

Abrangência de Roteiro

Linha

CIRCULAR 02 JARDIM LEME (Via Maria Rosa)

Empresa

VIAÇÃO PIRAJUÇARA

Regiões

TABOÃO

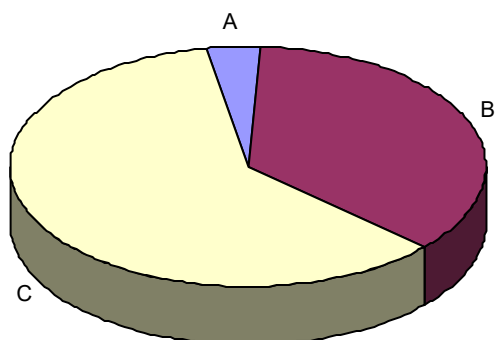
Consumo Médio Hab/U\$/ANO

2.333,09

Estatísticas

Distritos	População	A	B	C
Taboão da Serra	212.933	2,4%	23,2%	39,1%
População Total	212.933	2,4%	23,2%	39,1%

Classe Social (%)



Fonte : Brasil em foco 2004

Principais Vias Percorridas

Rua Julio Fernandes (Jd. Leme) - Rua Manoel Leite da Cunha - Rua Gabriel de Paula - Av. Guilherme Gonçalves do Rosário - Av. Jacarandá - Rua Caviúna - Rua Afonso Rodrigues Ferreira - Estrada Kizaemon Takeuti - Av. Antonio de Oliveira Salazar- Estrada tenente Jose maria da Cunha - Rua Piracicaba - Estrada Benedito Cesário de Oliveira - Rua João Batista da Fonseca - Rua Ernesto Rosa da Fonseca - Rua Hortência Albuquerque Orlandino -Rua dos Miosótis - Av. Laurita Ortega Mari - Estrada São Francisco - Av. Maria Rosa - Av. Dr. Jose Maciel -Pça. Nicola Vivilechio - Rodovia Regis Bittencourt - Rua Francisco Armando Abbondanza - Rua Jose Santucci - Av. Francisco Ettore Pedro Mari - Av. Embaixador Assis Chateaubriand.

Abrangência de Roteiro

Linha

CIRCULAR 03 - CASTILHO (Via Pazzino)

Empresa

VIAÇÃO PIRAJUÇARA

Regiões

TABOÃO

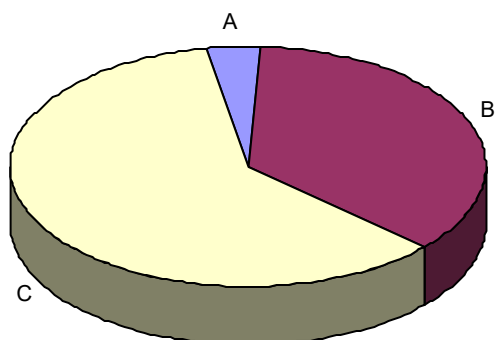
Consumo Médio Hab/U\$/ANO

2.333,09

Estatísticas

Distritos	População	A	B	C
Taboão da Serra	212.933	2,4%	23,2%	39,1%
População Total	212.933	2,4%	23,2%	39,1%

Classe Social (%)



Fonte : Brasil em foco 2004

Principais Vias Percorridas

Rua Caviúna – Rua Afonso Rodrigues Ferreira – Estrada Kizaemon Takeuti - Estrada Benedito Cesário de Oliveira – Rua Ernesto Rosa da Fonseca – Av. Paulo Ayres – Saída 272- Rua Acácio Ferreira - Av. Mal. Castelo Branco - Rua Maria Catharina Comino – Rua Henrique Robba – Rua João Piresw de Camargo- Rua Felício Barutti – Av. São Paulo – Av. Brasil – Rua Panamá – Rua casa Blanca – Rua Senegal – Rua Luanda – Rua Argélia – Rua Maria Mari – Rua Jose André de Moraes – Rua Francisco Peres – Ac. Embaixador Assis Chateaubriand – Av. Francisco Ettore Pedro Mari – Av. Armando Andrade – Pça. Miguel Ortega – Rua Afonso Rodrigues Ferreira .

Abrangência de Roteiro

Linha

CIRCULAR 04 INDIANA (Via Br 116)

Empresa

VIAÇÃO PIRAJUÇARA

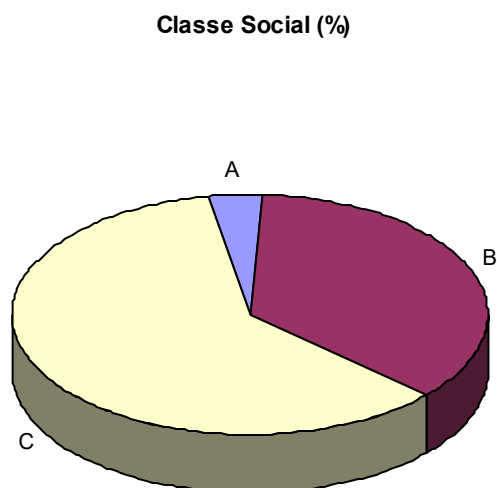
Regiões

TABOÃO

Consumo Médio Hab/U\$/ANO

2.333,09

Estadísticas



Distritos	População	A	B	C
Taboão da Serra	212.933	2,4%	23,2%	39,1%
População Total	212.933	2,4%	23,2%	39,1%

Fonte : Brasil em foco 2004

Principais Vias Percorridas

Rua Jose Maria de Melo – Rua Carlos Marques Teixeira – Rua Indiana – Rua Paulo Augusto de Andrade – Rua Vicente Leporace – Av. Ibirama – Estrada Kizaemon Takeuti – Estrada Benedito Cesário de Oliveira - Rua Ernesto Rosa da Fonseca – Av. Paulo Ayres – Rodovia Regis Bittencourt – Rua Francisco Armando Abbondanza – Rua João Santucci – Av. Francisco Ettore Pedro Mari – Av. Embaixador Assos Chateaubriand - Rua Francisco Peres - Rua Jose André de Moraes –

Abrangência de Roteiro

Linha

CIRCULAR 05 – SALETE (Conibra)

Empresa

VIAÇÃO PIRAJUÇARA

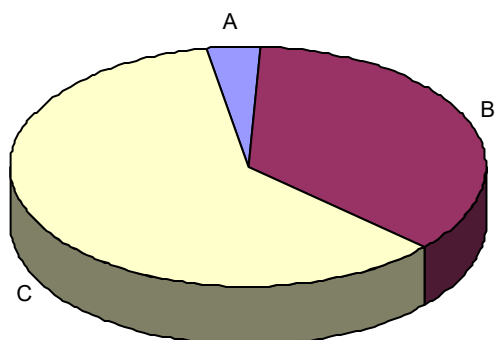
Regiões

TABOÃO

Consumo Médio Hab/U\$/ANO

2.333,09

Classe Social (%)



Estadísticas

Distritos	População	A	B	C
Taboão da Serra	212.933	2,4%	23,2%	39,1%
População Total	212.933	2,4%	23,2%	39,1%

Fonte : Brasil em foco 2004

Principais Vias Percorridas

Rodovia Regis Bittencourt - Rua Santa Luzia - Rua Martiro Angelo Derenze - Av. Cid Nelson Jordano - Rua Vicente Leporace - Rua Manoel Cassiano de Moraes - Rua Luiz Queiroz - Rua Miguel Carlos da Silva - Rua Ananias Carmelindo Pires - Rua Almir Ribeiro - Rua Ibirama - Estrada Kizaemon Takeuti - Av. Antonio de Oliveira Salazar - Estrada Tenente Jose Maria da Cunha - Rua Piracicaba - Estrada Benedito Cesário de Oliveira - Rua João Batista da Fonseca - Av. Paulo Ayres - Rodovia Regis Bittencourt - Av. Prof. Francisco Morato - Rua Jose Felix - Rua Francisco A Abbondanza (Conibra) - Rua João Santuchi

Abrangência de Roteiro

Linha

CIRCULAR 06 – SALETE / CONIBRA (Via Maria Rosa)

Empresa

VIAÇÃO PIRAJUÇARA

Regiões

TABOÃO

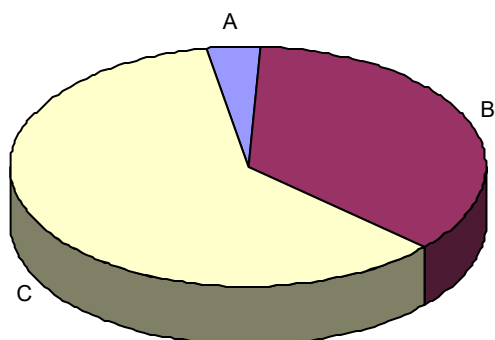
Consumo Médio Hab/U\$/ANO

2.333,09

Estadísticas

Distritos	População	A	B	C
Taboão da Serra	212.933	2,4%	23,2%	39,1%
População Total	212.933	2,4%	23,2%	39,1%

Classe Social (%)



Fonte : Brasil em foco 2004

Principais Vias Percorridas

Rua Jose Maria de Melo – Rua Carlos Marques Teixeira – Rua Indiana – Rua Paulo Augusto de Andrade – Rua Vicente Leporace – Av. Ibirama – Estrada Kizaemon Takeuti – Estrada Benedito Cesário de Oliveira – Av. Laurita Ortega Mari – Estrada São Francisco – Av. Maria Rosa – Av. Dr. José Maciel – Pça. Incola Vivilechio – Rodovia Regis Bittencourt – Av. Pedro Mari – Pça. Miguel Ortega .

Abrangência de Roteiro

Linha

CIRCULAR 07 – LAGUNA /CONIBRA (Via Maria Rosa)

Empresa

VIAÇÃO PIRAJUÇARA

Regiões

TABOÃO

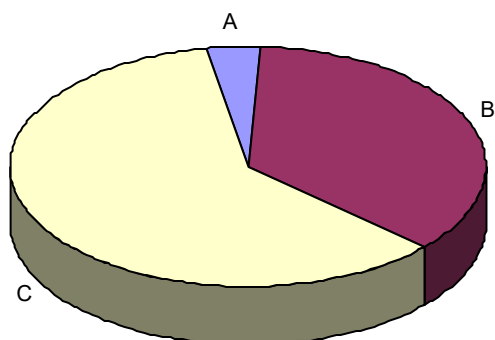
Consumo Médio Hab/U\$/ANO

2.333,09

Estadísticas

Distritos	População	A	B	C
Taboão da Serra	212.933	2,4%	23,2%	39,1%
População Total	212.933	2,4%	23,2%	39,1%

Classe Social (%)



Fonte : Brasil em foco 2004

Principais Vias Percorridas

Rua Ida Romussi Gasparinetti – Av. Mal. Castelo Branco – Rua Acácio Ferreira – Viaduto Pirajuçarra – Av. Paulo Ayres – Rua Pedro Parejo Rojas - Av. Laurita Ortega Mari – Estrada São Francisco – Av. Maria Rosa – Av. Dr. Jose Maciel - Rodovia Regis Bittencourt – Rua Francisco Armando Abbondanza – Rua João Santucci – Rua santa Luzia – Rua Getulio Vargas – Rua do Tesouro –Pça. Nicola Vivilecchio –

Abrangência de Roteiro

Linha

CIRCULAR 08 – INDIANA (Via Est. Das Olarias)

Empresa

VIAÇÃO PIRAJUÇARA

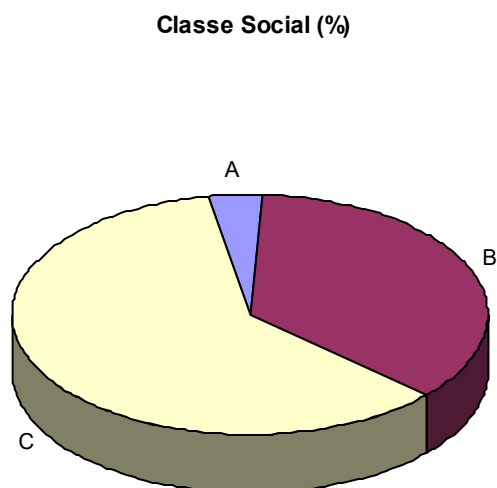
Regiões

TABOÃO

Consumo Médio Hab/U\$/ANO

2.333,09

Estadísticas



Distritos	População	A	B	C
Taboão da Serra	212.933	2,4%	23,2%	39,1%
População Total	212.933	2,4%	23,2%	39,1%

Fonte : Brasil em foco 2004

Principais Vias Percorridas

Rua Jose Maria de Melo – Rua Carlos Marques Teixeira – Rua Indiana- Rua Paulo Augusto de Andrade – Rua Vicente Leporace - Av. Cid Nelson Jordão - Estrada do Córrego - Rua Luiz de Andrade Vieira - Estrada das Olarias - Estrada Kizaemon Takeuti - Rua João Antonio da Fonseca – Rua Carlos Siqueira Netto – Rua Vicente Pereira – Rua Naeminey - Rua Teófilo Otoni – Rua Lourdes Mandutti Silva –Rua Jose Domingos de Moraes – Rua Francisco dos Santos – Estrada São Francisco – Av. Maria Rosa – Av. Dr. Jose Maciel – Rodovia Regis Bittencourt – Rua Francisco Armando Abbondanza - Rua João Santucci – Rua Francisco Ettore Pedro Mari – Av. Embaixador Assis Chateabriand – Rua Francisco Peres – Rua Jose André de Moraes .

Abrangência de Roteiro

Linha

CIRCULAR 09 – INDIANA - CONIBRA (Via Antena)

Empresa

VIAÇÃO PIRAJUÇARA

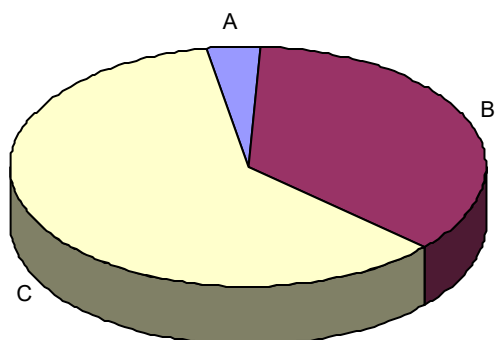
Regiões

TABOÃO

Consumo Médio Hab/U\$/ANO

2.333,09

Classe Social (%)



Estatísticas

Distritos	População	A	B	C
Taboão da Serra	212.933	2,4%	23,2%	39,1%
População Total	212.933	2,4%	23,2%	39,1%

Fonte : Brasil em foco 2004

Principais Vias Percorridas

Rua Vicente Isidetro - Rua Paulo Augusto de Andrade - Rua Vicente Leporace - Estrada Tenente Jose Maria da Cunha - Rua Piracicaba - Estrada Benedito Cesário de Oliveira - Rodovia Regis Bittencourt - Av. Prof.Francisco Morato - Rua Jose Felix - Rua Francisco A Abbondanza - Rua João Santucci - Rua Santa Luzia - Av. Armando Andrade - Rua Comendador Angelo Rinaldi - Rua do Tesouro - Av. Paulo Ayres - Rua Ernesto Rosa da Fonseca - Rua Hortência de Albuquerque Orlandino - Rua João Batista da Fonseca -

Abrangência de Roteiro

Linha

CIRCULAR 10 – INDIANA - CONIBRA (Via Salete)

Empresa

VIAÇÃO PIRAJUÇARA

Regiões

TABOÃO

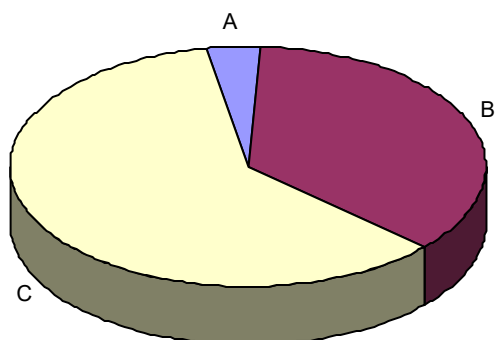
Consumo Médio Hab/U\$/ANO

2.333,09

Estadísticas

Distritos	População	A	B	C
Taboão da Serra	212.933	2,4%	23,2%	39,1%
População Total	212.933	2,4%	23,2%	39,1%

Classe Social (%)



Fonte : Brasil em foco 2004

Principais Vias Percorridas

Rua Iside Betro Luppo Issa – Rua Guararema – Rua Brasília Beu – Rua Graciliano Ramos –
Rua Isabel Sonia Mainardes – Estrada Córrego – Estrada Tenente Jose Maria da Cunha –
Rua Giuseppina Comino –Rua Porto Belo – Rua Clara Muchini Costa –Rua Mal. Floriano
Peixoto – Estrada Kizaemon Takeuti – Estrada Benedito Cesário de Oliveira –Rua Hortência
Albuquerque Orlandino - Rua Ernesto Rosa da Fonseca – Av. Paulo Ayres – Rodovia Regis
Bittencourt – Av. Francisco Morato – Rua Jose Felix – Rua Santa Luzia

Abrangência de Roteiro

Linha

213 - Jd. São Judas (Embú) - Osasco

Empresa

VIAÇÃO PIRAJUÇARA

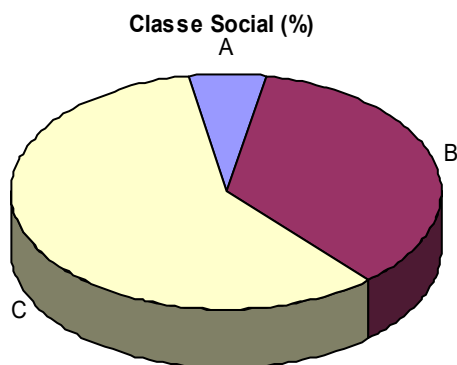
Regiões

EMBÚ , TABOÃO , OESTE , OSASCO

Consumo Médio Hab/U\$/ANO

2.618,52

Estadísticas



Distritos	População	A	B	C
Embú	228.727	1,2%	15,3%	41,9%
Osasco	686.872	3,6%	24,5%	38,1%
Rio Pequeno	115.179	12,0%	29,2%	31,9%
Taboão da Serra	212.933	2,4%	23,2%	39,1%
Raposo Tavares	93.998	4,1%	25,7%	37,8%
População Total	1.337.709	3,8%	23,5%	38,6%

Fonte : Brasil em foco 2004

Principais Vias Percorridas

Av. Maria Campos - R. Narciso Sturlini - R. Pe. Vicente Melillo - Av. Prestes Maia - Av. Eng. Queirós Teles - Av. Gov. Lucas Nogueira - Garcês - Rod. Raposo Tavares - R. Noronha dos Santos - R. José Xavier Guimarães - R. Caetano - Bizarro - Av. Eng. Heitor Antônio Eiras Garcia - R. Prof. Ailton - R. Artur Ferreira de Abreu - R. Conceição de Ipanema - R. Francisco Peres - Av. José André de Moraes - R. Paulina Ortega - Pr. Miguel Ortega - R. das Camélias - Av. Intercontinental - Av. Prof. Francisco Morato - R. do Tesouro - Lgo. do Taboão - R. Dr. José Maciel - Av. Maria Rosa - Estr. São Francisco - R. Laurita Ortega Mari - R. dos Miosótis - R. Hortência de Albuquerque Orlandino - Estr. Benedito Cesário de Oliveira - Estr. Kizaemon Takeuti - Av. Ibirama - R. Vicente Leporace.

Abrangência de Roteiro

Linha

213BI - Unibanco - Osasco

Empresa

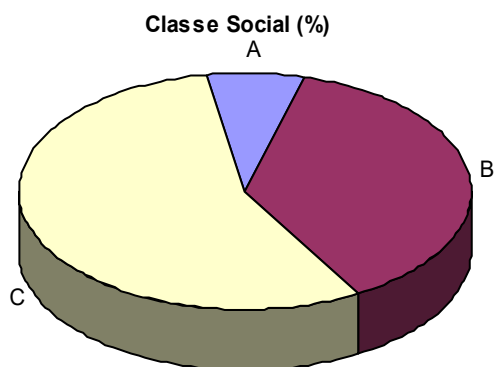
VIAÇÃO PIRAJUÇARA

Regiões

OESTE , OSASCO

Consumo Médio Hab/U\$/ANO

2.398,87



Estadísticas

Distritos	População	A	B	C
Rio Pequeno	115.179	12,0%	29,2%	31,9%
Raposo Tavares	93.998	4,1%	25,7%	37,8%
Osasco	686.872	3,6%	24,5%	38,1%
População Total	896.049	4,7%	25,4%	37,4%

Fonte : Brasil em foco 2004

Principais Vias Percorridas

Rod. Raposo Tavares - R. Moreira Salles - Viad. Jacob Salvador Zveibil - R. Mário Giuntini - R. César - R. Valentim Silva - R. Gov. Lucas Nogueira Garcês - Av. Eng. Queirós Teles - Divisa São Paulo / Osasco - Av. Prestes Maia - R. Nobojuro Okamoto - Pr. Antônio de Agrela - Av. Pe. Vicente de Millete - Pr. Valdomiro Menezes - Pr. Matilde - R. Aurora Soares Barbosa - Pr. Gal. Palle Coutinho - Av. Domingos Odália Filho - Pr. Expedicionário Mário Buratti - Pr. Antônio Menck (Estação Ferroviária de Osasco).

Abrangência de Roteiro

Linha

300BI - Pq. Laguna (Taboão) - Pinheiros

Empresa

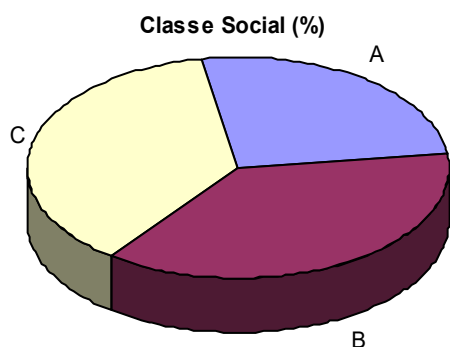
VIAÇÃO PIRAJUÇARA

Regiões

TABOÃO , OESTE

Consumo Médio Hab/U\$/ANO

5.972,74



Estatísticas

Distritos	População	A	B	C
Taboão da Serra	212.933	2,4%	23,2%	39,1%
Morumbi	35.647	51,5%	22,2%	14,5%
Vila Sonia	90.054	22,9%	29,4%	25,4%
Butantã	54.261	25,7%	37,8%	22,1%
Pinheiros	64.925	40,5%	36,6%	15,6%
População Total	457.820	19,3%	27,9%	27,6%

Fonte : Brasil em foco 2004

Principais Vias Percorridas

R. Ida Romussi Gasparinetti - R. Mal. Castelo Branco - R. Acácio Ferreira - Rod. Régis Bittencourt
Pr. Nicola Vivilechio - Lgo. do Taboão - Divisa Taboão da Serra / SP - Av. Prof. Francisco Morato
Pr. Débora de Souza Alexandra - Pr. Boaventura de Andrade - Pr. Apolóide - Pr. Paula Moreira
Pr. Jorge de Lima - Pr. Antônio Sabino - Rua Butantã - Lgo. Pinheiros - Pr. Septínio Ramos
Arantes - R. Teodoro Sampaio - Pr. João Nassar - Martin Garcia - R. Belchior Coqueiro - R.
Baltazar Carrasco - R. Cardeal Arcoverde.

Abrangência de Roteiro

Linha

356 - C S U - Pinheiros

Empresa

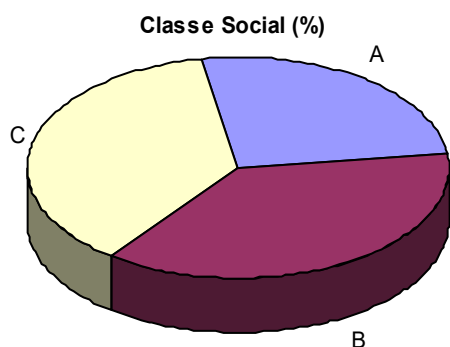
VIAÇÃO PIRAJUÇARA

Regiões

TABOÃO , OESTE

Consumo Médio Hab/U\$/ANO

5.972,74



Estatísticas

Distritos	População	A	B	C
Taboão da Serra	212.933	2,4%	23,2%	39,1%
Morumbi	35.647	51,5%	22,2%	14,5%
Vila Sonia	90.054	22,9%	29,4%	25,4%
Butantã	54.261	25,7%	37,8%	22,1%
Pinheiros	64.925	40,5%	36,6%	15,6%
População Total	457.820	19,3%	27,9%	27,6%

Fonte : Brasil em foco 2004

Principais Vias Percorridas

Av. Laurita Ortega Mari - Rua dos Miosótis - R. Hortência Albuquerque Orlandino - R. Pedro Parejo - R. Paulo Aires - Rod. Régis Bittencourt - Pr. Nicola Vivilechio - Pr. Santa Terezinha - Lgo. do Taboão - Divisa Taboão da Serra / SP - Av. Prof. Francisco Morato - Pr. Débora de Souza Alexandre - Pr. Boaventura de Andrade - Pr. Apolóide - Pr. Paula Moreira - Pr. Jorge de Lima - Pr. Antônio Sabino - Rua Butantã - Lgo. Pinheiros - Pr. Septínio Ramos Arantes - R. Teodoro Sampaio - Pr. João Nassar - Martin Garcia - R. Belchior Coqueiro - R. Baltazar Carrasco - R. Cristóvão Gonçalves.

Abrangência de Roteiro

Linha

347 - Pq. Industrial (Embú) - Pinheiros

Empresa

VIAÇÃO PIRAJUÇARA

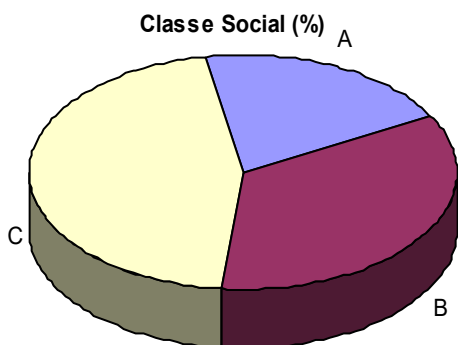
Regiões

EMBÚ , TABOÃO , OESTE

Consumo Médio Hab/U\$/ANO

5.301,10

Estatísticas



Distritos	População	A	B	C
Taboão da Serra	212.933	2,4%	23,2%	39,1%
Morumbi	35.647	51,5%	22,2%	14,5%
Vila Sonia	90.054	22,9%	29,4%	25,4%
Butantã	54.261	25,7%	37,8%	22,1%
Pinheiros	64.925	40,5%	36,6%	15,6%
Embú	228.727	1,2%	15,3%	41,9%
População Total	686.547	13,6%	23,6%	31,3%

Fonte : Brasil em foco 2004

Principais Vias Percorridas

Av. Rotary - Rua da Congregaçãõ - R. Marcelino Pinto Teixeira - Av. Jorge Alfredo Camasmie
 Av. Rotary - Estr. Kizaemon Takeuti - Divisa Embú / Taboão da Serra - Pr. Luís Gonzaga Estr.
 Benedito Cesário de Oliveira - R. Hortência de Albuquerque Orlandino - R. Ernesto Rosa da
 Fonseca - R. Paulo Aires - Rod. Régis Bittencourt - Pr. Nicola Vivilechio - Lgo. do Taboão - R.
 Francisco Armando Abbondanza - Pr. Santa Terezinha - Rua do Tesouro - R. Ernesto Rosa da
 Fonseca - R. Hortência de Albuquerque Orlandino - Estr. Kizaemon Takeuti - Pr. Luís Gonzaga -
 Av. Rotary - Av. Jorge Alfredo Camasmie - R. Marcelino Pinto Teixeira - Rua da Congregaçãõ -
 Av. Rotary.

Abrangência de Roteiro

Linha

089 - Jd. São Salvador (Taboão) - Hosp. das Clínicas

Empresa

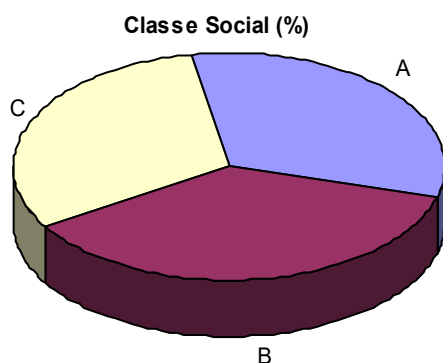
VIAÇÃO PIRAJUÇARA

Regiões

TABOÃO , OESTE

Consumo Médio Hab/U\$/ANO

6.771,63



Estatísticas

Distritos	População	A	B	C
Taboão da Serra	212.933	2,4%	23,2%	39,1%
Morumbi	35.647	51,5%	22,2%	14,5%
Vila Sonia	90.054	22,9%	29,4%	25,4%
Butantã	54.261	25,7%	37,8%	22,1%
Pinheiros	64.925	40,5%	36,6%	15,6%
Jardim Paulista	86.229	49,0%	33,5%	11,3%
População Total	544.049	25,4%	29,2%	24,5%

Fonte : Brasil em foco 2004

Principais Vias Percorridas

R. Euclides Pagani Martins - R. Antônio de Oliveira Salazar - Estr. Tenente José Maria da Cunha - Rua Piracicaba - Jardim Teodoro Franco - Estr. Benedito Cesário de Oliveira - Rod. Régis Bittencourt - Pr. Assunção - Pr. Nicola Vivilechio - Rod. Régis Bittencourt - Pr. Santa Terezinha - Lgo. do Taboão - Divisa Taboão da Serra / SP - Av. Prof. Francisco Morato - Pr. Débora de Souza Alexandra - Pr. Boaventura de Andrade - Pr. Apolóide - Pr. Paula Moreira - Pr. Jorge de Lima - Pr. Antônio Sabino - Rua Butantã - Lgo. Pinheiros - Pr. Septínio Ramos Arantes - R. Teodoro Sampaio - Av. Dr. Arnaldo - Acesso Av. Rebouças - Av. Rebouças - Pr. Dr. Clemente Ferreira - Pr. Santa Luzia - R. Cardeal Arcoverde - Av. Eusébio Matoso - Pr. Antônio Sabino - Ponte Eusébio Matoso.

Abrangência de Roteiro

Linha

300 - Vila Indiana (Taboão) - Pinheiros

Empresa

VIAÇÃO PIRAJUÇARA

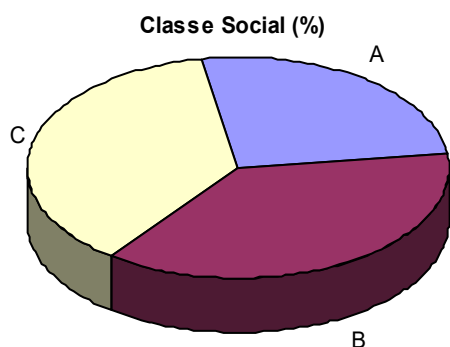
Regiões

TABOÃO , OESTE

Consumo Médio Hab/U\$/ANO

5.972,74

Estatísticas



Distritos	População	A	B	C
Taboão da Serra	212.933	2,4%	23,2%	39,1%
Morumbi	35.647	51,5%	22,2%	14,5%
Vila Sonia	90.054	22,9%	29,4%	25,4%
Butantã	54.261	25,7%	37,8%	22,1%
Pinheiros	64.925	40,5%	36,6%	15,6%
População Total	457.820	19,3%	27,9%	27,6%

Fonte : Brasil em foco 2004

Principais Vias Percorridas

R. Vicente Leporace - R. Paulo Augusto de Andrade - R. Guararema - Pr. Carlos Chagas - R. Indiana - R. Carlos Marques Teixeira - Rod. Régis Bittencourt - Pr. Trinta e um de Março Pr. Santa Terezinha - Lgo. do Taboão - Divisa Taboão da Serra / SP - Av. Prof. Francisco Morato - Pr. Débora de Souza Alexandra - Pr. Boaventura de Andrade - Pr. - Pr. Paula Moreira - Pr. Jorge de Lima - Pr. Antônio Sabino - R. Butantã - Lgo. de Pinheiros - Pr. Septínio Ramos Arantes - R. Teodoro Sampaio - Pr. João Nassar - Av. Brig. Faria Lima - R. Belchior Coqueiro - R. Baltazar Carrasco

Abrangência de Roteiro

Linha

090BI2 - Santa Tereza (Embú) - Itaim Bibi

Empresa

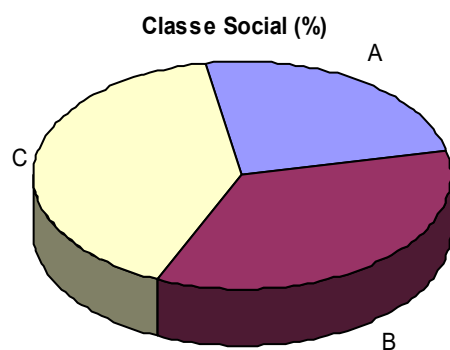
VIAÇÃO PIRAJUÇARA

Regiões

EMBÚ , TABOÃO , OESTE

Consumo Médio Hab/U\$/ANO

5.861,76



Estatísticas

Distritos	População	A	B	C
Taboão da Serra	212.933	2,4%	23,2%	39,1%
Morumbi	35.647	51,5%	22,2%	14,5%
Vila Sonia	90.054	22,9%	29,4%	25,4%
Butantã	54.261	25,7%	37,8%	22,1%
Pinheiros	64.925	40,5%	36,6%	15,6%
Embú	228.727	1,2%	15,3%	41,9%
Itaim Bibi	83.950	43,5%	34,4%	14,0%
População Total	770.497	17,5%	25,0%	28,9%

Fonte : Brasil em foco 2004

Principais Vias Percorridas

Av. Rotary - R. João Fernandes - Estr. Kizaemon Takeuti - R. Antônio de Oliveira Salazar - Estr. Benedito Cesário de Oliveira - R. Dr. Mário Augusto Pereira - Rod. Régis Bittencourt - Av. Francisco Morato - Av. Eusébio Matoso - R. Teodoro Sampaio - Av. Brig. Faria Lima - Rua Tabapuã - R. Dr. Renato Paes de Barros - Itaim

Abrangência de Roteiro

Linha

190 - Metrô Conceição - Jd. São Judas

Empresa

VIAÇÃO PIRAJUÇARA

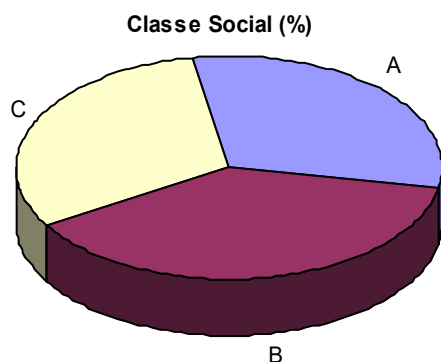
Regiões

TABOÃO , OESTE , SUL

Consumo Médio Hab/U\$/ANO

6.657,95

Estadísticas



Distritos	População	A	B	C
Taboão da Serra	212.933	2,4%	23,2%	39,1%
Morumbi	35.647	51,5%	22,2%	14,5%
Vila Sonia	90.054	22,9%	29,4%	25,4%
Campo Belo	68.686	38,9%	33,6%	16,8%
Jabaquara	220.651	12,0%	31,2%	31,1%
Moema	73.458	53,5%	29,7%	9,9%
Itaim Bibi	83.950	43,5%	34,4%	14,0%
Saúde	121.692	30,6%	39,3%	19,5%
População Total	907.071	24,5%	30,3%	24,5%

Fonte : Brasil em foco 2004

Principais Vias Percorridas

Av. Eng. Armando Arruda Pereira - Av. Bandeirantes - Av. Nações Unidas - Av. dos Tajurás - Av. São Valério - R. Nordeste - R. Alvarenga - Av. Prof. Francisco Morato - R. do Tesouro - R. Dr. José Maciel - Av. Maria Rosa - Estada São Francisco - R. Laurita Ortega Mari - R. Pedro Parejo Rojas - R. Ernesto Rosa Fonseca - R. Hortência Albuquerque Orlandino - Estr. Benedito Cesário Oliveira - Estr. Kizaemon Takeuti - Av. Ibirama - R. Luís José da Paixão

Abrangência de Roteiro

Linha

029 - Jd. Monte Alegre (Taboão) - Pinheiros

Empresa

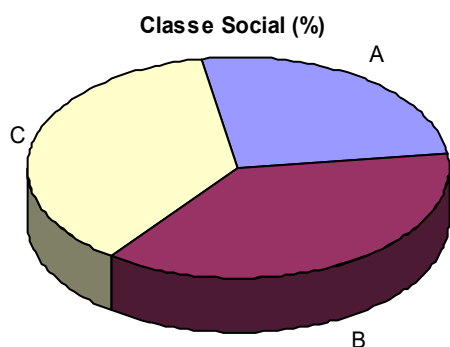
VIAÇÃO PIRAJUÇARA

Regiões

TABOÃO , OESTE

Consumo Médio Hab/U\$/ANO

5.972,74



Estatísticas

Distritos	População	A	B	C
Taboão da Serra	212.933	2,4%	23,2%	39,1%
Morumbi	35.647	51,5%	22,2%	14,5%
Vila Sonia	90.054	22,9%	29,4%	25,4%
Butantã	54.261	25,7%	37,8%	22,1%
Pinheiros	64.925	40,5%	36,6%	15,6%
População Total	457.820	19,3%	27,9%	27,6%

Fonte : Brasil em foco 2004

Principais Vias Percorridas

R. Cardeal Arcoverde - Av. Eusébio Matoso - Av. Prof. Francisco Morato - Av. Intercontinental -
Av. Francisco Monte Alegre - R. Inácio Lobo Araújo - Av. José André de Moraes.

Abrangência de Roteiro

Linha

068 - Cidade Intercap (Taboão) - Pinheiros

Empresa

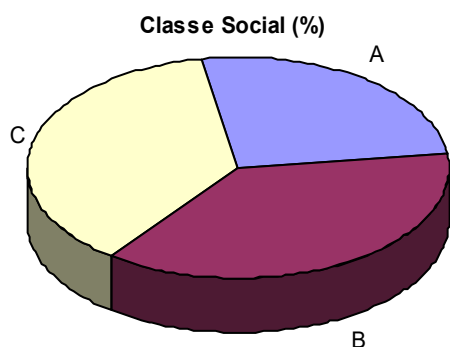
VIAÇÃO PIRAJUÇARA

Regiões

TABOÃO , OESTE

Consumo Médio Hab/U\$/ANO

5.972,74



Estatísticas

Distritos	População	A	B	C
Taboão da Serra	212.933	2,4%	23,2%	39,1%
Morumbi	35.647	51,5%	22,2%	14,5%
Vila Sonia	90.054	22,9%	29,4%	25,4%
Butantã	54.261	25,7%	37,8%	22,1%
Pinheiros	64.925	40,5%	36,6%	15,6%
População Total	457.820	19,3%	27,9%	27,6%

Fonte : Brasil em foco 2004

Principais Vias Percorridas

R. Cardeal Arcoverde - Av. Eusébio Matoso - Av. Prof. Francisco Morato - Av. Intercontinental
R. Salvador Peluso Basile - R. das Hortências - R. dos Jasmim - R. das Camélias - Pr. Miguel
Ortega R. das Rosas - R. Maria Mari - Av. Brasil - Av. São Paulo - R. Marcelino Ramos.

Abrangência de Roteiro

Linha

078BI - Pq. Marabá (Taboão) - Pinheiros

Empresa

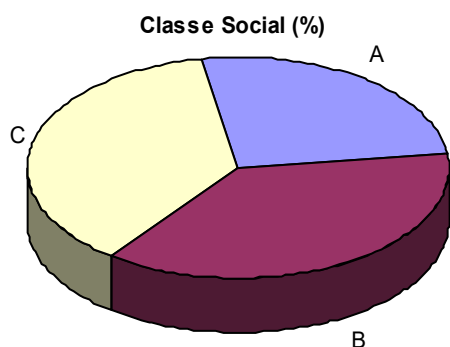
VIAÇÃO PIRAJUÇARA

Regiões

TABOÃO , OESTE

Consumo Médio Hab/U\$/ANO

5.972,74



Estatísticas

Distritos	População	A	B	C
Taboão da Serra	212.933	2,4%	23,2%	39,1%
Morumbi	35.647	51,5%	22,2%	14,5%
Vila Sonia	90.054	22,9%	29,4%	25,4%
Butantã	54.261	25,7%	37,8%	22,1%
Pinheiros	64.925	40,5%	36,6%	15,6%
População Total	457.820	19,3%	27,9%	27,6%

Fonte : Brasil em foco 20004

Principais Vias Percorridas

R. Cardeal Arcoverde - Av. Eusébio Matoso - Av. Prof. Francisco Morato - R. do Tesouro - Lgo. do Taboão - R. José Maciel - Av. Maria Rosa - Estr. São Francisco - R. Geraldo Araújo dos Santos - R. José Domingos de Moraes - Av. Patrícia Lúcia de Souza - R. Vicente Pereira

Abrangência de Roteiro

Linha

090PR - Valo Verde (Embú) - Pinheiros

Empresa

VIAÇÃO PIRAJUÇARA

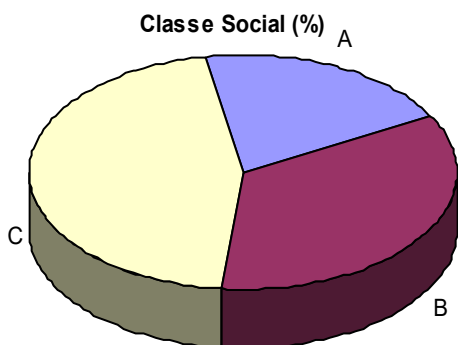
Regiões

EMBÚ , TABOÃO , SUL

Consumo Médio Hab/U\$/ANO

5.301.10

Estatísticas



Distritos	População	A	B	C
Taboão da Serra	212.933	2,4%	23,2%	39,1%
Morumbi	35.647	51,5%	22,2%	14,5%
Vila Sonia	90.054	22,9%	29,4%	25,4%
Butantã	54.261	25,7%	37,8%	22,1%
Pinheiros	64.925	40,5%	36,6%	15,6%
Embú	228.727	1,2%	15,3%	41,9%
População Total	686.547	13,6%	23,6%	31,3%

Fonte : Brasil em foco 2004

Principais Vias Percorridas

R. Cardeal Arcoverde - Av. Eusébio Matoso - Av. Prof. Francisco Morato - R. do Tesouro - Rod. Régis Bittencourt - Av. Paulo Aires - R. Dr. Mário Augusto Pereira - Estr. Benedito Cesário de Oliveira - Estr. das Olarias - R. Antônio de Oliveira - Salazar - Estr. Kizaemon Takeuti - R. João Fernandes - R. Babilônia - Av. Rotary - R. Cerqueira César - Av. Indianópolis

Abrangência de Roteiro

Linha

090 - Jd. Santa Tereza (Embú) - Pinheiros

Empresa

VIAÇÃO PIRAJUÇARA

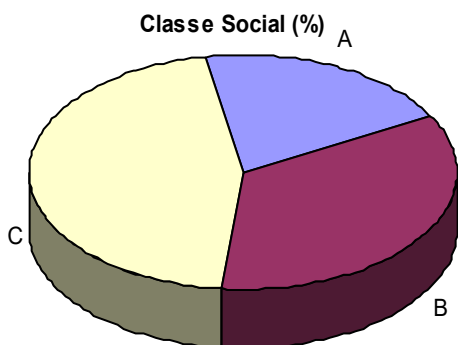
Regiões

EMBÚ , TABOÃO , OESTE

Consumo Médio Hab/U\$/ANO

5.301,10

Estadísticas



Distritos	População	A	B	C
Taboão da Serra	212.933	2,4%	23,2%	39,1%
Morumbi	35.647	51,5%	22,2%	14,5%
Vila Sonia	90.054	22,9%	29,4%	25,4%
Butantã	54.261	25,7%	37,8%	22,1%
Pinheiros	64.925	40,5%	36,6%	15,6%
Embú	228.727	1,2%	15,3%	41,9%
População Total	686.547	13,6%	23,6%	31,3%

Fonte : Brasil em foco 2004

Principais Vias Percorridas

R. Cardeal Arcoverde - Av. Eusébio Matoso - Av. Prof. Francisco Morato - R. do Tesouro - Rod. Régis Bittencourt - Av. Paulo Aires - R. Dr. Mário Augusto Pereira - Estr. Benedito Cesário de Oliveira - Estr. das Olarias - R. Antônio de Oliveira Salazar - Estr. Kizaemon Takeuti - R. João Fernandes - R. Babilônia - Av. Rotary.

Abrangência de Roteiro

Linha

241 - Jd. Leme (Taboão) - Pinheiros

Empresa

VIAÇÃO PIRAJUÇARA

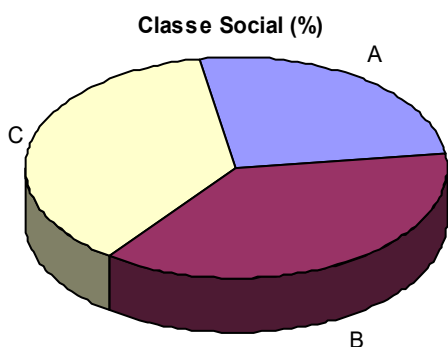
Regiões

TABOÃO , OESTE

Consumo Médio Hab/U\$/ANO

5.972,74

Estatísticas



Distritos	População	A	B	C
Taboão da Serra	212.933	2,4%	23,2%	39,1%
Morumbi	35.647	51,5%	22,2%	14,5%
Vila Sonia	90.054	22,9%	29,4%	25,4%
Butantã	54.261	25,7%	37,8%	22,1%
Pinheiros	64.925	40,5%	36,6%	15,6%
População Total	457.820	19,3%	27,9%	27,6%

Fonte : Brasil em foco 2004

Principais Vias Percorridas

R. Cardeal Arcoverde - Av. Eusébio Matoso - Av. Prof. Francisco Morato - R. do Tesouro - Rod. Régis Bittencourt - Av. Paulo Aires - R. Dr. Mário Augusto Pereira - Estr. Benedito Cesário de Oliveira - R. Piracicaba - Estr. das Olarias - R. Joaquim Soares de Lima - R. Maria Soledade Silva R. José Tibúrcio da Cunha - R. Maria Rita A. Ferreira - R. Emília Martins Rulo - R. Samuel Wainer - R. Enaura Maria da Conceição - R. Anita Souza - R. Manuel Leite da Cunha

Abrangência de Roteiro

Linha

191C - Pq. Pinheiros (Taboão) - Hospital das Clínicas

Empresa

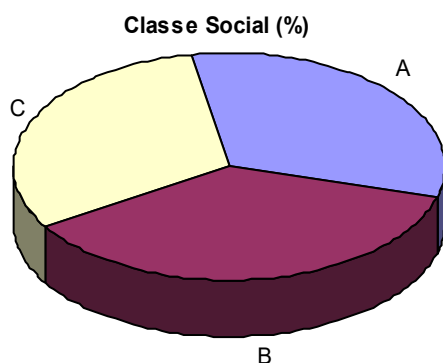
VIAÇÃO PIRAJUÇARA

Regiões

TABOÃO , OESTE

Consumo Médio Hab/U\$/ANO

6.771,63



Estatísticas

Distritos	População	A	B	C
Taboão da Serra	212.933	2,4%	23,2%	39,1%
Morumbi	35.647	51,5%	22,2%	14,5%
Vila Sonia	90.054	22,9%	29,4%	25,4%
Butantã	54.261	25,7%	37,8%	22,1%
Pinheiros	64.925	40,5%	36,6%	15,6%
Jardim Paulista	86.229	49,0%	33,5%	11,3%
População Total	544.049	25,4%	29,2%	24,5%

Fonte : Brasil em foco 2004

Principais Vias Percorridas

Av. Cardeal Arcoverde - Av. Eusébio Matoso - Av. Prof. Francisco Morato - R. do Tesouro - Lgo. do Taboão - R. Dr. José - Maciel - Av. Maria Rosa - Estr. São Francisco - R. Laurita Ortega Maria R. dos Miosótis - R. Hortência Albuquerque Orlandino.

Abrangência de Roteiro

Linha

124 - Embú (Jd. Santo Eduardo) - Hosp. das Clínicas

Empresa

VIAÇÃO MIRACATIBA

Regiões

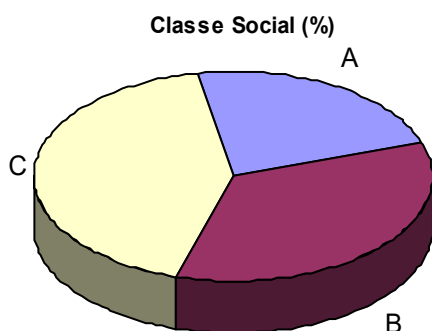
EMBÚ , TABOÃO , OESTE , SUL

Consumo Médio Hab/U\$/ANO

5.650,12

Estatísticas

Distritos	População	A	B	C
Taboão da Serra	212.933	2,4%	23,2%	39,1%
Embú	228.727	1,2%	15,3%	41,9%
Campo Limpo	197.392	4,2%	24,6%	37,8%
Vila Sonia	90.054	22,9%	29,4%	25,4%
Morumbi	35.647	51,5%	22,2%	14,5%
Pinheiros	64.925	40,5%	36,6%	15,6%
Butantã	54.261	25,7%	37,8%	22,1%
Jardim Paulista	86.229	49,0%	33,5%	11,3%
População Total	970.168	15,9%	24,8%	30,0%



Fonte : Brasil em foco 2004

Principais Vias Percorridas

Av. Andorinha dos Beirais - Urupês - Figueira Branca - Estr. Itapecerica - Campo Limpo - Mal. Humberto de Alencar Castelo Branco - Campos Sales - Estr. Itapecerica - Estr. do Campo Limpo - Estr. Divisa Embú - São Paulo - Estr. Pirajussara - Valo Velho - R. Jaime Balmer - Av. Augusto Barbosa Tavares - Estr. Pirajussara - Valo Velho - Av. Carlos Lacerda - Lgo. do Campo Limpo - Estr. do Campo Limpo - Pr. Roberto Monjardim Gonçalves - Estr. Campo Limpo - Pr. Anda-Guaçu - Estr. do Campo Limpo - Pr. Amador Augusto - Estr. do Campo Limpo - Divisa São Paulo - Taboão da Serra - R. João Batista de Oliveira - Rod. Régis Bittencourt - Lgo. Taboão - Estr. Divisa Taboão da Serra - São Paulo - Av. Prof. Francisco Morato - Pr. Débora de Souza Alexandre - Av. Prof. Francisco Morato - Pr. Boaventura de Andrade - Av. Prof. Francisco Morato - Pr. Apolóide - Av. Prof. Francisco Morato - Pr. Valdemar Bernardinelli - Av. Prof. Francisco Morato - Pr. Paula Moreira - Av. Prof. Francisco Morato - Pr. Jorge de Lima - Av. Eusébio Matoso - Ponte Eusébio Matoso - Pr. Eugene Boudin - Av. das Nações Unidas - Acesso a R. Butantã - Pr. Antônio Sabino - Lgo. dos Pinheiros - Pr. Sétimo Ramos Arantes - R. Teodoro Sampaio - Pr. João Nassar - R. Cláudio Soares.

Abrangência de Roteiro

Linha

124BI - Embú (Jd. Ângela) - Hosp. das Clínicas

Empresa

VIAÇÃO MIRACATIBA

Regiões

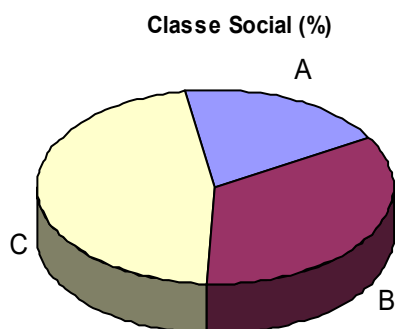
EMBÚ , TABOÃO , SUL , OESTE

Consumo Médio Hab/U\$/ANO

5.260,72

Estatísticas

Distritos	População	A	B	C
Taboão da Serra	212.933	2,4%	23,2%	39,1%
Embú	228.727	1,2%	15,3%	41,9%
Campo Limpo	197.392	4,2%	24,6%	37,8%
Vila Sonia	90.054	22,9%	29,4%	25,4%
Morumbi	35.647	51,5%	22,2%	14,5%
Pinheiros	64.925	40,5%	36,6%	15,6%
Butantã	54.261	25,7%	37,8%	22,1%
Jardim Paulista	86.229	49,0%	33,5%	11,3%
Capão Redondo	248.166	1,5%	18,6%	40,3%
População Total	1.218.334	13,1%	23,5%	31,7%



Fonte : Brasil em foco 2004

Principais Vias Percorridas

R. Português - R. Avaré - Estr. Itapecerica – Estr. do Campo Limpo - Av. Mal. Humberto de Alencar Castelo Branco - R. Campos Sales - Estr. Itapecerica - Campo Limpo - R. Augusto de Almeida Batista - Estr. São José - Estr. de Constantinopla - Estr. Itapecerica Campo Limpo - Divisa Embú - São Paulo - Estr. Pirajussara - Valo Velho - R. Jaime Balmer - R. Nazaré Menezes Av. Augusto Barbosa Tavares - Estr. Pirajussara - Valo Velho Av. Carlos Lacerda - Lgo. do Campo Limpo - Estr. do Campo Limpo - Pr. Monjardim Gonçalves Estr. do Campo Limpo - Pr. Anda-Guaçu - Estr. do Campo Limpo - Divisa São Paulo - Taboão da Serra - R. João Batista de Oliveira - Rod. Régis Bittencourt - Lgo. do Taboão - Divisa Taboão - São Paulo - Av. Prof. Francisco Morato - Pr. Débora de Souza Alexandre - Av. Prof. Francisco Morato - Pr. Boaventura de Andrade - Av. Prof. Francisco Morato - Pr. Apolóide - Av. Prof. Francisco Morato - Pr. Valdemar Bernardinelli - Av. Prof. Francisco Morato - Pr. Paula Moreira - Av. Prof. Francisco Morato - Pr. Jorge de Lima - Av. Eusébio Matoso - Ponte Eusébio Matoso - Pr. Eugene Boudin - Av. Nações Unidas R. Butantã - Pr. Antônio Sabino - Lgo. do Pinheiros - Pr. Sétimo Ramos Arantes - R. Teodoro Sampaio - Pr. João Nassar R. dos Pinheiros R. Cláudio Soares.

Abrangência de Roteiro

Linha

124VP - Embú (Jd. Santa Emília) - Hosp. das Clínicas

Empresa

VIAÇÃO MIRACATIBA

Regiões

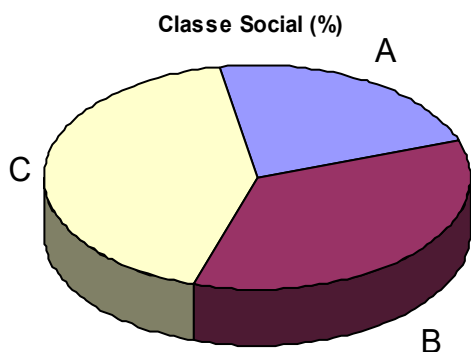
EMBÚ , TABOÃO , OESTE , SUL

Consumo Médio Hab/U\$/ANO

5.650,12

Estadísticas

Distritos	População	A	B	C
Taboão da Serra	212.933	2,4%	23,2%	39,1%
Embú	228.727	1,2%	15,3%	41,9%
Campo Limpo	197.392	4,2%	24,6%	37,8%
Vila Sonia	90.054	22,9%	29,4%	25,4%
Morumbi	35.647	51,5%	22,2%	14,5%
Pinheiros	64.925	40,5%	36,6%	15,6%
Butantã	54.261	25,7%	37,8%	22,1%
Jardim Paulista	86.229	49,0%	33,5%	11,3%
População Total	970.168	15,9%	24,8%	30,0%



Fonte : Brasil em foco 2004

Principais Vias Percorridas

R. Hilton - Estr. Itapeceirica - Campo Limpo - Divisa Embú / São Paulo - Estr. Pirajussara - Valo Velho - R. Jaime Balmer - R. Nazaré Menezes - R. Augusto Barbosa Tavares - Estr. Pirajussara Valo Velho - Av. Carlos Lacerda - Lgo. do Campo Limpo - Estr. do Campo Limpo - Pr. Roberto Monjardim Gonçalves - Estrado do Campo Limpo Pr. Anda-Guaçu - Estr. do Campo Limpo - Pr. Amador Augusto Estrado do Campo Limpo - Divisa São Paulo - Taboão da Serra - R. João Batista de Oliveira - Rod. Régis Bittencourt - Lgo. do Taboão - Divisa Taboão da Serra - São Paulo - Av. Prof. Francisco Morato - Pr. Débora de Souza Alexandre - Av. Prof. Francisco Morato Pr. Boaventura de Andrade - Av. Prof. Francisco Morato - Pr. Apolóide - Av. Prof. Francisco Morato - Pr. Valdemar Bernardinelli - Av. Prof. Francisco Morato - Pr. Paula Moreira - Av. Prof. Francisco Morato - Pr. Jorge de Lima - Av. Eusébio Matoso - Ponte Eusébio Matoso - Pr. Eugene Boudin - Av. das Nações Unidas - Passagem sob a Ponte Eusébio Matoso - Acesso a R. Butantã - R. Butantã - Lgo. dos Pinheiros - Pr. Sétimo Ramos Arantes - R. Teodoro Sampaio - Pr. João Nassar R. dos Pinheiros - Cláudio Soares.

Abrangência de Roteiro

Linha

125 - Embú (Jd. São Marcos) - Pinheiros

Empresa

VIAÇÃO MIRACATIBA

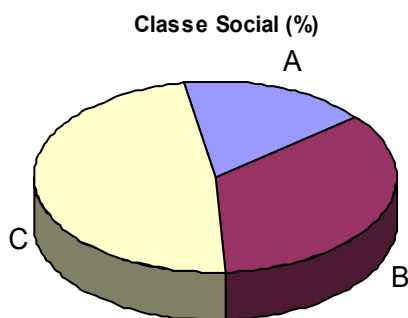
Regiões

EMBÚ , TABOÃO , OESTE , SUL

Consumo Médio Hab/U\$/ANO

4.919,28

Estadísticas



Distritos	População	A	B	C
Taboão da Serra	212.933	2,4%	23,2%	39,1%
Embú	228.727	1,2%	15,3%	41,9%
Campo Limpo	197.392	4,2%	24,6%	37,8%
Vila Sonia	90.054	22,9%	29,4%	25,4%
Morumbi	35.647	51,5%	22,2%	14,5%
Pinheiros	64.925	40,5%	36,6%	15,6%
Butantã	54.261	25,7%	37,8%	22,1%
População Total	883.939	11,5%	23,7%	32,5%

Fonte : Brasil em foco 2004

Principais Vias Percorridas

Augusto de Almeida Batista - Estr. São José - Pr. da Paz - R. Augusto de Almeida Batista R.
 Juruna - Av. Aimara - Pr. 12 de Outubro - Av. Aimara - Av. Rotary - Estr. Kizaemon Takeuti
 Divisa de Embú - Taboão da Serra - Estr. Kizaemon Takeuti - Pr. Luís Gonzaga - Estr. Kizaemon
 Takeuti - Pr. Positiva - Estr. Kizaemon Takeuti - Estr. Divisa Taboão da Serra - São Paulo - Dr.
 Joviano Pacheco de Aguirre - Lgo. do Campo Limpo Estr. Campo Limpo - Pr. Roberto
 Monjardim Gonçalves - Estr. do Campo Limpo - Pr. Anda-Guaçu - Estr. Campo Limpo - Pr.
 Amador Augusto - Estr. do Campo Limpo Divisa São Paulo - Taboão da Serra - R. João Batista de
 Oliveira - Rod. Régis Bittencourt - Lgo. do Taboão - Divisa Taboão da Serra - São Paulo - Av.
 Prof. Francisco Morato - Pr. Débora de Souza Alexandre - Av. Francisco Morato - Pr. Boaventura
 de Andrade - Av. Prof. Francisco Morato - Pr. Apolóide - Av. Prof. Francisco Morato - Pr.
 Valdemar Bernardinelli - Av. Prof. Francisco Morato - Pr. Paula Moreira - Av. Prof. Francisco
 Morato - Pr. Jorge de Lima - Av. Eusébio Matoso - Ponte Eusébio Matoso - Pr. Eugene Boudin
 Acesso a Av. das Nações Unidas - Av. das Nações Unidas - Passagem sob a Ponte Eusébio Matoso
 Acesso a R. Butantã - Pr. Antônio Sabino - R. Butantã - Lgo. dos Pinheiros - Pr. Sétimo Ramos
 Arantes R. Teodoro Sampaio - Pr. João Nassar - R. dos Pinheiros - R. Cláudio Soares.

Abrangência de Roteiro

Linha

126 - Embú (Jd. Pirajussara) - Pinheiros

Empresa

VIAÇÃO PIRAJUSSARA

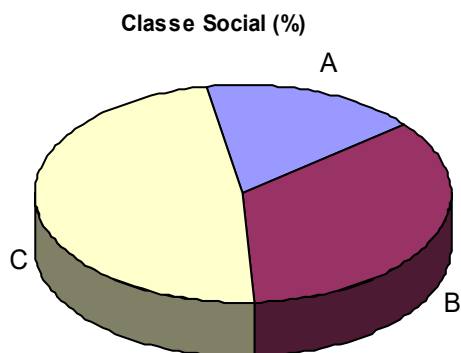
Regiões

EMBÚ , TABOÃO , OESTE , SUL

Consumo Médio Hab/U\$/ANO

4.919,28

Estadísticas



Distritos	População	A	B	C
Taboão da Serra	212.933	2,4%	23,2%	39,1%
Embú	228.727	1,2%	15,3%	41,9%
Campo Limpo	197.392	4,2%	24,6%	37,8%
Vila Sonia	90.054	22,9%	29,4%	25,4%
Morumbi	35.647	51,5%	22,2%	14,5%
Pinheiros	64.925	40,5%	36,6%	15,6%
Butantã	54.261	25,7%	37,8%	22,1%
População Total	883.939	11,5%	23,7%	32,5%

Fonte : Brasil em foco 2004

Principais Vias Percorridas

Estr. Kizaemon Takeuti - Pr. Positiva - Estr. Kizaemon Takeuti - Divisa Taboão - São Paulo R. Joviano Pacheco de Aguirre - Lgo. do Campo Limpo - Estr. do Campo Limpo - Pr. Roberto Monjardim Gonçalves - Estr. do Campo Limpo - Pr. Anda-Guaçu - Estr. do Campo Limpo - Pr. Amador Augusto - Estr. do Campo Limpo - Divisa São Paulo - Taboão da Serra - R. João Batista de Oliveira - Rod. Régis Bittencourt - Lgo. do Taboão - Divisa Taboão da Serra - São Paulo - Av. Prof. Francisco Morato - Pr. Débora de Souza Alexandre Av. Prof. Francisco Morato Pr. Boaventura de Andrade - Av. Prof. Francisco Morato - Pr. Apolóide - Av. Prof. Francisco Morato - Pr. Valdemar Bernardinelli - Av. Prof. Francisco Morato - Pr. Paula Moreira - Av. Prof. Francisco Morato Pr. Jorge Lima Av. Eusébio Matoso - Ponte Eusébio Matoso - Pr. Eugene Boudin - Av. das Nações Unidas - R. Butantã - R. Antônio Sabino - Lgo. dos Pinheiros - Pr. Sétimo Ramos Arantes R. Teodoro Sampaio - Pr. João Nassar - R. dos Pinheiros - R. Cunha Gago R. Pedro Chistie.

Abrangência de Roteiro

Linha

127 - Taboão (Jd. São Judas) - Pinheiros

Empresa

VIAÇÃO PIRAJUSSARA

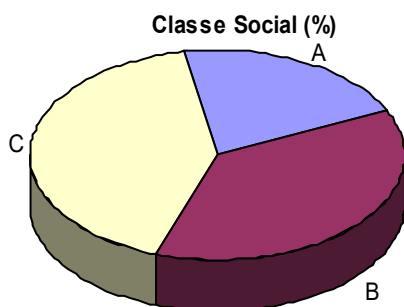
Regiões

TABOÃO , SUL , OESTE

Consumo Médio Hab/U\$/ANO

5.415,34

Estatísticas



Distritos	População	A	B	C
Taboão da Serra	212.933	2,4%	23,2%	39,1%
Campo Limpo	197.392	4,2%	24,6%	37,8%
Vila Sonia	90.054	22,9%	29,4%	25,4%
Morumbi	35.647	51,5%	22,2%	14,5%
Pinheiros	64.925	40,5%	36,6%	15,6%
Butantã	54.261	25,7%	37,8%	22,1%
População Total	655.212	14,9%	26,7%	30,2%

Fonte : Brasil em foco 2004

Principais Vias Percorridas

R. Vicente Leporace - R. Javan Lessa Ribeiro - R. Mandel Cassiano de Moraes - R. Antino Marcos Torres - R. Luís Queiroz - R. Miguel Carlos Silva - R. Ananias Carmelino Pires - R. Almir Ribeiro - Av. Ibirama - Estr. Kizaemon Takeuti - Pr. Luís Gonzaga - R. Antônio de Oliveira Salazar - R. Teotônio Brandão Vilela - Estr. Kizaemon Takeuti - Divisa Taboão da Serra / São Paulo - R. Joviano Pacheco de Aguirre - Lgo. do Campo Limpo - Estr. do Campo Limpo - Pr. Roberto Monjardim Gonçalves - Estr. do Campo Limpo Pr. Amador Augusto - R. João Batista de Oliveira - Rod. Régis Bittencourt - Lgo. do Taboão - Divisa Taboão da Serra / São Paulo - Av. Prof. Francisco Morato - Pr. Boaventura de Andrade - Av. Eusébio Matoso - Ponte Eusébio Matoso - Pr. Eugene Boudin Av. das Nações Unidas - R. Butantã - Lgo. dos Pinheiros - Pr. Sétimo Ramos Arantes - R. Teodoro Sampaio - Pr. João Nassar R. dos Pinheiros - R. Cunha Gago Pedro Chistie

Abrangência de Roteiro

Linha

128 - Embú (Jd. do Colégio) - Pinheiros

Empresa

VIAÇÃO MIRACATIBA

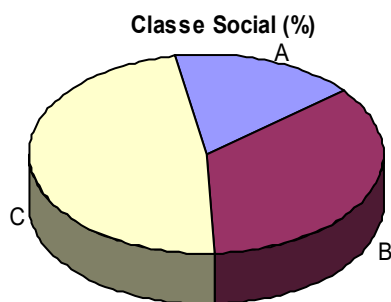
Regiões

EMBÚ , TABOÃO , OESTE , SUL

Consumo Médio Hab/U\$/ANO

4.919,28

Estatísticas



Distritos	População	A	B	C
Taboão da Serra	212.933	2,4%	23,2%	39,1%
Campo Limpo	197.392	4,2%	24,6%	37,8%
Vila Sonia	90.054	22,9%	29,4%	25,4%
Morumbi	35.647	51,5%	22,2%	14,5%
Pinheiros	64.925	40,5%	36,6%	15,6%
Butantã	54.261	25,7%	37,8%	22,1%
Embú	228.727	1,2%	15,3%	41,9%
População Total	883.939	11,5%	23,7%	32,5%

Fonte : Brasil em foco 2004

Principais Vias Percorridas

R. Centauro - R. Hércules - R. Ursa Maior - R. Uruguai - R. Venezuela - R. Argentina Estr. dos Moraes - Pr. da Paz - R. Augusto de Almeida Batista - Estr. São José - R. Augusto de Almeida Batista - Estr. Itapeperica - Campo Limpo - Pr. Santa Emília - Estr. Itapeperica - Campo Limpo Divisa Embú - São Paulo - Estr. Pirajussara - Valo Velho - R. Jaime Balmer - R. Nazaré Menezes R. Augusto Barbosa Tavares - Estr. Pirajussara - Valo Velho - Av. Carlos Lacerda - Lgo. do Campo Limpo - Estr. do Campo Limpo - Pr. Roberto Monjardim Gonçalves - Estr. do Campo Limpo - Pr. Anda-Guaçu - Estr. do Campo Limpo - Pr. Amador Augusto - Estr. do Campo Limpo - Divisa São Paulo - Taboão da Serra - R. João Batista de Oliveira - Rod. Régis Bittencourt - Lgo. do Taboão - Divisa Taboão da Serra - São Paulo - Pr. Débora de Souza Alexandre - Av. Prof. Francisco Morato - Pr. Boaventura de Andrade - Pr. Apolóide - Av. Prof. Francisco Morato - Pr. Valdemar Bernardinelli - Pr. Paula Moreira - Av. Prof. Francisco Morato Pr. Jorge de Lima - Av. Eusébio Matoso - Ponte Eusébio Matoso - Pr. Eugene Boudin - Av. Nações Unidas - Pr. Antônio Sabino - R. Butantã - Lgo. dos Pinheiros - Pr. Sétimo Ramos Arantes - R. Teodoro Sampaio - Pr. João Nassar - R. dos Pinheiros - R. Cláudio Soares.

Abrangência de Roteiro

Linha

272 - Embú (Casa Branca) - Pinheiros

Empresa

VIAÇÃO PIRAJUSSARA

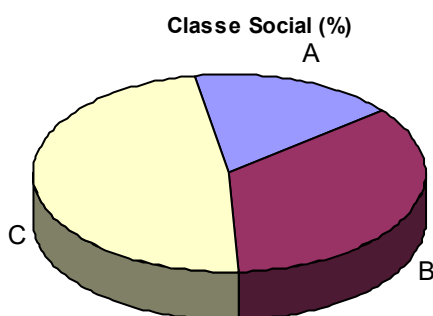
Regiões

EMBÚ , TABOÃO , OESTE , SUL

Consumo Médio Hab/U\$/ANO

4.919,28

Estadísticas



Distritos	População	A	B	C
Taboão da Serra	212.933	2,4%	23,2%	39,1%
Embú	228.727	1,2%	15,3%	41,9%
Campo Limpo	197.392	4,2%	24,6%	37,8%
Vila Sonia	90.054	22,9%	29,4%	25,4%
Morumbi	35.647	51,5%	22,2%	14,5%
Pinheiros	64.925	40,5%	36,6%	15,6%
Butantã	54.261	25,7%	37,8%	22,1%
População Total	883.939	11,5%	23,7%	32,5%

Fonte : Brasil em foco 2004

Principais Vias Percorridas

Av. Mississippi - R. Nilo - Av. Rotary - R. Babilônia - Estr. Divisa Embú - Taboão da Serra - R. João Fernandes - R. Afonso Rodrigues Ferreira - Estr. Kizaemon Takeuti - Pr. Positiva - Estr. Kizaemon Takeuti - Estr. Divisa Taboão da Serra - São Paulo - Dr. Joviano Pacheco de Aguirre - Lgo. Campo Limpo - Estr. do Campo Limpo - Pr. Roberto Monjardim - Estr. do Campo Limpo - Pr. Anda-Guaçu - Estr. do Campo Limpo - Pr. Amador Augusto - Estr. do Campo Limpo - Divisa de São Paulo - Taboão da Serra - R. João Batista de Oliveira - Rod. Régis Bittencourt - Taboão - Estr. Divisa Taboão da Serra - São Paulo - Av. Prof. Francisco Morato - Pr. Boaventura - Av. Prof. Francisco Morato - Pr. Apolóide - Av. Prof. Francisco Morato - Pr. Valdemar Bernardinelli - Av. Prof. Francisco Morato - Pr. Paula Moreira - Av. Prof. Francisco Morato - Pr. Jorge Lima - Av. Eusébio Matoso - Ponte Eusébio Matoso - Pr. Eugene Boudin - Acesso a Av. Nações - Av. das Nações Unidas - Passagem sob a Ponte Eusébio Matoso - Acesso a R. Butantã - Pr. Antônio Sabino - R. Butantã - Lgo. dos Pinheiros - Pr. Sétimo Ramos Arantes - R. Teodoro Sampaio - Pr. João Nassar - R. dos Pinheiros - R. Cunha Gago - R. Pedro Chistie.