

## Abrangência de Roteiro

Linha

**152 - S.B.C. (Anchieta) - Sacomã**

Empresa

VIAÇÃO RIACHO GRANDE

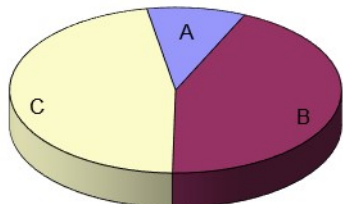
Regiões

SÃO BERNARDO , SUL

Consumo Médio Hab/U\$/ANO

3.994,72

Classe Social (%)



### Estadísticas

Distritos	População	A	B	C
São Bernardo do Campo	758.657	7,3%	31,8%	33,7%
Sacomã	235.273	6,1%	31,3%	35,7%
<b>População Total</b>	<b>993.930</b>	<b>6,9%</b>	<b>31,3%</b>	<b>33,8%</b>

Fonte : Brasil em foco 2004

### Principais Vias Percorridas

Av. Robert Kennedy, R Santiago, R Mário Rocco, R Pde. Antonio de Souza Lima, R Carlos Coimbra da Luz, Pça da Colina, R Lúcia Zincaglia, R Batuira, Estrada dos Alvarengas, Av Pres. João Café Filho, R Jikichi Makimoto, Av Capitão Casa, Av Brig. Faria Lima, Av Lucas Nogueira Gracez, Av Antártico, R Edmundo Carvalho, Via Anchieta SP-150, Complexo Viário Escola de Engenharia Mackenzie, Terminal Sacomã

## Abrangência de Roteiro

Linha

**153 - S.B.C. (Vergueiro) - Sacomã**

Empresa

VIAÇÃO RIACHO GRANDE

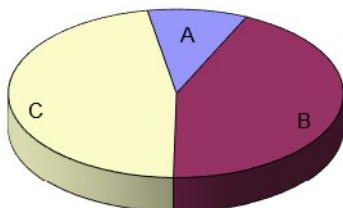
Regiões

SÃO BERNARDO , SUL

Consumo Médio Hab/U\$/ANO

3.994,72

Classe Social (%)



Estadísticas

Distritos	População	A	B	C
São Bernardo do Campo	758.657	7,3%	31,8%	33,7%
Sacomã	235.273	6,1%	31,3%	35,7%
<b>População Total</b>	<b>993.930</b>	<b>6,9%</b>	<b>31,3%</b>	<b>33,8%</b>

Fonte : Brasil em foco 2004

### Principais Vias Percorridas

Av. Omar Daibert, R. José D' Angelo, Nicola Demarchi, Av. Maria Servidei Demarchi, Pr. Miguel Etchenique, Av. Brigadeiro Faria Lima, Pr. Lauro Gomes, Pr. Brasil, Pr. Samuel Sabatini, Av. Senador Vergueiro, Pr. dos Expedicionários, Lgo. São João Batista, Av. Dr. Rudge Ramos, Divisa São Bernardo do Campo / São Paulo, Av. Marginal da Via Anchieta, R. Edmundo Carvalho, acesso a Via Anchieta, Pça Gaúcha, Complexo Viário Escola Eng. Mackenzie, Terminal Sacomã

## Abrangência de Roteiro

Linha

**431 – Jd. Orquídeas - Sacomã**

Empresa

VIAÇÃO RIACHO GRANDE

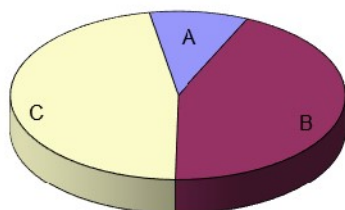
Regiões

SÃO BERNARDO , SUL

Consumo Médio Hab/U\$/ANO

3.994,72

Classe Social (%)



Estadísticas

Distritos	População	A	B	C
São Bernardo do Campo	758.657	7,3%	31,8%	33,7%
Sacomã	235.273	6,1%	31,3%	35,7%
<b>População Total</b>	<b>993.930</b>	<b>6,9%</b>	<b>31,3%</b>	<b>33,8%</b>

Fonte : Brasil em foco 2004

### Principais Vias Percorridas

Rua Jose de Castro – Estrada dos Alvarengas – Av. Humberto Alencar Castelo Branco – Divisa S.B.Campo – Diadema – Rua Jurubatuba – Pça. Bom Jesus Piraporinha - Av.Lions – Via Anchieta – Pça Gaúcha – R Edmundo Carvalho – Pça Ademar Dutra – Complexo Viário Escola Eng. Mackenzie – Terminal Sacomã.

## Abrangência de Roteiro

Linha

**004 - Alvarenga - Sacomã**

Empresa

VIAÇÃO RIACHO GRANDE

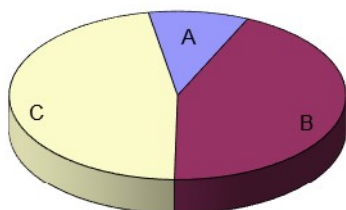
Regiões

SÃO BERNARDO , SUL

Consumo Médio Hab/U\$/ANO

3.994,72

Classe Social (%)



Estadísticas

Distritos	População	A	B	C
São Bernardo do Campo	758.657	7,3%	31,8%	33,7%
Sacomã	235.273	6,1%	31,3%	35,7%
<b>População Total</b>	<b>993.930</b>	<b>6,9%</b>	<b>31,3%</b>	<b>33,8%</b>

Fonte : Brasil em foco 2004

### Principais Vias Percorridas

Estrada dos Alvarengas - Rua Mario Alberto Marchi - Rua Cecília - Rua Almeida Durão - Rua Ademar Saraiva Leão - Estrada dos Casas - Av. Capitão Casa - Rua Jkichi iMakimoto - Av. Pres. João Café Filho - Rua Nadia Jafet Assad - Rua Ana Maria Martinez - Pça. Giovanni Breda - Av. Humberto Alencar Castelo Branco - Pça. Luisa - Nunes Coelho - Divisa São Bernardo / Diadema - Rua Jurubatuba - Rua Prof. Altina de Campos - Pça. Bom Jesus de Piraporinha - Rua João Mendes - Rua Daniel de Castro - Av. Fagundes de Oliveira - Rua Bocaiúva - Divisa Diadema / São Bernardo - Av. César Magnani - Av. Lions - Marginal da Via Anchieta - Divisa São Bernardo / São Paulo - Rua Edmundo Carvalho - Via Anchieta - Pça. Gaúcha - complexo Viária Escola de Eng. Machienze

## Abrangência de Roteiro

Linha

**Linha 149 São Caetano do Sul-São Bernardo do Campo**

Empresa

TRANSBUS

Regiões

SÃO CAETANO, SÃO BERNARDO

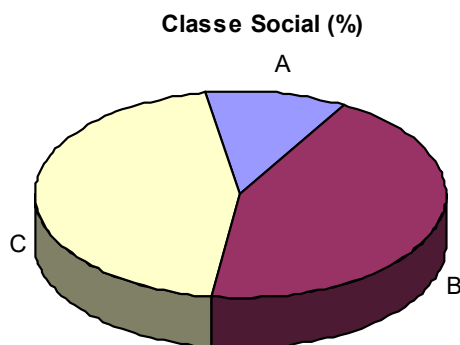
Consumo Médio Hab/U\$/ANO

4.381,65

### Estadísticas

Distritos	População	A	B	C
São Caetano do Sul	136.358	13,4%	37,5%	31,9%
São Bernardo do Campo	758.657	7,3%	31,8%	33,7%
<b>População Total</b>	<b>895.015</b>	<b>8,0%</b>	<b>31,6%</b>	<b>32,2%</b>

Fonte : Brasil em foco 20004



### Principais Vias Percorridas

Terminal Rodovia José Pedrassani – Rua Maria Macedo – Rua Major Carlos Del Prete – Rua Casimiro de Abreu – Rua Engenheiro Armando de Arruda Pereira – Praça. Arcindo Moisés da Silva – Estrada das Lágrimas – Praça. Dom Rua Joviano Pacheco – Estrada das Lágrimas – Rotatória da Faculdade Mauá (Praça. dos Andarilhos) – DIVISA – S.C.S./S.B.C – Estrada das Lágrimas – Avenida Dom Rua Rudge Ramos – Largo São João Batista – Avenida Caminho do Mar – Praça. dos Meninos – Avenida Caminho do Mar – Avenida Winston Churchil – Avenida Senador Vergueiro – Praça. John f. Kennedy – Avenida Presidente Kennedy – Praça. General San Martins – Avenida Presidente Kennedy – Praça.. Ibraim de Almeida Nobre – Avenida Lucas Nogueira Garcez – Praça. Padre Mário Balestra – Avenida Lucas Nogueira Garcez – Praça. Samuel Sabatini – Avenida Brigadeiro Faria Lima – Praça. Brasil – Avenida Brigadeiro Faria Lima – Viaduto Miguel Etchenique – Avenida Dom Rua José Fornari – Rua Edmar L. A Rabelo – Rua João Cândido de Oliveira – Rua Nemer Feres Rahal – Avenida Frando Ferrari – Avenida Felipe comércio – Rua Alberto Asendio – Rua Aluisio de Azevedo – Rua Holanda Cavalcanti – Rua Regente Lima e Silva – Avenida Jesus de Nazareth – Rua João Teixeira Coelho – Rua Neuza Coelho – Rua Wanda Bueno Coelho – Rua Augusto Diário Tonizza – Rua Biquinha.

## Abrangência de Roteiro

Linha

### Linha 254 São Caetano do Sul-Diadema

Empresa

TRANSBUS

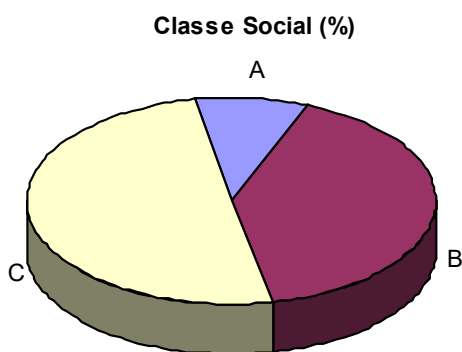
Regiões

SÃO CAETANO, SÃO BERNARDO, DIADEMA

Consumo Médio Hab/U\$/ANO

3.66,38

#### Estadísticas



Distritos	População	A	B	C
São Caetano do Sul	136.358	13,4%	37,5%	31,9%
São Bernardo do Campo	758.657	7,3%	31,8%	33,7%
Diadema	378.112	1,4%	19,7%	42,4%
<b>População Total</b>	<b>1.273.127</b>	<b>6,1%</b>	<b>28,3%</b>	<b>35,2%</b>

Fonte : Brasil em foco 20004

#### Principais Vias Percorridas

Terminal Rodovia José Pedrassani – Rua Pernambuco – Rua Maria Macedo – Rua Major Carlos Del Prete – Rua Casimiro de Abreu – Rua Engenheiro . Armando de Arruda Pereira – Praça. Arcindo Moisés da Silva – Estrada das Lágrimas – Praça. Ângelo Cianfarini – Praça. Dom Rua Joviano Pacheco de Aguirre – Estrada das Lágrimas – Rotatória da Faculdade de Mauá (Praça. dos Andarilhos) – DIVISA – S.C.S./S.B.C. – Estrada das Lágrimas – Avenida Dom Rua Rudge Ramos – Largo São João Batista – Avenida Caminho do Mar – Avenida Lions – Avenida César Magnani – Avenida 31 de Março – Retorno – Avenida 31 de Março – Rua Pedro de Toledo – Rua Álvaro Alvim – Rua MMDC – DIVISA – S.B.C. / DIADEMA – Rua Goiás – Rua Altino Arantes – Rua Neusa – Rua Paes Leme – Rua 27 de Março – Rua 26 de Abril – Rua 09 de Setembro – Rua 24 de Maio – Rua 12 de Outubro – Avenida Antônio Piranga – Avenida Fábio Eduardo Ramos Esquivel – Rua Antônio Doll de Moraes – Term. Metropolitano de Diadema.

## Abrangência de Roteiro

Linha

### Linha 254 São Caetano do Sul-Diadema ( Ameixeiras)

Empresa

TRANSBUS

Regiões

SÃO CAETANO, SÃO BERNARDO, DIADEMA

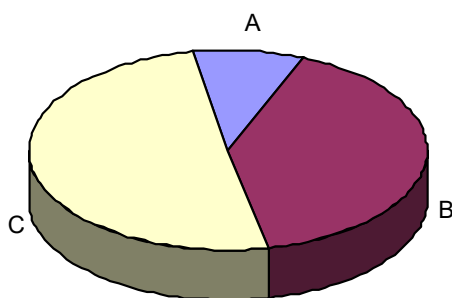
Consumo Médio Hab/U\$/ANO

3.666,38

#### Estadísticas

Distritos	População	A	B	C
São Caetano do Sul	136.358	13,4%	37,5%	31,9%
São Bernardo do Campo	758.657	7,3%	31,8%	33,7%
Diadema	378.112	1,4%	19,7%	42,4%
<b>População Total</b>	<b>1.273.127</b>	<b>6,1%</b>	<b>28,3%</b>	<b>35,2%</b>

Classe Social (%)



Fonte : Brasil em foco 20004

#### Principais Vias Percorridas

Terminal Rodovia José Pedrassani – Rua Pernambuco – Rua Maria Macedo – Rua Major Carlos Del Prete – Rua Casimiro de Abreu – Rua Engenheiro. Armando de Arruda Pereira – Praça. Arcindo Moisés da Silva – Estrada das Lágrimas – Praça. Ângelo Cianfarini – Praça. Dom Rua Joviano Pacheco de Aguirre – Estrada das Lágrimas – Rotatória da Faculdade de Mauá (Praça. dos Andarilhos) – DIVISA – S.C.S./S.B.C. – Estrada das Lágrimas – Avenida Dom Rua Rudge Ramos – Largo São João Batista – Avenida Caminho do Mar – Avenida Lions – Avenida César Magnani – Avenida 31 de Março – Retorno – Avenida 31 de Março – Rua Pedro de Toledo – Rua Álvaro Alvim – Rua MMDC – DIVISA – S.B.C. / DIADEMA – Rua Goiás – Rua Altino Arantes – Rua Neusa – Rua Paes Leme – Rua 27 de Março – Rua 26 de abril – Rua 09 de Setembro – Rua 24 de Maio – Rua 12 de Outubro – Avenida Antônio Piranga – Avenida Fábio Eduardo Ramos Esquivel – Rua Antônio Doll de Moraes – Term. Metropolitano de Diadema.

## Abrangência de Roteiro

Linha

**Linha 147 VP1 São Caetano do Sul-Diadema ( Circular)**

Empresa

TRANSBUS

Regiões

SÃO CAETANO, SÃO BERNARDO, DIADEMA

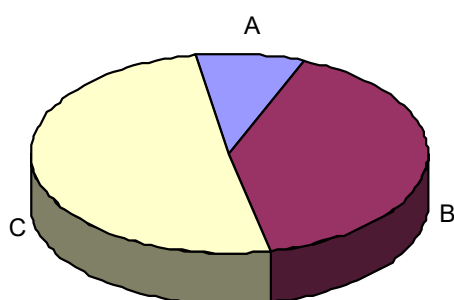
Consumo Médio Hab/U\$/ANO

3.666,38

### Estadísticas

Distritos	População	A	B	C
São Caetano do Sul	136.358	13,4%	37,5%	31,9%
São Bernardo do Campo	758.657	7,3%	31,8%	33,7%
Diadema	378.112	1,4%	19,7%	42,4%
<b>População Total</b>	<b>1.273.127</b>	<b>6,1%</b>	<b>28,3%</b>	<b>35,2%</b>

Classe Social (%)



Fonte : Brasil em foco 20004

### Principais Vias Percorridas

Terminal Rodoviário José Pedrassani – Rua Maria Macedo – Rua Major Carlos Del Prete – Rua Casimiro de Abreu – Rua Engenheiro. Armando de Arruda Pereira – Praça. Arcindo Moisés da Silva – Estrada das Lágrimas – Praça. Dom Rua Joviano Pacheco de Aguirre – Estrada das Lágrimas – Rotatória da Faculdade Mauá (Praça. dos Andarilhos) – DIVISA – SCS / SBC – Estrada das Lágrimas – Avenida Dom Rua Rudge Ramos – Largo São João Batista – Rua Piagentini – Avenida Senador Vergueiro – Avenida Winston Churchill – Avenida Caminho do Mar – Rua 12 de Outubro – Rua 24 de Maio – Avenida Lions – Avenida 31 de Março – Retorno – Avenida 31 de Março – Avenida César Maganani – Rua Álvaro Alvim – Rua MMDC – Rua Cásper Libero – Rua Dráusio - Rua Gen. Bertoldo Klinger – DIVISA – SBC/DIADEMA – Rua das Camélias – Rua das Palmas – Avenida Fagundes de Oliveira – Praça. Bom Jesus da Piraporinha – Retorno – Terminal Piraporinha **Sentido SBCampo – SCSul (Circular)** Rua Prof. Altina de Campos – Praça. Bom Jesus da Piraporinha – Rua João Mendes– Rua Daniel Nunes de Castro – Avenida Fagundes de Oliveira – Rua das Palmas – Rua dos Lírios – DIVISA – DIADEMA/S.B.C. – Rua Júlio Mesquita – Rua 17 de Março – Rua Francisco Alves – Avenida César Magnani – Avenida Lions – Rua Com. Rodolfo Crespi - - Avenida Marechal Badaglio – Avenida Caminho do Mar – Avenida Winston Churchill – Avenida Senador Vergueiro - \Praça. São João Batista – Avenida Dom Rua Rudge Ramos – Estrada das Lágrimas – DIVISA – SBC/S.C.S. –Rotatória da Faculdade Mauá (Praça. dos Andarilhos) – Estrada das Lágrimas – Praça. Joviano Pacheco de Aguirre – Rua Justino Paixão – Rua Vitória – Estrada das Lágrimas – Praça. Arcindo Moisés da Silva – Rua Engenheiro. Armando de Arruda Pereira – Rua Castro Alves – Avenida Senador Roberto Simonsen – Rua Baraldi – Rua Santo Antônio – Rua Conselheiro Antônio Prado – Rua Pernambuco – Terminal Rodoviário José Pedrassani.



## Abrangência de Roteiro

Linha

**Linha 147 São Caetano do Sul-São Bernardo( Vila Paulicéia)**

Empresa

TRANSBUS

Regiões

SÃO CAETANO, SÃO BERNARDO, DIADEMA

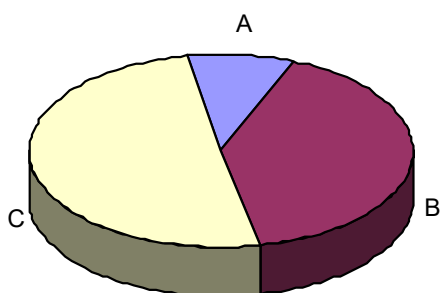
Consumo Médio Hab/U\$/ANO

3.666,38

### Estadísticas

Distritos	População	A	B	C
São Caetano do Sul	136.358	13,4%	37,5%	31,9%
São Bernardo do Campo	758.657	7,3%	31,8%	33,7%
Diadema	378.112	1,4%	19,7%	42,4%
<b>População Total</b>	<b>1.273.127</b>	<b>6,1%</b>	<b>28,3%</b>	<b>35,2%</b>

Classe Social (%)



Fonte : Brasil em foco 20004

### Principais Vias Percorridas

Terminal Rodoviário José Pedrassani – Rua Maria Macedo – Rua Major Carlos Del Prete - Rua Casimiro de Abreu – E. Engenheiro. Armando de Arruda Pereira – Praça. Arcindo Moisés da Silva – Estrada das Lágrimas – Praça. Dom Rua Joviano Pacheco de Aguirre – Estrada das Lágrimas – Rotatória da Faculdade Mauá –(Praça. dos Andarilhos) – DIVISA – S.C.C./S.B.C. – Estrada das Lágrimas – Avenida Dom Rua Rudge Ramos - Largo São João Batista – Rua Piagentini – Avenida Senador Vergueiro – Avenida Winston Churchill – Avenida Caminho do Mar – Rua 12 de Outubro – Rua 24 de Maio – Avenida Lions – Avenida 31 de Março – Retorno – Avenida 31 de Março – Avenida César Magnani – Rua Álvaro Alvim – Rua MMDC – Rua Cásper Libero – Rua Dráusio – Rua Gen. Bertoldo Klinger – DIVISA – S.B.C./DIADEMA – Rua das Camélias – Rua das Palmas – Avenida Fagundes de Oliveira – Praça. Bom Jesus da Piraporinha – Retorno – Rua Jurubatuba – DIVISA-DIADEMA/S.B.C.- Avenida Humberto de A . Castelo Branco – Praça. Luisa Nunes Coelho – Avenida Humberto de A . Castelo Branco – Praça. Giovanni Breda – Estrada do Alvarenga – Estrada do Alvarenga / Rua Artuelia.

## Abrangência de Roteiro

Linha

**Linha 148 São Caetano do Sul-São Bernardo( Via Vergueiro)**

Empresa

TRANSBUS

Regiões

SÃO CAETANO, SÃO BERNARDO

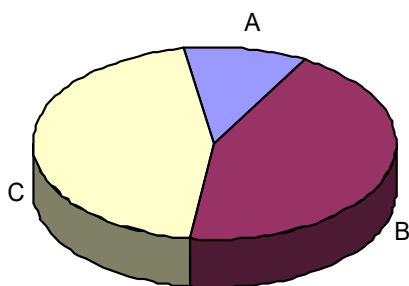
Consumo Médio Hab/U\$/ANO

3.746,15

### Estadísticas

Distritos	População	A	B	C
São Caetano do Sul	136.358	13,4%	37,5%	31,9%
São Bernardo do Campo	758.657	7,3%	31,8%	33,7%
<b>População Total</b>	<b>895.015</b>	<b>8,0%</b>	<b>31,6%</b>	<b>32,2%</b>

Classe Social (%)



Fonte : Brasil em foco 20004

### Principais Vias Percorridas

Terminal Rodoviário José Pedrassani – Rua Maria Macedo – Rua Major Carlos Del Prete – Rua Casimiro de Abreu – Rua Engenheiro Armando de Arruda Pereira – Praça. Arcindo Moisés da Silva - Estrada das Lágrimas – Praça São Joviano Pacheco - Estrada das Lágrimas - Rotatória da Faculdade Mauá (Praça. dos Andarilhos) =- DIVISA – S.C.S./S.B.C – Estrada das Lágrimas – Avenida Dom Rua Rudge Ramos – Largo São João Batista – Avenida Caminho do Mar – Rua Piagentini – Avenida Senador Vergueiro - Praça. John F. Kenndy – Avenida Senador Vergueiro – Praça. dos Expedicionários – Avenida Senador Vergueiro – Praça. Antônio Cecato – Avenida Senador Vergueiro – Praça. Samuel Sabatini – Avenida Brigadeiro Faria Lima – Praça. Brasil – Avenida Brigadeiro Faria Lima – Viaduto. Miguel Etchenique – Avenida Dom Rua José Fornari – Rua Edmar L. A. Rabelo – Rua João Cândido de Oliveira – Rua Nemer Feres Rahal – Avenida Fernando Ferrari – Avenida Felipe Comércio - Rua Alberto Ascendio – Rua

## Abrangência de Roteiro

Linha

**217TRO – São Bernardo – Term. Rod. Tiête**

Empresa

VIAÇÃO IMIGRANTES

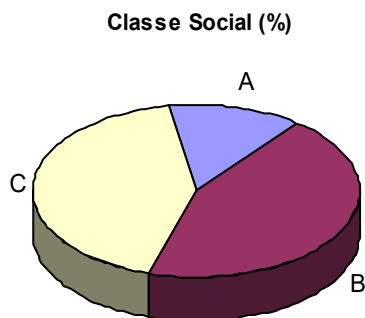
Regiões

ABC, SUL, LESTE, NORTE

Consumo Médio Hab/U\$/ANO

4.469,22

### Estadísticas



Distritos	População	A	B	C
São Bernardo do Campo	758.657	7,3%	31,8%	33,7%
Ipiranga	101.890	12,2%	34,5%	32,8%
Cambuci	29.596	11,8%	40,6%	30,4%
Brás	25.929	6,9%	37,4%	35,7%
Santana	128.470	24,1%	41,4%	22,5%
<b>População Total</b>	<b>1.044.542</b>	<b>9,5%</b>	<b>31,7%</b>	<b>30,3%</b>

Fonte : Brasil em foco 20004

### Principais Vias Percorridas

Av. Capitão Casa – Av. Brigadeiro Faria Lima – Pça. Lauro Gomes – Av.; Senador Vergueiro – Largo São João Batista - Av. Dr. Rudge Ramos – Av. Marginal Esquerda Via Anchieta – Via Anchieta – Rua Bom Pastor – Rua Tabor – Av. D.Pedro I – Av. do Estado – Rua d Figueira – Av. Mercúrio – Av. Senador Queiros – Rua Floreêncio de Abreu – Av. Tiradentes – Pça. Armênia – Rua Pedro Vicente – Av. Cruzeiro do Sul – Term.Rodoviário Tietê Av. Zaki Narchi

## Abrangência de Roteiro

Linha

**218 – São Bernardo – Term. Rod. Tiête**

Empresa

VIAÇÃO IMIGRANTES

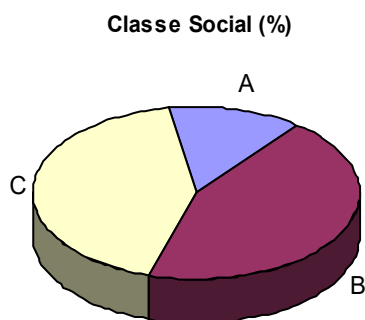
Regiões

ABC, SUL , LESTE, NORTE

Consumo Médio Hab/U\$/ANO

4.469,22

### Estadísticas



Distritos	População	A	B	C
São Bernardo do Campo	758.657	7,3%	31,8%	33,7%
Ipiranga	101.890	12,2%	34,5%	32,8%
Cambuci	29.596	11,8%	40,6%	30,4%
Brás	25.929	6,9%	37,4%	35,7%
Santana	128.470	24,1%	41,4%	22,5%
<b>População Total</b>	<b>1.044.542</b>	<b>9,5%</b>	<b>31,7%</b>	<b>30,3%</b>

Fonte : Brasil em foco 20004

### Principais Vias Percorridas

Av. Capitão Casas – Av. Brig. Faria Lima – Pça. Brasil – Pça. Lauro Gomes – Av. Pereira Barreto – Av. Lucas Nogueira Garcez – Av. Antártico – Via Anchieta – Rua Bom Pastor – Rua Tabor – Pça. Do Monumento – Av. D. Pedro I – Av. do Estado – Rua da Figueira – Av. Mercúrio – Av. Sem. Queiros – Rua Florêncio de Abreu – Av. Tiradentes – Pça. Armania – Av. Cruzeiro do Sul – Term. Rod. Tietê – Av. Zaki Narchi – Av. Otto Baugart.

## Abrangência de Roteiro

Linha

**314 – São Bernardo – D.PedroII**

Empresa

VIAÇÃO IMIGRANTES

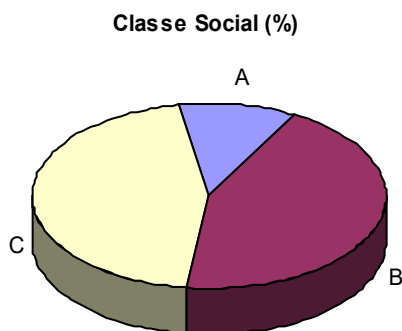
Regiões

ABC, SUL , LESTE.

Consumo Médio Hab/U\$/ANO

4.223,95

### Estadísticas



Distritos	População	A	B	C
São Bernardo do Campo	758.657	7,3%	31,8%	33,7%
Ipiranga	101.890	12,2%	34,5%	32,8%
Cambuci	29.596	11,8%	40,6%	30,4%
Brás	25.929	6,9%	37,4%	35,7%
<b>População Total</b>	<b>916.072</b>	<b>7,5%</b>	<b>30,3%</b>	<b>31,2%</b>

Fonte : Brasil em foco 20004

### Principais Vias Percorridas

Estrada Alvarenga – Av. Humberto Castelo Branco – Divisa Diadema /S.B.Campo – Rua Jurubatuba – Av. Piraporinha - Av.Fagundes de Oliveira - Av. César Magnani - Av. Lions – Av. Caminho do Mar – Av., Senador Vergueiro - Av. Dr. Rudge Ramos - Marginal da Via Anchieta – Rua Bom Pastor – Rua Leais Paulistanos – Av. D.Pedro I – Av. do Estado – Rua Figueira – Av. Mercúrio – Av.Senador Queiros – Rua Florêncio de Abreu – Av. Tiradentes - Av. Cruzeiro do Sul – Av.Zaki Narchi – Av.Oto Baungart.

## Abrangência de Roteiro

Linha

**218 EX – São Bernardo – D.PedroII**

Empresa

VIAÇÃO IMIGRANTES

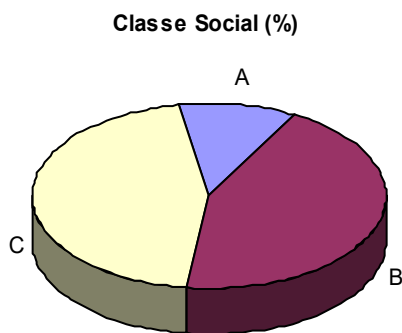
Regiões

ABC, SUL , LESTE.

Consumo Médio Hab/U\$/ANO

4.223,95

### Estadísticas



Distritos	População	A	B	C
São Bernardo do Campo	758.657	7,3%	31,8%	33,7%
Ipiranga	101.890	12,2%	34,5%	32,8%
Cambuci	29.596	11,8%	40,6%	30,4%
Brás	25.929	6,9%	37,4%	35,7%
<b>População Total</b>	<b>916.072</b>	<b>7,5%</b>	<b>30,3%</b>	<b>31,2%</b>

Fonte : Brasil em foco 20004

### Principais Vias Percorridas

Term. Metropolitano Ferrazópolis - Av. Brig. Faria Lima – Via Anchieta – Rua Edmundo Carvalho - Rua Bom Pastor – Rua Tabor – Av. D.Pedro I - Av. do Estado - Rua da Figueira – Pque. D.Pedro II - Rua Antonio de Sá .

## Abrangência de Roteiro

Linha

**Linha 069 Terminal Oeste - Fabrica Trol**

Empresa

VIAÇÃO SÃO CAMILO

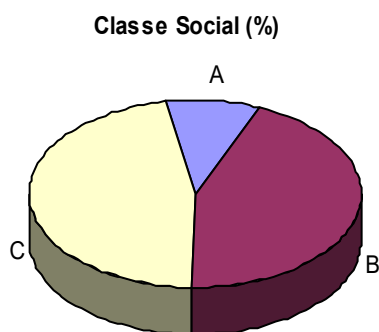
Regiões

SANTO ANDRÉ, SÃO BERNARDO

Consumo Médio Hab/U\$/ANO

3.746,15

### Estadísticas



Distritos	População	A	B	C
Santo Andre	662.419	6,2%	32,0%	34,9%
São Bernardo do Campo	758.657	7,3%	31,8%	33,7%
<b>População Total</b>	<b>1.421.076</b>	<b>6,8%</b>	<b>31,9%</b>	<b>34,3%</b>

Fonte : Brasil em foco 20004

### Principais Vias Percorridas

Terminal Metropolitano de Santo André Oeste, Avenida XV de Novembro, Rua Padre Manoel da Nóbrega, Rua Catequese, Praça IV Centenário, Rua Catequese, Praça Monte Cristo, Avenida Príncipe de Gales, Praça São Jorge, Avenida Príncipe de Gales, Acesso a Fundação Fac. S.A, Fac. Fundação, Avenida Prestes Maia, acesso a viaduto Engenheiro Luiz Meira, Avenida Novo Horizonte, Avenida Lauro Miller, Rua Afonsina, Div. S.A/S.B.C., Rua Afonsina, Avenida Senador Vergueiro, Largo São João Batista, Avenida Dr. Rudge Ramos, Div. S.B.C./S.P., Rua Tocantins, Rua Tocantins n.º 330.

## Abrangência de Roteiro

Linha

### Linha 070- Circular – Fabrica Trol

Empresa

VIAÇÃO SÃO CAMILO

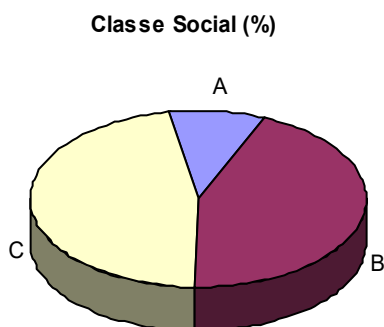
Regiões

SÃO BERNARDO, SANTO ANDRÉ

Consumo Médio Hab/U\$/ANO

3.746,15

### Estadísticas



Distritos	População	A	B	C
Santo Andre	662.419	6,2%	32,0%	34,9%
São Bernardo do Campo	758.657	7,3%	31,8%	33,7%
<b>População Total</b>	<b>1.421.076</b>	<b>6,8%</b>	<b>31,9%</b>	<b>34,3%</b>

Fonte : Brasil em foco 20004

### Principais Vias Percorridas

Rua Tocantínia, Avenida Dr. Rudge Ramos, Avenida Caminho do Mar, Largo São João Batista, Rua Piagentini, Av. Senador Vergueiro, Rua Afonsina, Avenida Palmares, Praça Tangará, Rua Mendes Leal, Avenida Carlos Gomes, Praça Celso Wlademiro Marchesan, Rua Rio Branco, Avenida Galo Coutinho, Praça Lisboa, Avenida Gago Coutinho, Avenida Novo Horizonte, Av. Engenheiro Luiz Meira, Avenida Príncipe de Gales, Acesso a Fundação Santo André, Av. Prestes Maia, Praça Galdino Ramos da Silva, Avenida Industrial, Rua Monções, Avenida Padre Anchieta, Rua Catequese, Rua Padre Manoel da Nóbrega, Praça IV Centenário, Avenida XV de Novembro, Rua General Glicério, Rua Bernardino de Campos, Avenida Queirós dos Santos, Praça 18 do Forte, Estação Santo André, Rua Itambé, Avenida Industrial, Rua Porto Carreiro, Avenida Dom Pedro II, Acesso a Avenida Prestes Maia, Rua Campestre, Rua das Figueiras, Avenida Prestes Maia, Praça Uirapurú, Avenida Prestes Maia, Acesso ao Viaduto Luiz Meira, Viaduto Luiz Meira, Avenida Príncipe de Gales, Acesso a Fundação de Santo André, Avenida Prestes de Maia, Acesso ao Viaduto Engenheiro. Luiz Meira, V. Engenheiro Luiz Meira, Avenida Novo Horizonte, Avenida Gago Coutinho, Rua Lisboa, Avenida Gago Coutinho, Rua Rio Branco, Praça Wlademiro Marchesan, Rua Carlos Gomes, Rua Mendes Leal, Praça Tangará, Avenida Palmares, Rua Afonsina, Avenida Senador Vergueiro, Largo São João Batista, Avenida Dr. Rudge ramos, Rua Tocantínia, Rua Tocantínia 330.



## Abrangência de Roteiro

Linha

### Linha 323- Santo André – Jardim Clímax

Empresa

VIAÇÃO SÃO CAMILO

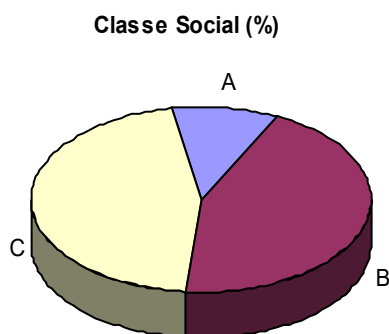
Regiões

SANTO ANDRÉ, SÃO BERNARDO, ZONA SUL

Consumo Médio Hab/U\$/ANO

4.013,21

#### Estadísticas



Distritos	População	A	B	C
Santo Andre	662.419	6,2%	32,0%	34,9%
São Bernardo do Campo	758.657	7,3%	31,8%	33,7%
Cursino	105.215	14,9%	34,2%	29,9%
Ipiranga	101.890	12,2%	34,5%	32,8%
<b>População Total</b>	<b>1.628.181</b>	<b>7,5%</b>	<b>31,4%</b>	<b>33,0%</b>

Fonte : Brasil em foco 20004

#### Principais Vias Percorridas

Rua Bernardino de Campos, Avenida Queirós dos Santos, Praça 18 do Forte, Rua Itambé, Avenida Industrial, Rua das Monções, Avenida Padre Anchieta, Rua Catequese, Praça Monte Cristo, Avenida Príncipe de Gales, Praça São Jorge, Avenida Príncipe de Gales, Acesso a Faculdade Fundação S. A, Fundação Fac. S.A, Avenida Prestes Maia, Acesso ao Viaduto Engenheiro Luiz Meira, Viaduto Engenheiro Luiz Meira, Avenida Gago Coutinho, Praça Lisboa, Avenida Gago Coutinho, Rua Rio Branco, Praça Celso Wlademiro Marchesan, Avenida Carlos Gomes, Rua Mendes Leal, Praça Tangará, Avenida Palmares, Rua Afonsina, Divisa S.A/S.B.C., Rua Afonsina, Largo São João Batista, Avenida Senador Vergueiro, Avenida Dr. Rudge Ramos, Avenida do Taboão, Pass. Sob a Via Anchieta, Avenida do Taboão, Rua Angelina Siciliano Feriani, Divisa S.B.C/S.P., Rua Eugenio Belloto, Rua Francisco Pedroso de Toledo, Avenida Franchesco Bibiena, Avenida Luiz Correia, Rua Cláudio Ferreira Manoel, Avenida Carlos Livieiro, Rua Carlos Alberto Werneck, Rua Prof. Arnaldo Samerado, Rua Olímpia Samerado, Rua Giuseppe Crespi, Rua Francisco Batista, Rua Amadeu Giusti, Praça Dirceu de Castro Fantoura, Rua General Leite de Castro, Rua 25 de Julho, Rua Cachoeira Dourada, Praça Dr. Curado Fleury, Rua Maria Estela, Praça Dr. Wadih Safady, Avenida N. S. da Encarnação, Rua Kurt Engelhart, Rua Bernardino de Aguiar, Rua Prof. Tomas de Aquino, Rua Dr. Pinto Nazario, Rua Alban. Berg., Rua Antonio Maria Bonincini, Praça sem Denominação, Rua Antonio Maria Bonincini, Rua Guaiana, Praça Helena Maria Aristides, Rua Guaiana, Avenida Padre Arlindo Vieira, Praça Prof. Eduardo da Costa Manso, Avenida Padre Arlindo Vieira, Rua Estevan Pedroso, Rua José Pereira Barreto.

## Abrangência de Roteiro

Linha

**359 – São Bernardo – Metrô Saúde**

Empresa

VIAÇÃO TRIÂNGULO

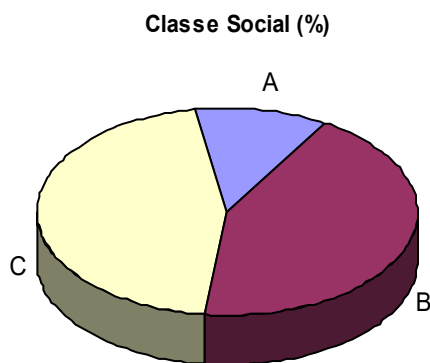
Regiões

ABC, SUL

Consumo Médio Hab/U\$/ANO

4.076,11

### Estadísticas



Distritos	População	A	B	C
São Bernardo do Campo	758.657	7,3%	31,8%	33,7%
Jabaquara	220.651	12,0%	31,2%	31,1%
<b>População Total</b>	<b>979.308</b>	<b>8,3%</b>	<b>31,2%</b>	<b>32,7%</b>

Fonte : Brasil em foco 20004

### Principais Vias Percorridas

Term.Metropolitano de São Bernardo do Campo – Av. Brigadeiro Faria Lima – - Av. Lucas Nogueira Garcez – Av. Antático- Av., Caminho do Mar – Av. Sem.Vergueiro – Av, Dr. Rudge Ramos – Av., do Taboão – Av. Água Funda – Av.Miguel Estefano –Av. Prof. Abraão de Moraes – Rua Otto de Barros-Av. Jabaquara – Rua Fiação da Saúde (metro Saúde)

## Abrangência de Roteiro

Linha

**050 B11 – São Bernardo – Aeroporto de Congonhas**

Empresa

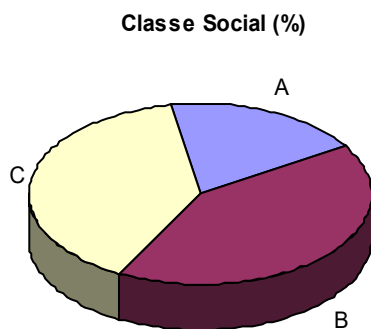
VIAÇÃO TRIÂNGULO

Regiões

ABC, SUL

Consumo Médio Hab/U\$/ANO

6.616,67



### Estadísticas

Distritos	População	A	B	C
São Bernardo do Campo	758.657	7,3%	31,8%	33,7%
Jabaquara	220.651	12,0%	31,2%	31,1%
Campo Belo	68.686	38,9%	33,6%	16,8%
Moema	73.458	53,5%	29,7%	9,9%
<b>População Total</b>	<b>1.121.452</b>	<b>13,2%</b>	<b>29,3%</b>	<b>27,8%</b>

Fonte : Brasil em foco 20004

### Principais Vias Percorridas

Av. Brigadeiro Faria Lima – Av. Senador Vergueiro –Largo São João Batista – Av. Dr. Rudge Ramos –Av. do Taboão –Av. Prestes Maia – Av. Brasília – Estrada Divisor do Pque. Do Estado –Av.Miguel Estefano – Viaduto Maria Maluf – Av. dos Bandeirantes –Av. dos Imarés – Alameda dos Tupiniquins – Av. Washington Luis –

## Abrangência de Roteiro

Linha

**050 – São Bernardo – Metrô Saúde**

Empresa

VIAÇÃO TRIÂNGULO

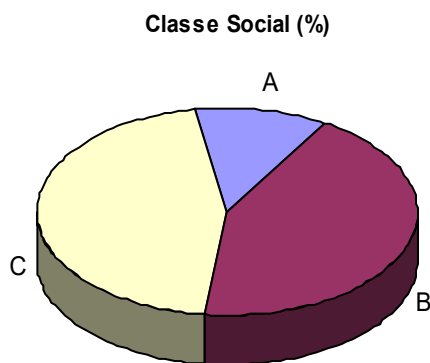
Regiões

ABC, SUL

Consumo Médio Hab/U\$/ANO

4.076,11

### Estadísticas



Distritos	População	A	B	C
São Bernardo do Campo	758.657	7,3%	31,8%	33,7%
Jabaquara	220.651	12,0%	31,2%	31,1%
<b>População Total</b>	<b>979.308</b>	<b>8,3%</b>	<b>31,2%</b>	<b>32,7%</b>

Fonte : Brasil em foco 20004

### Principais Vias Percorridas

Term.Metropolitano de São Bernardo – Rua Domingos Ballotin – Av. Brig. Faria Lima – Av.Sem. Vergueiro – Pça. Dos Expedicionários – Av.Dr.Rudge Ramos - Av.do Taboão – Av. Prestes Maia - Av. Miguel Stefano - Av. Prof. Abrão de Moraes - Av. Jabaquara - Rua Fiação da Saúde ,

## Abrangência de Roteiro

Linha

### Linha 156 São Bernardo do Campo–Eldorado

Empresa

VIAÇÃO EXPRESSO SÃO BERNARDO

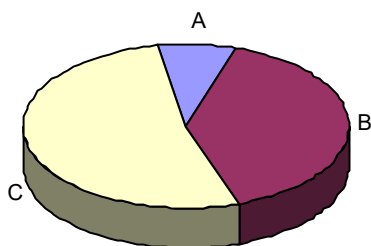
Regiões

SÃO BERNARDO, DIADEMA

Consumo Médio Hab/U\$/ANO

3.274,24

Classe Social (%)



### Estatísticas

Distritos	População	A	B	C
São Bernardo do Campo	758.657	7,3%	31,8%	33,7%
Diadema	378.112	1,4%	19,7%	42,4%
<b>População Total</b>	<b>1.136.769</b>	<b>5,3%</b>	<b>27,8%</b>	<b>36,6%</b>

Fonte : Brasil em foco 20004

### Principais Vias Percorridas

R Frei Ambrosio Oliveira Luiz , Rua André Mussolino , Avenida Nossa Senhora Dos Navegantes , Avenida Antônio Silvio Cunha Bueno , Avenida Nossa Senhora Das Graças , Avenida Eldorado , Avenida Casa Grande , Rua Antonio Parreira , Divisa Diadema/S.B.Campo , Rua Nossa Senhora de Fátima , Rua Nossa Senhora Lourdes , Rua Osasco , Avenida Humberto de Alencar C. Branco , Praça Giovanni Breda , Rua Ana Maria Martinez , Praça Pedro Marcom , Praça Antonio Rodrigues Filho , Rua Ana Maria Martines , Avenida João Firmino Passagem sob via Anchieta , Praça Kasato Maru , Rua Frei Gaspar , Avenida Brigadeiro Faria Lima , Praça Zanella , Avenida Brigadeiro Faria Lima , Praça Miguel Etchenique , Retorno , Avenida Brigadeiro Faria Lima , Praça Vicente Zincaglia , Praça Brasil , Avenida Brigadeiro Faria Lima , Praça Lauro Gomes , Avenida Brigadeiro Faria Lima , Praça Samuel Sabatini , Avenida Pereira Barreto , Avenida Getúlio Vargas , Praça Isidoro Marcioni , Avenida Getúlio Vargas , Praça da Árvore , Avenida Getúlio Vargas.

## Abrangência de Roteiro

Linha

### Linha 255 São Bernardo do Campo–Piraporinha

Empresa

VIAÇÃO EXPRESSO SÃO BERNARDO

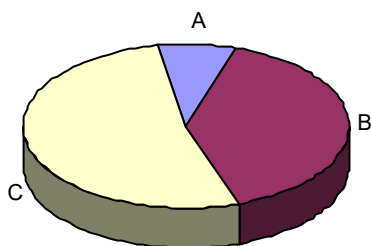
Regiões

SÃO BERNARDO, DIADEMA

Consumo Médio Hab/U\$/ANO

3.274,24

Classe Social (%)



### Estatísticas

Distritos	População	A	B	C
São Bernardo do Campo	758.657	7,3%	31,8%	33,7%
Diadema	378.112	1,4%	19,7%	42,4%
<b>População Total</b>	<b>1.136.769</b>	<b>5,3%</b>	<b>27,8%</b>	<b>36,6%</b>

Fonte : Brasil em foco 20004

### Principais Vias Percorridas

Avenida Dona Ida C. Magrini /Rua Comendador Januário da Cunha Barbosa , Avenida Fagundes de Oliveira , Avenida Piraporinha , Praça Bom Jesus de Piraporinha , Retorno , Rua Jurubatuba , Divisa Diadema/S. b. do Campo , Avenida Humberto de Alencar Castelo Branco , Praça Luiza Nunes Coelho , Avenida Humberto de Alencar Castelo Branco , Praça Giovanni Breda , Rua Ana Maria Martinez , Praça Pedro Marcon , Praça Antonio Rodrigues Filho , Rua Ana Maria Martinez , Avenida João Firmino , Passagem sob Via Anchieta , Praça Kasato Maru , Rua Frei Gaspar , Avenida Brigadeiro Faria Lima , Praça Zanella , Avenida Brigadeiro Faria Lima , Praça Miguel Etchenique , Retorno , Avenida Brigadeiro Faria Lima , Praça Vicente Zingareia , Praça Brasil - - Avenida Brigadeiro Faria Lima , Praça Lauro Gomes , Avenida Brigadeiro Faria Lima , Praça Samuel Sabatini , Avenida Lucas Nogueira Garres , Rua Jurubatuba , Terminal Metropolitano do Paço Municipal.

## Abrangência de Roteiro

Linha

**Linha 305 São Bernardo do Campo – Piraporinha**

Empresa

VIAÇÃO EXPRESSO SÃO BERNARDO

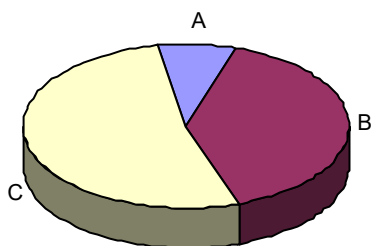
Regiões

SÃO BERNARDO, DIADEMA

Consumo Médio Hab/U\$/ANO

3.274,24

Classe Social (%)



### Estadísticas

Distritos	População	A	B	C
São Bernardo do Campo	758.657	7,3%	31,8%	33,7%
Diadema	378.112	1,4%	19,7%	42,4%
<b>População Total</b>	<b>1.136.769</b>	<b>5,3%</b>	<b>27,8%</b>	<b>36,6%</b>

Fonte : Brasil em foco 20004

### Principais Vias Percorridas

Rua das Sequiosas , Rua Carlos Copeinsky , Rua Ministro Edgar da Costa , Rua Min. Nelson Hungria , Rua Min. Frederico Barreto , Rua Afonso Albuquerque , Rua Largo da Mangueira , Est. dos Casa , Avenida Capitão Casa , Praça Jean Peaget , Avenida Capitão Casa , Viaduto Sobre a Via Anchieta , Praça Miguel Etchenique , Avenida Brigadeiro Faria Lima , Praça Vicente Zingaglia , Praça Brasil , Avenida Brigadeiro Faria Lima , Praça Lauro Gomes , Avenida Brigadeiro Faria Lima , Praça Samuel Sabatini , Avenida Lucas Nogueira Garcez , Viaduto Sobre a via Anchieta - Praça Ibraim de Almeida Nobre , Avenida das Nações Unidas , Praça Wallace Simonsen , Viaduto Sobre a Anchieta , Acesso a Via Anchieta , Avenida Marginal Direita Via Anchieta , Rua Carlos Álvaro Guimarães , Rua Arcangelo Campanella , Rua Alfredo Calux , Rua Benedito Cornado Filho , Avenida Robert Kennedy , Retorno - Avenida Robert Kennedy , Rua Bueno Paiva , Avenida Moinho Fabrini , Rua dos Bicos de Lacre , Avenida Isaac Aizemberg , Avenida Dona Ida C. Magrini/Avenida Fagundes de Oliveira , Avenida Piraporinha , Praça Dom Jesus de Piraporinha , retorno , Divisa Diadema/SBCampo , Avenida Humberto de Alencar Castelo Branco , Rua Egitto - Avenida Edill , Avenida Isaac Aizemberg , Rua dos Bicos de Lacre , Avenida Moinho Fabrini , Rua Antonio Pereira de Matos , Avenida Robert Kennedy , retorno , Avenida Robert Kennedy , Rua Benedito Conrado Filho , Rua Alfredo Calux , Rua Arcangelo Campanella , Avenida Álvaro Guimarães , Avenida Piraporinha - Viaduto Sobre a via Anchieta , Avenida das Nações Unidas , Avenida Lucas Nogueira Garces , Praça Samuel Sabatini , Avenida Brigadeiro Faria Lima , Praça Miguel Etchenique , Avenida Capitão Casa , Praça Jean Peaget , Avenida Capitão Casa , Estr. dos Casa , Avenida Isaac Aizemberg , Avenida Edilo , Rua Costa Rica , Rua Grécia , Rua Egitto , Avenida Humberto de Alencar Castelo Branco , Divisa SBCampo/Diadema , Rua Jurubatuba , Rua Professor Altina de Campos , Rua João Mendes , Avenida Fagundes de Oliveira , Avenida Nossa Ida C. Magrini , Rua Frei Vicente de Salvador , Rua George Rexroth , Rua Padre Donizete - Avenida Nossa Ida C. Magrini/Rua Conde Januário da Cunha Barbosa.