

Abrangência de Roteiro

Linha

TR101-Estação Santo André- Vila Luzita

Empresa

EXPRESSO GUARARÁ

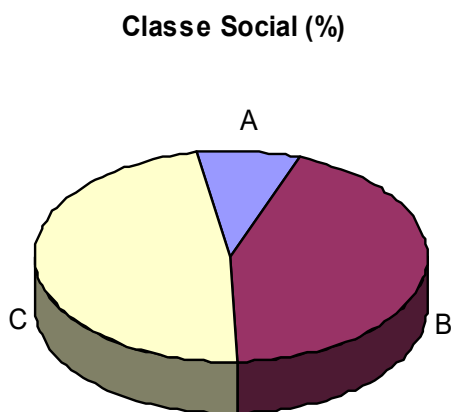
Regiões

ABC

Consumo Médio Hab/U\$/ANO

3.179,67

Estadísticas



Distritos	População	A	B	C
Santo Andre	662.419	6,2%	32,0%	34,9%
População Total	662.419	6,2%	32,0%	34,9%

Fonte : Brasil em foco 20004

Principais Vias Percorridas

Terminal Vila Luzita, Avenida Capitão Mário Toledo de Camargo, Viaduto Milo – Camarosano, Avenida Santos Dumont, Avenida Queiroz dos Santos, Terminal Oeste

Abrangência de Roteiro

Linha

AL125-Terminal Vila Luzita –CDHU

Empresa

EXPRESSO GUARARÁ

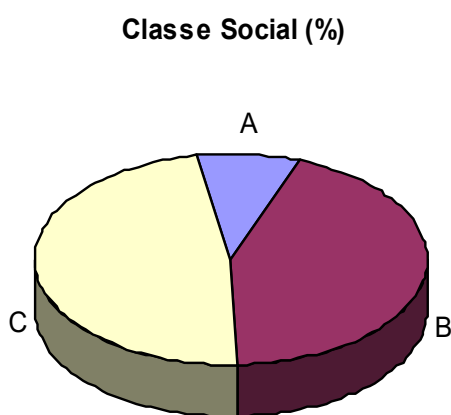
Regiões

ABC

Consumo Médio Hab/U\$/ANO

3.179,67

Estadísticas



Distritos	População	A	B	C
Santo Andre	662.419	6,2%	32,0%	34,9%
População Total	662.419	6,2%	32,0%	34,9%

Fonte : Brasil em foco 20004

Principais Vias Percorridas

Avenida Três, Avenida Dois, Avenida Um, Rua Cruz de Malta, Rua Galiléia, Rua Milton Barreto, Estrada do Pedroso, Rua Bernardo Guimarães, Rua Ivan Lins, Avenida Dom Pedro, Rua Bernado Guimarães, Rua Ivan Lins, Avenida Dom Pedro I, Terminal Vila Luzita.

Abrangência de Roteiro

Linha

AL127-Terminal Vila Luzita –Cidade São Jorge

Empresa

EXPRESSO GUARARÁ

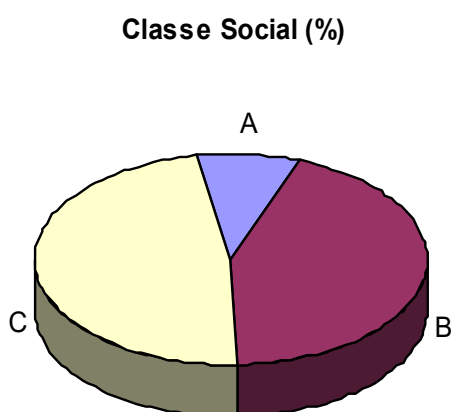
Regiões

ABC

Consumo Médio Hab/U\$/ANO

3.179,67

Estadísticas



Distritos	População	A	B	C
Santo Andre	662.419	6,2%	32,0%	34,9%
População Total	662.419	6,2%	32,0%	34,9%

Fonte : Brasil em foco 20004

Principais Vias Percorridas

Soldado Dorival de Brito, Marginal Itapoá, Avenida São Paulo,, Rua Glauber Rocha, Rua Vitória Pena Giogi, Rua Celina Verdinzzi, Rua Alfredo Hertzmann Junior, Rua Geraldo José de Almeida, Avenida DOS Governadores, Rua Louis Armstrong, Avenida Valetim Magalhães, Rua Adelino Fontoura, Avenida Queirós Filho, Rua Champolion, Rua Plutão, Rua Kepler, Rua Bernado Guimarães, Rua Ivan Lins, Avenida Dom Pedro I, Terminal Vila Luzita.

Abrangência de Roteiro

Linha

AL129-Terminal Vila Luzita –Vila João Ramalho

Empresa

EXPRESSO GUARARÁ

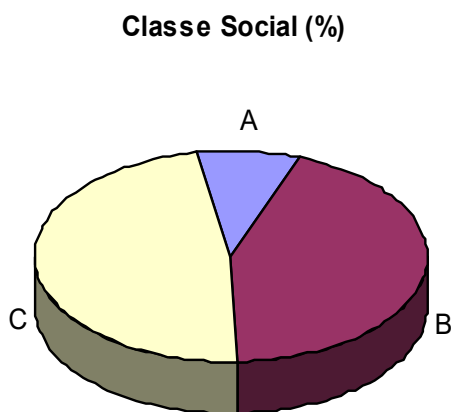
Regiões

ABC

Consumo Médio Hab/U\$/ANO

3.179,67

Estatísticas



Distritos	População	A	B	C
Santo Andre	662.419	6,2%	32,0%	34,9%
População Total	662.419	6,2%	32,0%	34,9%

Fonte : Brasil em foco 20004

Principais Vias Percorridas

Rua Sete, Rua Cinco, Rua Um, Estada da Cata Preta, Rua Ardille Bacchi, Rua Pereira Passos, Rua Eusébio de Queiroz, Avenida Capitão Mário Toledo de Camargo, Terminal Vila Luzita.

Abrangência de Roteiro

Linha

AL133 -Terminal Vila Luzita –Jd. Irene II

Empresa

EXPRESSO GUARARÁ

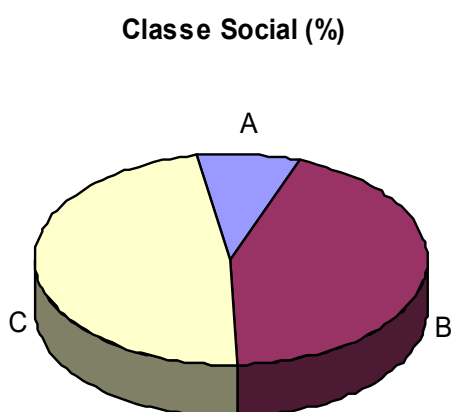
Regiões

ABC

Consumo Médio Hab/U\$/ANO

3.179,67

Estadísticas



Distritos	População	A	B	C
Santo Andre	662.419	6,2%	32,0%	34,9%
População Total	662.419	6,2%	32,0%	34,9%

Fonte : Brasil em foco 20004

Principais Vias Percorridas

Rua Caminho dos Vianas, Rua dos Ciprestes, Rua Saracanta, Rua dos Cocais, Rua Júlio Prestes, Rua Quartim Barbosa, Rua Mariano Procópio, Rua Sagres, Rua Saracanta, Rua dos Cocais, Avenida São Bernardo do Campo, Avenida Capitão Mário Toledo de Camargo, Terminal Vila Luzita.

Abrangência de Roteiro

Linha

AL135-Vila Luzita - Sitio dos Vianas

Empresa

EXPRESSO GUARARÁ

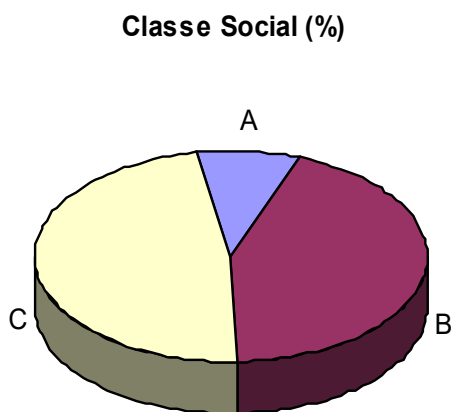
Regiões

ABC

Consumo Médio Hab/U\$/ANO

3.179,67

Estadísticas



Distritos	População	A	B	C
Santo Andre	662.419	6,2%	32,0%	34,9%
População Total	662.419	6,2%	32,0%	34,9%

Fonte : Brasil em foco 20004

Principais Vias Percorridas

Terminal Vil Luzita, Avenida Capitão Mario Toledo de Camargo, Rua Eusébio de Queiroz; Rua dos Ciprestes, Rua Ramalho Urtigão, Rua Romano Tognato, Rua José Poletto, Rua dos Ciprestes, Estrada dos Vianas, Rua dos Vianas, Rua São Tomás Mouro, Avenida São Bernardo do Campo, Avenida Capitão Mario Toledo de Camargo, Terminal Vila Luzita.

Abrangência de Roteiro

Linha

TR103-Paço Municipal- Vila Luzita

Empresa

EXPRESSO GUARARÁ

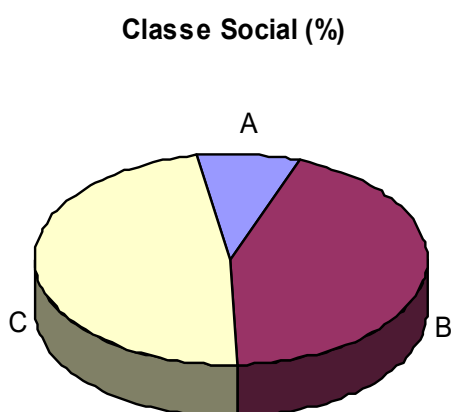
Regiões

ABC

Consumo Médio Hab/U\$/ANO

3.179,67

Estadísticas



Distritos	População	A	B	C
Santo Andre	662.419	6,2%	32,0%	34,9%
População Total	662.419	6,2%	32,0%	34,9%

Fonte : Brasil em foco 20004

Principais Vias Percorridas

Terminal Vila Luzita, Rua Eduardo Ramos , Rua Bernardo Guimarães, Avenida Dom Pedro I; Largo Três de Maio, Avenida Santos Dumont, Rua Coronel Alfredo Fláquer (Perimetral), Rua Siqueira Campos, Avenida Queiroz dos Santos, Rua Bernardino de Campos , Avenida Portugal, Avenida José Caballero.

Abrangência de Roteiro

Linha

TR141-Terminal Vila Luzita –Estação Santo André

Empresa

EXPRESSO GUARARÁ

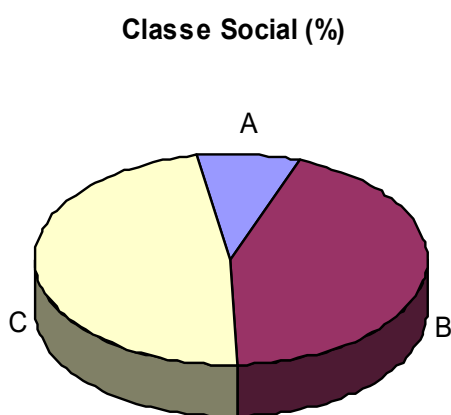
Regiões

ABC

Consumo Médio Hab/U\$/ANO

3.179,67

Estadísticas



Distritos	População	A	B	C
Santo Andre	662.419	6,2%	32,0%	34,9%
População Total	662.419	6,2%	32,0%	34,9%

Fonte : Brasil em foco 20004

Principais Vias Percorridas

Terminal Santo André Oeste, Rua Itambé, Avenida Industrial, Rua das Monções, Rua das Figueiras , Praça Quarto Centenário, Avenida Quinze de Novembro, Rua General Glicério, Rua Luís Pinto Fláquer, Rua Coronel Fernando Prestes, Rua Coronel Alfredo Fláquer, Praça Ademar de Barros, Avenida Santos Dumont, Avenida Dom Pedro I, Rua Ibirapitanga, Rua Jurubatuba, Rua Manoel Ribeiro, Rua das Begônias, Rua Batuira, Rua Balsâminas, Rua Franco da Rocha, Rua Paulo Novais, Rua Adriático, Rua Doutor Cory Gomes de Amorim, Rua Professor Ferdinando Borla, Rua Urano, Rua Francisco Manoel da Silva, Rua São Francisco de Assis, Rua Netuno, Avenida São Bernardo do Campo, Avenida Capitão Mário Toledo de Camargo, Terminal Vila Luzita,

Abrangência de Roteiro

Linha

AL111-Terminal Vila Luzita –Clube de Campo ABC

Empresa

EXPRESSO GUARARÁ

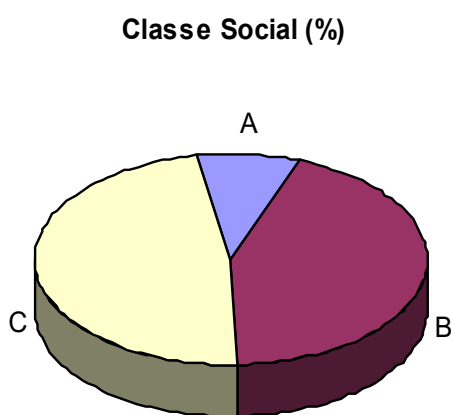
Regiões

ABC

Consumo Médio Hab/U\$/ANO

3.179,67

Estadísticas



Distritos	População	A	B	C
Santo Andre	662.419	6,2%	32,0%	34,9%
População Total	662.419	6,2%	32,0%	34,9%

Fonte : Brasil em foco 20004

Principais Vias Percorridas

Rua Guarabá, Avenida Mico Leão Dourado, Estrada do Pedroso, Avenida Capitão Mário Toledo de Camargo, Terminal Vila Luzita.

Abrangência de Roteiro

Linha

AL113-Terminal Vila Luzita –Recreio Borda do Campo

Empresa

EXPRESSO GUARARÁ

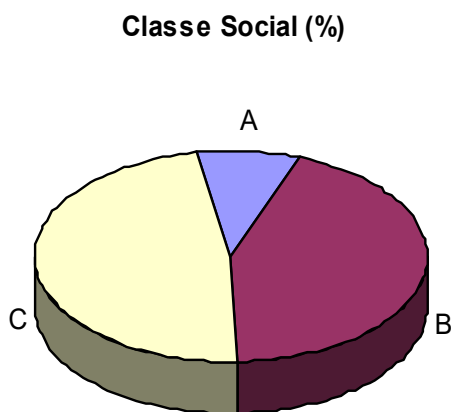
Regiões

ABC

Consumo Médio Hab/U\$/ANO

3.179,67

Estadísticas



Distritos	População	A	B	C
Santo Andre	662.419	6,2%	32,0%	34,9%
População Total	662.419	6,2%	32,0%	34,9%

Fonte : Brasil em foco 20004

Principais Vias Percorridas

Rua Pavão , Rua Cuitelão , Rua Garça Branca, Rua Suçurana, Avenida Mico Leão Dourado, Estrada do Pedroso, Avenida Capitão Mário Toledo de Camargo, Terminal Vila Luzita.

Abrangência de Roteiro

Linha

AL115-Terminal Vila Luzita – Represa

Empresa

EXPRESSO GUARARÁ

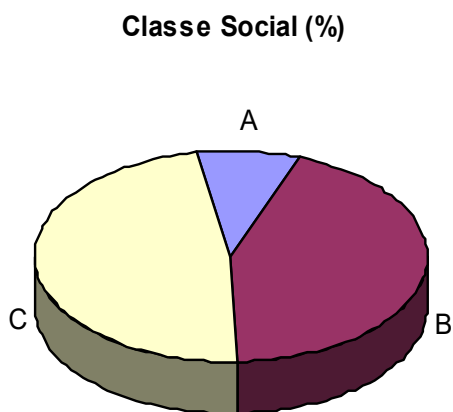
Regiões

ABC

Consumo Médio Hab/U\$/ANO

3.179,67

Estadísticas



Distritos	População	A	B	C
Santo Andre	662.419	6,2%	32,0%	34,9%
População Total	662.419	6,2%	32,0%	34,9%

Fonte : Brasil em foco 20004

Principais Vias Percorridas

Estrada do Pedroso, Avenida Capitão Mário Toledo de Camargo, Terminal Vila Luzita.

Abrangência de Roteiro

Linha

AL117-Terminal Vila Luzita –Vila Rica

Empresa

EXPRESSO GUARARÁ

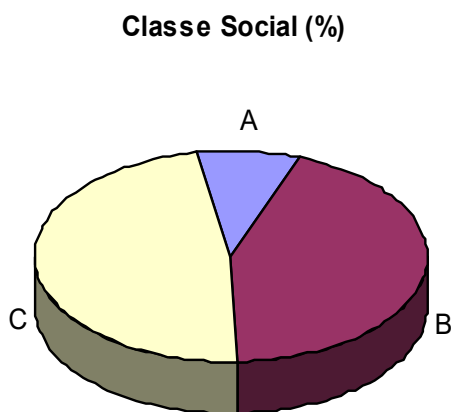
Regiões

ABC

Consumo Médio Hab/U\$/ANO

3.179,67

Estadísticas



Distritos	População	A	B	C
Santo Andre	662.419	6,2%	32,0%	34,9%
População Total	662.419	6,2%	32,0%	34,9%

Fonte : Brasil em foco 20004

Principais Vias Percorridas

Rua Vasco Fernandes Coutinho, Rua Cristovam Jaques, Rua Nicolau Coelho, Praça Vila Rica, Rua Inconfidência Mineira, Estrada do Pedroso, Rua Bizâncio, Rua dos Vicentinos, Rua Oriente, Rua Biblos, Avenida Loreto, Estrada do Pedroso, Avenida Mario Toledo de Camargo, Terminal Vila Luzita.

Abrangência de Roteiro

Linha

AL119-Terminal Vila Luzita –Jd. Guarará

Empresa

EXPRESSO GUARARÁ

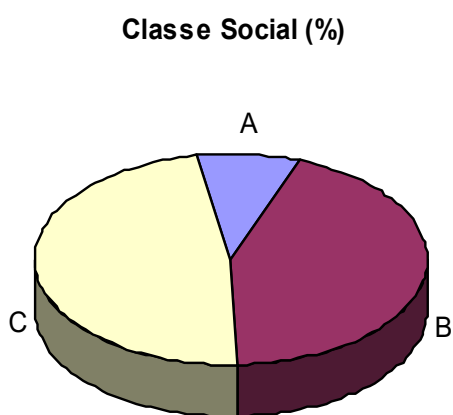
Regiões

ABC

Consumo Médio Hab/U\$/ANO

3.179,67

Estadísticas



Distritos	População	A	B	C
Santo Andre	662.419	6,2%	32,0%	34,9%
População Total	662.419	6,2%	32,0%	34,9%

Fonte : Brasil em foco 20004

Principais Vias Percorridas

Rua Manoel de Macedo, Rua Mariano Procópio, Rua Joaquim Murtinho, Rua Melo Palheta, Rua Rocha Pita, Rua dos Cocais, Rua Júlio Preste, Rua Quartim Barbosa, Rua Mariano Procópio, Rua Sagres, Rua Saracanta, Avenida São Bernardo do Campo, Avenida Capitão Mário Toledo de Camargo, Terminal Vila Luzita.

Abrangência de Roteiro

Linha

027 TRO TERMINAL LESTE – JARDIM TIETÊ

Empresa

VIAÇÃO PARQUE DAS NAÇÕES

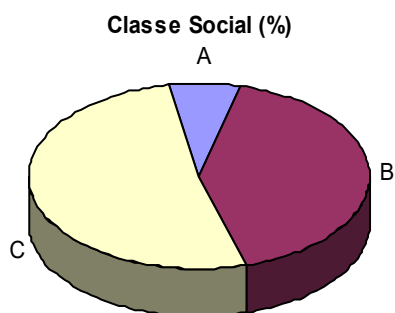
Regiões

SANTO ANDRÉ , LESTE

Consumo Médio Hab/U\$/ANO

2.703,20

Estadísticas



Distritos	População	A	B	C
Santo Andre	662.419	6,2%	32,0%	34,9%
Sapopemba	290.883	1,2%	22,6%	40,1%
População Total	953.302	4,8%	29,6%	36,9%

Fonte : Brasil em foco 2004

Principais Vias Percorridas

Terminal Metropolitano de Santo André Leste - Av. Antônio Cardoso - Rotatória da Av. do Estado - Av. Antônio Cardoso - R. Oratório - R. dos Aliados - R. Paulina Isabel de Queiroz - Pr. Chile - Av. Brasil - R. Holanda - R. França - R. Alemanha - R. da Nações - R. Japão - Av. Alfredo Maluf - Lgo. Santo Amaro - Av. Alfredo Maluf - Av. Martin Francisco - R. Algeciras - R. Cadiz - R. Potamaque - Av. Sapopemba - R. Maestro Erlon Chaves - Divisa Santo André - São Paulo - R. Luís Juliane - R. Antônio Sarzedas - R. Custodio de Sá e Faria - R. do Iguatemy - R. Dr. Edgar Pinto César - R. Almirante Otacílio Cunha - R. Prof. Fonseca Lessa - Av. Dr. Paulo C. Pereira de Queiroz - Av. Manuel Pimentel - R. Torres Florenco e Raelli - R. Dr. Frederico M. Costa Carvalho - Av. Sapopemba - R. Manoel Alvas Chaves - R. Domingos Martins - R. Pinoguassu - R. Antônio Augusto Cortesão - R. Leandro de Servilha - Av. Arquiteto - Vila Nova Artigas - Av. Arquiteto.

Abrangência de Roteiro

Linha

0265- Est. S. André - Conj. Hab. Teotonio Vilella SP

Empresa

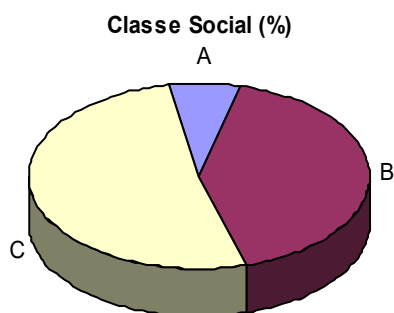
VIAÇÃO PARQUE DAS NAÇÕES

Regiões

SANTO ANDRÉ , LESTE

Consumo Médio Hab/U\$/ANO

2.703,20



Estadísticas

Distritos	População	A	B	C
Santo Andre	662.419	6,2%	32,0%	34,9%
Sapopemba	290.883	1,2%	22,6%	40,1%
População Total	953.302	4,8%	29,6%	36,9%

Fonte : Brasil em foco 2004

Principais Vias Percorridas

Terminal Metropolitano de Santo André Leste - Av. Antônio Cardoso - Rotatória da Av. dos Estados - Av. Antônio Cardoso - R. Oratório - R. dos Aliados - R. Paulina Isabel de Queiroz - Pr. Chile - Av. Brasil - R. Holanda - R. França - R. Alemanha - R. das Nações R. Japão - Av. Alfredo Maluf - Lgo. Santo Antônio - Av. Alfredo Maluf - Av. Martin Francisco - R. Algeciras - R. Cadiz - R. Potamaque - Av. Sapopemba - R. Miguel Gustavo - Divisa Santo André - São Paulo - R. Miguel Gustavo - Av. Custodio de Sá e Faria - R. Antônio Sarzedas - R. Luís Juliani - Av. Sapopemba - R. Soldado Cândido da Luz Paiva - R. Sargento Aires Silva Dias - R. Cabo Gastão Gama.

Abrangência de Roteiro

Linha

452- Est. S. André – Jardim São Roberto

Empresa

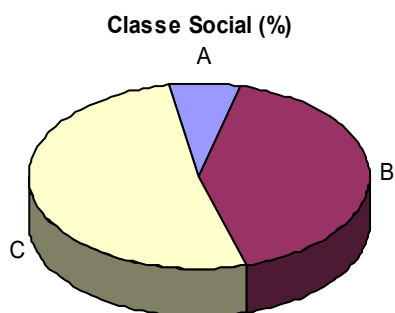
VIAÇÃO PARQUE DAS NAÇÕES

Regiões

LESTE

Consumo Médio Hab/U\$/ANO

2.703,20



Santo Andre	662.419	6,2%	32,0%	34,9%
Sapopemba	290.883	1,2%	22,6%	40,1%
População Total	953.302	4,8%	29,6%	36,9%

Fonte : Brasil em foco 2004

Principais Vias Percorridas

R. Henrique Mazzanti - R. Ettore Andreaza - R. Min. Apolônio Sales - R. Nazareno - Av. Engenho Novo - R. Antônio Saixas - R. Custódio Cardoso - R. Batista Fergusio - R. Antônio de França E Silva - R. Maria da Conceição Stanjaz - R. Sofia Castelani - R. Reverendo Simão Salem - R. Cristovão de Vasconcelos.

Abrangência de Roteiro

Linha

I08- Jd. das Maravilhas – Hospital Mario Covas

Empresa

VIAÇÃO PARQUE DAS NAÇÕES

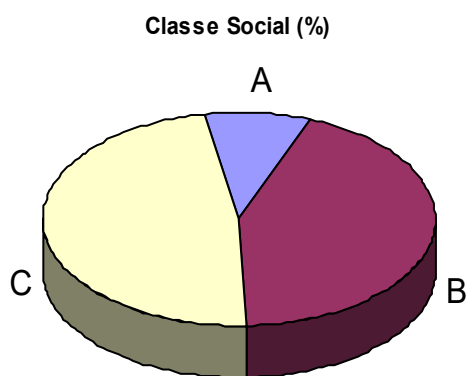
Regiões

SANTO ANDRÉ ,

Consumo Médio Hab/U\$/ANO

2.703,20

Estadísticas



Distritos	População	A	B	C
Santo Andre	662.419	6,2%	32,0%	34,9%
População Total	662.419	6,2%	32,0%	34,9%

Fonte : Brasil em foco 2004

Principais Vias Percorridas

R. Bahamas - Av. Sapopemba - R. Guaçú - R. Afrânio Peixoto - Pr. Augusto Conte - R. Eptácio Pessoa - R. Inglês de Souza - Av. Martin Francisco - R. Oliveira Pinto - Pr. Camilo Pedutti - R. Teresópolis - R. Japão - R. França - R. Holanda - Av. Brasil - Pr. Chile - R. Paulina Isabel de Queirós - R. Luís Guimarães - R. Poliguares - R. do Oratório - Av. Antônio Cardoso - Terminal Santo André Leste - Viad. Pedra Doll Antônia - R. Gal. Glicério - R. Luís Pinto Fláquer - R. Cel. Fernando Prestes - Av. Pereira Barreto - Retorno Após Mappin - Parque Central - R. José De Mello.

Abrangência de Roteiro

Linha

194TRO-São Caetano- Santo André

Empresa

VIAÇÃO SÃO JOSÉ

Regiões

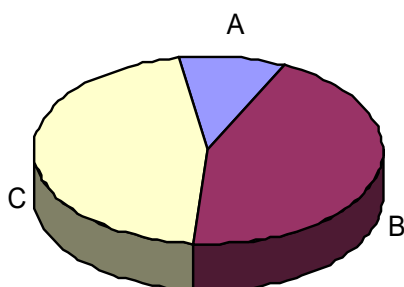
ABC

Consumo Médio Hab/U\$/ANO

3.815,17

Estadísticas

Classe Social (%)



Distritos	População	A	B	CC
Santo Andre	662.419	6,2%	32,0%	34,9%
São Caetano do Sul	136.358	13,4%	37,5%	31,9%
População Total	798.777	7,3%	32,3%	33,6%

Fonte : Brasil em foco 20004

Principais Vias Percorridas

Term. Rodoviário Modulo II – Pr. Baden Powell – Viaduto dos Autonomistas – R. Doutor Rodrigues Alves – Pr. Atilio Santarelli – R. Herculano de Freitas – R. Heloisa Pamplona – R. Vinte e Oito de Julho – R. Rio Branco – R. Maximiliano Lorenzini – R. Mariano Pamplona – Pr. Conde Ermelino Matarazzo – R. Vinte e Oito de Julho – R. Rio Branco – R. Perrella – Viaduto dos Autonomistas – Pr. Baden Powell – Av. Conselheiro Antonio Prado – R. Pernambuco – R. Alagoas – R. Major Carlo Del Prete – Pr. Juscelino K. de Oliveira – Jardim Primeiro de Maio – Pr. dos Estudantes – Pr. São Caetano Di Thiene - Av. dos Expedicionários – Pr. Julio Marcucci – R. Alegre – R. Joana Angélica – Av. Goiás – Divisa São Caetano do Sul / Santo André – Av. Industrial – R. Sabará – R. Sumaré – Viaduto Juvenal Fontanella – Av. da Paz – Rotatória da Av. dos Estados – Av. da Paz – Pr. Mario Guindani – R. Sidnei – R. Leonilda – Pr. São Camilo – R. do Centro – R. General Polidoro – Pr. Pinto Bandeira – Almeida Vieira de Carvalho – Pr. Rui Barbosa – Alameda Marques de Barbacena – R. Silveira Martins – R. Distrito Federal – R. Acre – Av. dos Estados – Rotatória da Av. dos Estados – Term. Pref. Saladino – Av. dos Estados – Av. Antonio Cardoso – Viad. Pedro Dell’Antonia – Av. Industrial – R. General Glicério – R. Bernardino de Campos – Av. Portugal – Av. José Cabalero – Retorno – Av. José Cabalero – R. Prefeito Justino Paixão – R. Cel. Alfredo Fláquer – Pr. Doutor Ademar de Barros – Av. Santos Dumont – Av. Dom Pedro I – Largo Três de Maio – Av. Dom Pedro I – Av. Cap. Mário Toledo de Camargo – Av. São Bernardo do Campo – R. Saracanta – R. Sagres – R. mariano Procópio – R. Quartim Barbosa – R. Julio Prestes – R. dos Cocais – Travessa dos Ciprestes – R. dos Ciprestes – Caminho dos Vianas – Estrada da Cata Preta – R. Cristóvão Jaques – R. Alvarenga Peixoto – R. Rodrigues da Costa – Av. Inconfidência Mineira – Av. Capitão Mario Toledo de Camargo.

Abrangência de Roteiro

Linha

043TRO-São Caetano- Santo André

Empresa

VIAÇÃO SÃO JOSÉ

Regiões

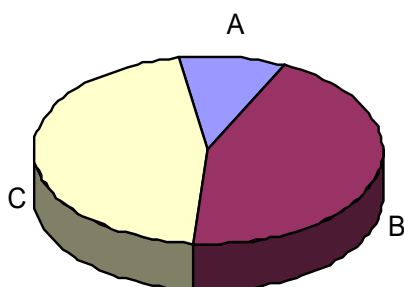
ABC

Consumo Médio Hab/U\$/ANO

3.815,17

Estadísticas

Classe Social (%)



Distritos	População	A	B	C
Santo Andre	662.419	6,2%	32,0%	34,9%
São Caetano do Sul	136.358	13,4%	37,5%	31,9%
População Total	798.777	7,3%	32,3%	33,6%

Fonte : Brasil em foco 20004

Principais Vias Percorridas

Term. Rodoviário Modulo II – Pr. Baden Powell – Viad. dos Autonomistas – R. Doutor Rodrigues Alves – Pr. Atilio Santarelli – R. Herculano de Freitas – R. Heloisa Pamplona – R. Vinte e Oito de Julho – R. Rio Branco – R. Maximiliano Lorenzini – R. Mariano Pamplona – Pr. Conde Ermelino Matarazzo – R. Vinte e Oito de Julho – R. Rio Branco – R. Perrella – Viaduto dos Autonomistas – Pr. Baden Powell – Av. Conselheiro Antonio Prado – R. Pernambuco – R. alagoas – R. Major Carlo Del Prete – Av. Goiás – Pr. Juscelino K. de Oliveira – Av. Goiás – Jardim Primeiro de Maio – Pr. dos Estudantes – Av. Goiás – Pr. São Caetano Di Thiene – Av. Goiás – Pr. dos Expedicionários – Pr. Julio Marcucci – R. Alegre – R. Joana Angélica – Av. Goiás – Divisa São Caetano do Sul/ Santo André – Acesso a Av. Industrial – Av. Industrial – R. Sabará – R. Sumaré – Viaduto Juvenal Fontanella – Av. da Paz – Rotatória da Av. dos Estados – Av. dos Estados – Av. da Paz – Passagem de Nível REFSA – Av. da Paz – Pr. Mario Guindani – R. Sidnei – R. Olímpia – R. Matilde – R. Rio Claro – R. Orlando Silva – R. Jorge Veiga – R. Silvinha Teles – R. Sud Menucci – R. Leonilda – Pr. São Camilo – R. Leonilda – R. do Centro – Alameda México – R. Ana Nery – Av. Utinga – Pr. Pinto Bandeira – Alameda Vieira de Carvalho – Pr. Rui Barbosa – Alameda Marques de Barbacena – R. Silveira Martins – R. Distrito Federal – R. Acre – Av. dos Estados – Rotatória da Av. dos Estados – Term. Prefeito Saladino – Av. dos Estados – Av. Antonio Cardoso – Viaduto Pedro Dell’Antonia – Acesso ao Term. Metrop. Sto. André-Leste – Av. Quinze de Novembro – Pr. IV Centenário – Av. Portugal – Av. José Cabalero.

Abrangência de Roteiro

Linha

043BTI-São Caetano- Santo André

Empresa

VIAÇÃO SÃO JOSÉ

Regiões

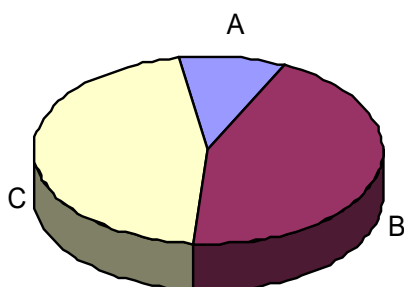
ABC

Consumo Médio Hab/U\$/ANO

3.815,17

Estadísticas

Classe Social (%)



Distritos	População	A	B	C
Santo Andre	662.419	6,2%	32,0%	34,9%
São Caetano do Sul	136.358	13,4%	37,5%	31,9%
População Total	798.777	7,3%	32,3%	33,6%

Fonte : Brasil em foco 20004

Principais Vias Percorridas

Term. Rodoviário Modulo II – Pr. Baden Powell – Viaduto dos Autonomistas – R. Doutor Rodrigues Alves – Pr. Atilio Santarelli – R. Herculano de Freitas – R. Heloisa Pamplona – R. Vite e Oito de Julho – R. Rio Branco – R. Maximiliano Lorenzini – R. Mariano Pamplona – Pr. Conde Ermelino Matarazzo – R. Vinte e Oito de Julho – R. Rio Branco – R. Perrella – Viaduto dos Autonomistas – Pr. Baden Powell – Av. Conselheiro Antonio Prado – R. Pernambuco – R. Alagoas – R. Major Carlo Del Prete – Av. Goiás – Pr. Juscelino K. de Oliveira – Av. Goiás – Jardim Primeiro de Maio – Pr. dos Estudantes – Av. Goiás – Pr. São Caetano Di Thiene – Av. Goiás – Pr. dos Expedicionários – Pr. Julio Marcucci – R. Alegre – R. Joana Angelica – Av. Goiás – Divisa São Caetano do Sul / Santo André – Acesso a Av. Industrial – Av. Industrial – R. Sabará – R. Sumaré – Viaduto Juvenal Fontanella – Av. da Paz – Rotatória da Av. dos Estados – Av. dos Estados – Av. da Paz – Passagem Nivel RFFSA – Av. da Paz – Pr. Mario Guindani – R. Sidnei – R. Olímpia – R. Matilde – R. Rio Claro – R. Orlando Silva – R. Jorge Veiga – R. Silvinha Teles – R. Sud Menucci – R. Leonilda – Pr. São Camilo – R. Leonilda – R. do Centro – Alameda Mexico – R. Ana Nery – Av. Utinga – Pr. Pinto Bandeira – Alameda Vieira de Carvalho – Pr. Rui Barbosa – Alameda Marques de Barbacena – R. Silveira Martins – R. Distrito Federal – R. Acre – Av. dos Estados – Rotatória da Av. dos Estados – Term. Prefeito Saladino – Av. dos Estados – Av. Antonio Cardoso – Viaduto Pedro Dell’Antonia – Acesso ao Term. Metrop. Sto. André-Leste – Av. Quinze de Novembro – Pr. IV Centenario – Av. Portugal – Av. José Cabalero – Retorno – Av. José Cabalero – R. Prefeito Justino Paixão – R. Coronel Alfredo Fláquer – Pr. Doutor Ademar de Barros – Av. Santos Dumont – Acesso a Av. Dom Pedro I – Av. Dom Pedro I – Largo Três de Maio – Av. Dom Pedro I – R. Eduardo Ramos – Estrada do Pedroso.

Abrangência de Roteiro

Linha

Linha 262 Metrô Artur Alvim – Santo André

Empresa

UTINGA

Regiões

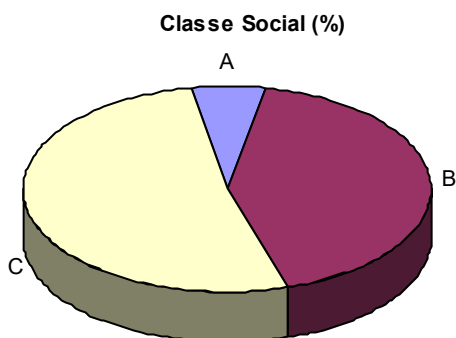
LESTE,ABC,

Consumo Médio Hab/U\$/ANO

2.714,51

Estadísticas

Distritos	População	A	B	C
Artur Alvim	114.616	1,9%	30,6%	38,4%
Cidade Líder	120.419	2,5%	28,5%	37,0%
Aricanduva	97.717	4,0%	31,0%	35,1%
São Mateus	159.590	2,0%	27,8%	38,0%
Sapopemba	290.883	1,2%	22,6%	40,1%
São Lucas	143.600	5,2%	33,0%	35,5%
Santo Andre	662.419	6,2%	32,0%	34,9%
População Total	1.589.244	4,1%	29,9%	36,9%



Fonte : Brasil em foco 20004

Principais Vias Percorridas

Rua Dr.Campos Moura- Rua Peixoto Werneck- Rua Padre Francisco Toledo – Av. Waldemar Tietz- Av. Líder – Av. Maria Luiza Americano –Av. Afonso Sampaio Souza- Av. Rio das Pedras – Av. Luiz Pires de Minas – Av. da Barreira Grande – Av. Gal. Porfílio da Paz- Av. Sapopemba –Rua Francisca Marinho – Rua Torres Florêncio Rieli Av. Frederico M Costa Carvalho – Av. Frei Ruperto de Jesus – Av. Casa Grande – Av. do Oratório –Rua Nevada – Av. João Pessoa – Rua Leonilda –Rua do Centro – Av. Utinga – Rua Nova York –Av. da Paz- Av. Industrial – Av. do Estado- Av. Antonio Cardoso – Term. Santo André.

Abrangência de Roteiro

Linha

LINHA 87 –GUAIANAZES-SANTO ANDRE

Empresa

UTINGA

Regiões

LESTE,ABC,

Consumo Médio Hab/U\$/ANO

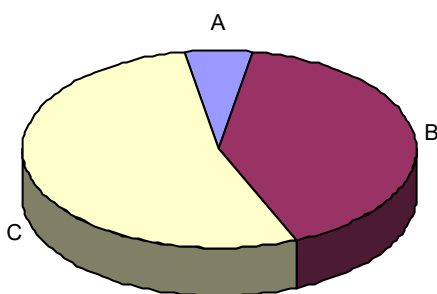
909,63

Estatísticas

Distritos	População	A	B	C
Santo Andre	662.419	6,2%	32,0%	34,9%
São Lucas	143.600	5,2%	33,0%	35,5%
Sapopemba	290.883	1,2%	22,6%	40,1%
São Mateus	159.590	2,0%	27,8%	38,0%
Aricanduva	97.717	4,0%	31,0%	35,1%
Parque do Carmo	61.630	2,4%	22,5%	37,6%
Itaquera	207.683	2,1%	25,0%	38,9%
Guaianases	98.721	0,8%	17,3%	40,8%
População Total	1.722.243	1,1%	7,7%	10,1%

Fonte : Brasil em foco 20004

Classe Social (%)



Principais Vias Percorridas

Terem. Santo André – Av. do estado – Rua Rio Grande do Norte – Rua Salvador de Sá – Rua Marques de Barbacena – Av. Vieira de Carvalho – Rua Antonia – Rua do Centro – Rua Sud Minute – Rua Leonildo – Rua Teresópolis – Rua Oliveira Pinto – Av. João Pessoa – Av. Sapopemba – Rua do Oratório – Av. Casa Grande – Rua Frei Ruperto de Jesus – Rua Torres Florêncio Rielli – Rua Milton da Cruz – Av. Sapopemba – Av. Gal. Porfilio da Paz – Av. Nova Brasília – Rua Cachoeira do Campo – Av. Luiz Pires de Minas – Av. Rio das Pedras -Pça, Nildo Gregório da Silva – Av. Afonso de Sampaio e Souza – Av. Harry Danembeg – Av. Itaquera Av. Miguel Inacio Curi – Term.Itaquera – Rua Castelo do Piauí – Av. Itaquera – Rua Américo Salvador Novelli – Rua Italina – Rua Francisco do Piauí – Av. Sabbado D Ângelo – Rua Jardim Tamoio – Av. Virginia Ferni- Rua Silvio Bardini - Rua Inácio Donatti – Av.Nagib Farah Maluf – Rua Francisco Albani – Av. Prof. Oswaldo Oliveira – Estrada Itaquera Guaianazes – Rua Salvador Gianeti – Term.Guaianazes -

Abrangência de Roteiro

Linha

B47 – Vila Palmares – Jd. Santo André

Empresa

VIAÇÃO PADROEIRA

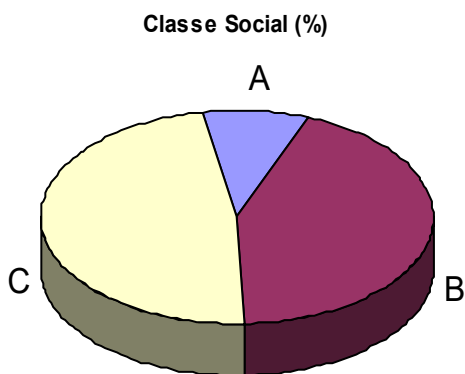
Regiões

SANTO ANDRÉ

Consumo Médio Hab/U\$/ANO

3.179,67

Estadísticas



Distritos	População	A	B	C
Santo Andre	662.419	6,2%	32,0%	34,9%
População Total	662.419	6,2%	32,0%	34,9%

Fonte : Brasil em foco 20004

Principais Vias Percorridas

Fiat Palmares, Sesi, Rua Mendes Leal, Av. Palmares, Rua Lauro Muller, Faculdade Fundação, Av. Prestes Maia, Terminal Rodoviário, Rua das Figueiras, Av. Dom Pedro II, Rua da Monções, Praça IV Centenário, Terminal Oeste, Rua General Glicério, Rua Siqueira Campos, Rua Luis Pinto Flaquer, Av. Perimetral, Av. Santos Dumond, Av. Dom Pedro I, Lago Vila Luzita, Rua Galileia, Rua Cruz de Malta, Rua Dominicanos, CDHU.

Abrangência de Roteiro

Linha

B51 – Jd. Pastor – Jd. Oriental

Empresa

VIAÇÃO PADROEIRA

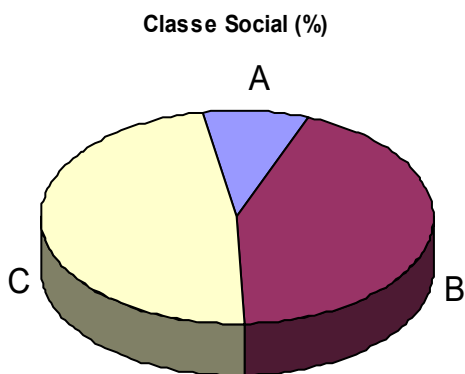
Regiões

SANTO ANDRÉ

Consumo Médio Hab/U\$/ANO

3.179,67

Estadísticas



Distritos	População	A	B	C
Santo Andre	662.419	6,2%	32,0%	34,9%
População Total	662.419	6,2%	32,0%	34,9%

Fonte : Brasil em foco 20004

Principais Vias Percorridas

Av. Bom Pastor, Rua Andari, Praça Kennedy, Rua Gonçalo Fernandes, Av. Lino Jardim, Rua José Cabalero, Av. Portugal, Av. Bernardino de Campos, Rua General Glicério, Rua Luis Pinto Flaquer, Av. Perimetral, Rua Abílio Soares, Av. João Ramalho, Rua Regente Feijó, Av. Antonio Álvaro, Rua Javari, Rua Juquia, Estrada João Ducin, Rua Caiubi, Rua Evaristo de Moraes.

Abrangência de Roteiro

Linha

I-06 – Jd. Bom Pastor – Estação Utinga

Empresa

VIAÇÃO PADROEIRA

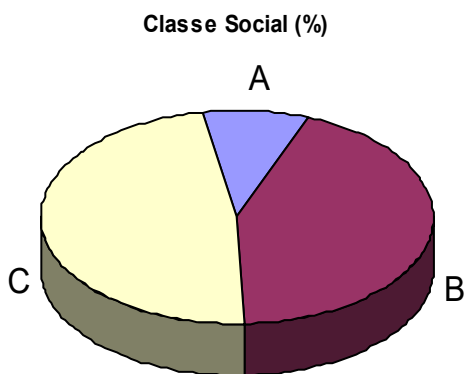
Regiões

SANTO ANDRÉ

Consumo Médio Hab/U\$/ANO

3.179,67

Estadísticas



Distritos	População	A	B	C
Santo Andre	662.419	6,2%	32,0%	34,9%
População Total	662.419	6,2%	32,0%	34,9%

Fonte : Brasil em foco 20004

Principais Vias Percorridas

Av. Bom Pastor, Rua Andradina, Av. Atlântica, Av. Lino Jardim, Rua José Cabalero, Av. Portugal, Av. Bernardino de Campos, Rua Queiroz dos Santos, Rua das Monções, Av. Dom Pedro II, Terminal Rodoviário, Alameda Vieira de Carvalho, Rua Alfredo Maluf, Rua Martim Francisco, Inocoop (Camilópolis), Rua Sidney, Av. Nova York, Av. Da Paz, Estrada de Utinga.

Abrangência de Roteiro

Linha

Linha B13 Jd. Santa Cristina –Vila Alice

Empresa

VIAÇÃO SÃO CAMILO

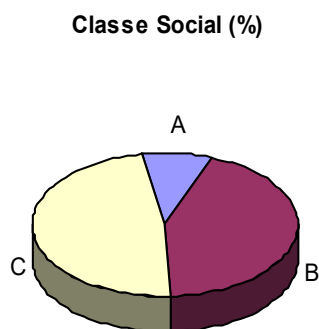
Regiões

SANTO ANDRÉ

Consumo Médio Hab/U\$/ANO

3.179,67

Estadísticas



Distritos	População	A	B	C
Santo Andre	662.419	6,2%	32,0%	34,9%
População Total	662.419	6,2%	32,0%	34,9%

Fonte : Brasil em foco 20004

Principais Vias Percorridas

Rua André Rebouças, Avenida São Bernardo, Rua Carneiro Ribeiro, Rua Professor Felisberto de Carvalho, Rua Ferrúcio Tolessi, Rua Professor Nestor Pereira Leite, Rua Carneiro Ribeiro, Rua Professora Marina Cintra, Rua César Luchesi, Rua dos Professores, Rua Adriático, Rua Sigma, Rua dos Teles, Rua do Amaro, Rua Paulo Novaes, Rua Basílio Rodrigues, Rua Braúna, Rua das Hortências, Rua Luis Silva, Avenida Andrade Neves, Rua Cel. Seabra, Rua Dr. Tancredo do Amaral, Rua Tamoios, Praça Ademar de Barros, Rua Cel. Alfredo Fláquer, Rua Siqueira Campos, Avenida Queirós dos Santos, Rua Itambé, Avenida Industrial, Rua das Monções, Praça Ministro Salgado Filho, Rua Antonio Cubas, Rua Corumbá, Rua Itá, Rua Itajubá, Praça Volta Redonda.

Abrangência de Roteiro

Linha

Linha B19 Vila Junqueira – Bairro Campestre

Empresa

VIAÇÃO SÃO CAMILO

Regiões

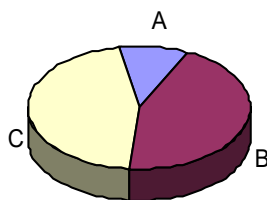
SÃO CAETANO, SANTO ANDRÉ

Consumo Médio Hab/U\$/ANO

3.815,17

Estadísticas

Classe Social (%)



Distritos	População	A	B	C
São Caetano do Sul	136.358	13,4%	37,5%	31,9%
Santo Andre	662.419	6,2%	32,0%	34,9%
População Total	798.777	7,3%	32,3%	33,6%

Fonte : Brasil em foco 20004

Principais Vias Percorridas

Rua André Rebouças, Avenida São Bernardo, Rua Carneiro Ribeiro, Rua Felisberto de Carvalho, Rua Ferrúcio Tollesi, Rua Professor Nestor Pereira Leite, Rua Carneiro Ribeiro, Rua Professor Marina Cintra, Rua César Luchesi, Rua dos Professores, Rua Adriático, Primeiro retorno (à esquerda), Rua Adriático, Rua Aristarco, Rua Acrópole, Rua Aqueronte, Rua Argonautas, Rua Alhambra, Rua Adrático, Rua Sigma, Rua dos Teles, Rua do Amaro, Rua Paulo Novaes, Rua Basílio Rodrigues, Rua Dias da Silva, Rua Braúna, Rua das Hortências, Rua Luis Silva, Avenida Andrade Neves, Rua Cel. Seabra, Rua Dr. Tancredo do Amaral, Rua Tamoios, Praça Ademar de Barros, Rua Cel. Alfredo Fláquer, Rua Siqueira Campos, Avenida Queirós dos Santos, Rua Itambé, Avenida Industrial, Rua das Monções, Avenida Dom Pedro II, Acesso à Avenida Prestes Maia, Avenida Prestes Maia, Avenida Industrial, Rua Pres. Roosevelt, Rodoviária, Avenida Industrial, Rua Porto Carreiro, Avenida Dom Pedro II, Acesso Al. Campestre, Al. Campestre, Rua Vitória Régia, Avenida Prestes Maia, Al. São Caetano, Avenida Tietê, Rua Marina, Rua das Figueiras, Rua das Caneleiras, Rua das Laranjeiras, Rua das Goiabeiras, Avenida Dom Pedro II, Rua das Monções, Rua das Figueiras, Praça IV Centenário, Avenida XV de Novembro, Rua Gal Glicério, Rua Luiz Pinto Fláquer, Rua Cel. Fernando Prestes, Rua Cel. Alfredo Fláquer, Praça Ademar de Barros, Rua Cel. Seabra, Avenida Andrade Neves, Rua das Hortências, Rua Braúna, Rua Basílio Rodrigues, Rua Paulo Novaes, Rua Adriático, Rua Alhambra, Rua Argonautas, Rua Aqueronte, Rua Acrópole, Rua Aristarco, Rua Adriático, Rua dos Professores, Rua César Luchesi, Rua Carneiro Ribeiro, Rua Professor Felisberto de Carvalho, Rua Professor Nestor Pereira Leite, Rua Carneiro Ribeiro, Avenida São Bernardo do Campo, Rua Saracanta, Rua Sagres, Rua Mariano Procópio, Rua Heitor Penteado, Rua Manoel de Macedo, Rua André Rebouças.

Abrangência de Roteiro

Linha

Linha S36 Estação Pref. Saladino –Pq. Novo Oratório

Empresa

VIAÇÃO SÃO CAMILO

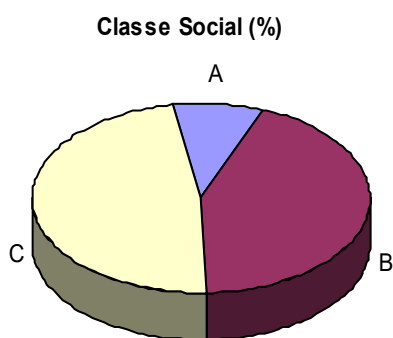
Regiões

SANTO ANDRÉ

Consumo Médio Hab/U\$/ANO

3.179,67

Estadísticas



Distritos	População	A	B	C
Santo Andre	662.419	6,2%	32,0%	34,9%
População Total	662.419	6,2%	32,0%	34,9%

Fonte : Brasil em foco 20004

Principais Vias Percorridas

Rua Apalaches, Rua Indonésia, Rua Himalaia, Praça Delfino, Rua Guimarães, Rua Evangelista de Souza, Rua Almada, Rua Germânia, Rua Calábria, Rua Fenícia, Rua Batavia, Rua Gana, Rua América do Sul, Rua Estônia, Rua Haiti, Rua Jamaica, Rua Lituânia, Rua Oratório, Avenida Antonio Cardoso, Viaduto Pedro Dell'Antonia, Avenida Industrial, Rua Gal. Glicério, Rua Bern. De campos, Avenida Queirós dos Santos, Rua Itambé, Avenida Industrial, Rua das Monções, Avenida D. Pedro II, Acesso Avenida Industrial, V. Castelo Branco, Rot. Da Avenida dos Estados, Estação Prefeito Saladino.

Abrangência de Roteiro

Linha

Linha 069 Terminal Oeste - Fabrica Trol

Empresa

VIAÇÃO SÃO CAMILO

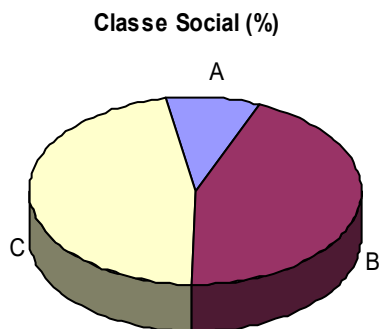
Regiões

SANTO ANDRÉ, SÃO BERNARDO

Consumo Médio Hab/U\$/ANO

3.746,15

Estadísticas



Distritos	População	A	B	C
Santo Andre	662.419	6,2%	32,0%	34,9%
São Bernardo do Campo	758.657	7,3%	31,8%	33,7%
População Total	1.421.076	6,8%	31,9%	34,3%

Fonte : Brasil em foco 20004

Principais Vias Percorridas

Terminal Metropolitano de Santo André Oeste, Avenida XV de Novembro, Rua Padre Manoel da Nóbrega, Rua Catequese, Praça IV Centenário, Rua Catequese, Praça Monte Cristo, Avenida Príncipe de Gales, Praça São Jorge, Avenida Príncipe de Gales, Acesso a Fundação Fac. S.A, Fac. Fundação, Avenida Prestes Maia, acesso a viaduto Engenheiro Luiz Meira, Avenida Novo Horizonte, Avenida Lauro Miller, Rua Afonsina, Div. S.A/S.B.C., Rua Afonsina, Avenida Senador Vergueiro, Largo São João Batista, Avenida Dr. Rudge Ramos, Div. S.B.C./S.P., Rua Tocantins, Rua Tocantins n.º 330.

Abrangência de Roteiro

Linha

Linha 070- Circular – Fabrica Trol

Empresa

VIAÇÃO SÃO CAMILO

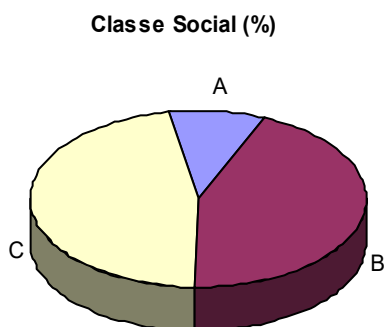
Regiões

SÃO BERNARDO, SANTO ANDRÉ

Consumo Médio Hab/U\$/ANO

3.746,15

Estadísticas



Distritos	População	A	B	C
Santo Andre	662.419	6,2%	32,0%	34,9%
São Bernardo do Campo	758.657	7,3%	31,8%	33,7%
População Total	1.421.076	6,8%	31,9%	34,3%

Fonte : Brasil em foco 20004

Principais Vias Percorridas

Rua Tocantínia, Avenida Dr. Rudge Ramos, Avenida Caminho do Mar, Largo São João Batista, Rua Piagentini, Av. Senador Vergueiro, Rua Afonsina, Avenida Palmares, Praça Tangará, Rua Mendes Leal, Avenida Carlos Gomes, Praça Celso Wlademiro Marchesan, Rua Rio Branco, Avenida Galo Coutinho, Praça Lisboa, Avenida Gago Coutinho, Avenida Novo Horizonte, Av. Engenheiro Luiz Meira, Avenida Príncipe de Gales, Acesso a Fundação Santo André, Av. Prestes Maia, Praça Galdino Ramos da Silva, Avenida Industrial, Rua Monções, Avenida Padre Anchieta, Rua Catequese, Rua Padre Manoel da Nóbrega, Praça IV Centenário, Avenida XV de Novembro, Rua General Glicério, Rua Bernardino de Campos, Avenida Queirós dos Santos, Praça 18 do Forte, Estação Santo André, Rua Itambé, Avenida Industrial, Rua Porto Carreiro, Avenida Dom Pedro II, Acesso a Avenida Prestes Maia, Rua Campestre, Rua das Figueiras, Avenida Prestes Maia, Praça Uirapurú, Avenida Prestes Maia, Acesso ao Viaduto Luiz Meira, Viaduto Luiz Meira, Avenida Príncipe de Gales, Acesso a Fundação de Santo André, Avenida Prestes de Maia, Acesso ao Viaduto Engenheiro. Luiz Meira, V. Engenheiro Luiz Meira, Avenida Novo Horizonte, Avenida Gago Coutinho, Rua Lisboa, Avenida Gago Coutinho, Rua Rio Branco, Praça Wlademiro Marchesan, Rua Carlos Gomes, Rua Mendes Leal, Praça Tangará, Avenida Palmares, Rua Afonsina, Avenida Senador Vergueiro, Largo São João Batista, Avenida Dr. Rudge ramos, Rua Tocantínia, Rua Tocantínia 330.

Abrangência de Roteiro

Linha

Linha 170- Terminal Leste –São Caetano do Sul

Empresa

VIAÇÃO SÃO CAMILO

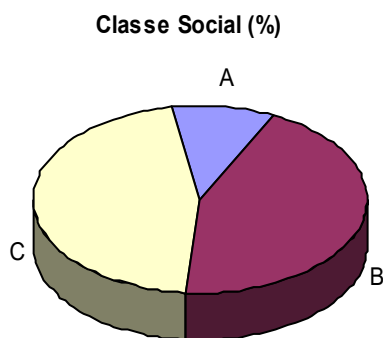
Regiões

SÃO CAETANO, SANTO ANDRÉ

Consumo Médio Hab/U\$/ANO

3.815,17

Estadísticas



Distritos	População	A	B	C
São Caetano do Sul	136.358	13,4%	37,5%	31,9%
Santo Andre	662.419	6,2%	32,0%	34,9%
População Total	798.777	7,3%	32,3%	33,6%

Fonte : Brasil em foco 20004

Principais Vias Percorridas

Terminal Rodoviário Leste, Módulo II, Praça Baden Powell, Viaduto dos Autonomistas, Avenida Dr. Rodrigues Alves, Rua Heloisa Pamplona, Praça Lion Clube, Rua Aquidaban, Praça Itália, Rua Herculano de Freitas, Avenida dos Estados, Rua dos Cristais, Avenida Prosperidade, Praça Prof. Jarbas de Carvalho, Rua do Ouro, Avenida dos Estados, Divisa S.C.S., Rotatória da Avenida dos Estados, Avenida da Paz, Praça Mário Guindani, Avenida Utinga, Praça Pico Bandeira, Al. Vieira de Carvalho, Praça Rui Barbosa, Alameda Marquês de Barbacena, Rua Silveira Martins, Rua Distrito Federal, Rua Acre, Avenida dos Estados, Praça Dr. Armando Arruda Pereira (retorno), Avenida dos Estados, Avenida Antonio Cardoso, Terminal Rodoviário Leste-Santo André.

Abrangência de Roteiro

Linha

Linha 173- Jardim Estácio –Jardim Planalto

Empresa

VIAÇÃO SÃO CAMILO

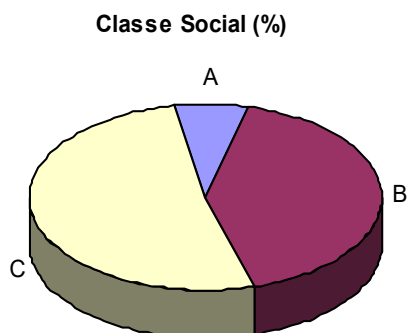
Regiões

SANTO ANDRÉ, ZONA LESTE

Consumo Médio Hab/U\$/ANO

2.703,20

Estadísticas



Distritos	População	A	B	C
Santo Andre	662.419	6,2%	32,0%	34,9%
Sapopemba	290.883	1,2%	22,6%	40,1%
População Total	953.302	4,8%	29,6%	36,9%

Fonte : Brasil em foco 20004

Principais Vias Percorridas

Avenida Aclimação, Rua Adriático, Avenida Aclimação, Avenida dos Amoristas, Avenida Áurea, Rua Agulhas Negras, Rua das Hortências, Rua Luis Silva, Rua Andrade de Neves, Rua Cel. Ceabra, Praça Antônio Fláquer, Rua Tancredo do Amaral, Rua Tamoios, Praça Doutor Ademar de Barros, Rua Cel. Alfredo Fláquer, Rua Siqueira Campos, Avenida Arthur de Queiroz, Avenida Queiroz dos Santos, Rua Bernardino de Campos, Rua Delfim Moreira, Rua XV de Novembro, Terminal Oeste, V. Pedro Dell'Antonio, Terminal Leste, Acesso a avenida dos Estados, Rot. Da Avenida dos Estados, Avenida Antonio Cardoso, Rua do Oratório, Praça da Empresa, Rua do Oratório, Rua Suíça, Rua Iugoslávia, Rua Letônia, Avenida Martin Francisco, Rua Algeciras, Rua Cadiz, Rua Potomaque, Avenida Sapopemba, Rua Maestro Erlon Chaves, Rua Luiz Juliani.

Abrangência de Roteiro

Linha

Linha 323- Santo André – Jardim Clímax

Empresa

VIAÇÃO SÃO CAMILO

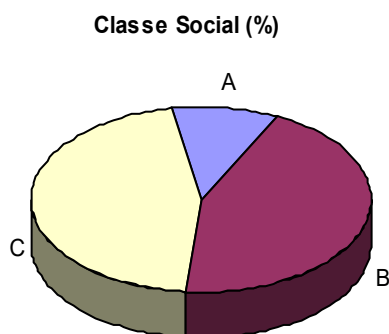
Regiões

SANTO ANDRÉ, SÃO BERNARDO, ZONA SUL

Consumo Médio Hab/U\$/ANO

4.013,21

Estadísticas



Distritos	População	A	B	C
Santo Andre	662.419	6,2%	32,0%	34,9%
São Bernardo do Campo	758.657	7,3%	31,8%	33,7%
Cursino	105.215	14,9%	34,2%	29,9%
Ipiranga	101.890	12,2%	34,5%	32,8%
População Total	1.628.181	7,5%	31,4%	33,0%

Fonte : Brasil em foco 20004

Principais Vias Percorridas

Rua Bernardino de Campos, Avenida Queirós dos Santos, Praça 18 do Forte, Rua Itambé, Avenida Industrial, Rua das Monções, Avenida Padre Anchieta, Rua Catequese, Praça Monte Cristo, Avenida Príncipe de Gales, Praça São Jorge, Avenida Príncipe de Gales, Acesso a Faculdade Fundação S. A, Fundação Fac. S.A, Avenida Prestes Maia, Acesso ao Viaduto Engenheiro Luiz Meira, Viaduto Engenheiro Luiz Meira, Avenida Gago Coutinho, Praça Lisboa, Avenida Gago Coutinho, Rua Rio Branco, Praça Celso Wlademiro Marchesan, Avenida Carlos Gomes, Rua Mendes Leal, Praça Tangará, Avenida Palmares, Rua Afonsina, Divisa S.A/S.B.C., Rua Afonsina, Largo São João Batista, Avenida Senador Vergueiro, Avenida Dr. Rudge Ramos, Avenida do Taboão, Pass. Sob a Via Anchieta, Avenida do Taboão, Rua Angelina Siciliano Feriani, Divisa S.B.C/S.P., Rua Eugenio Belloto, Rua Francisco Pedroso de Toledo, Avenida Franchesco Bibiena, Avenida Luiz Correia, Rua Cláudio Ferreira Manoel, Avenida Carlos Livieiro, Rua Carlos Alberto Werneck, Rua Prof. Arnaldo Samerado, Rua Olímpia Samerado, Rua Giuseppe Crespi, Rua Francisco Batista, Rua Amadeu Giusti, Praça Dirceu de Castro Fantoura, Rua General Leite de Castro, Rua 25 de Julho, Rua Cachoeira Dourada, Praça Dr. Curado Fleury, Rua Maria Estela, Praça Dr. Wadih Safady, Avenida N. S. da Encarnação, Rua Kurt Engelhart, Rua Bernardino de Aguiar, Rua Prof. Tomas de Aquino, Rua Dr. Pinto Nazario, Rua Alban. Berg., Rua Antonio Maria Bonincini, Praça sem Denominação, Rua Antonio Maria Bonincini, Rua Guaiana, Praça Helena Maria Aristides, Rua Guaiana, Avenida Padre Arlindo Vieira, Praça Prof. Eduardo da Costa Manso, Avenida Padre Arlindo Vieira, Rua Estevan Pedroso, Rua José Pereira Barreto.

Abrangência de Roteiro

Linha

Linha 304-Terminal Santo André –Terminal Tietê

Empresa

VIAÇÃO SÃO CAMILO

Regiões

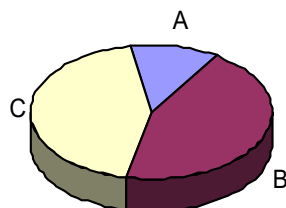
SANTO ANDRÉ, ZONA LESTE,ZONA SUL, ZONA NORTE

Consumo Médio Hab/U\$/ANO

4.033,19

Estadísticas

Classe Social (%)



Distritos	População	A	B	C
Santo Andre	662.419	6,2%	32,0%	34,9%
São Lucas	143.600	5,2%	33,0%	35,5%
Vila Prudente	105.231	8,9%	32,0%	34,2%
Ipiranga	101.890	12,2%	34,5%	32,8%
Cambuci	29.596	11,8%	40,6%	30,4%
Santana	128.470	24,1%	41,4%	22,5%
População Total	1.171.206	8,8%	32,9%	32,5%

Fonte : Brasil em foco 20004

Principais Vias Percorridas

Terminal Metropolitano Santo André Oeste , Praça News Seller , Avenida Antônio Cardoso , Rua Oratório , Rua Suíça',Rua Iugoslávia , Rua Letônia , Avenida Martim Francisco , Rua Oliveira Pinto , Praça Camilo Peduti ., Rua Leonilda , Praça São Camilo , Rua Leonilda , Rua Sidnei , Rua Lima , Rua Antuérpia ,Rua Vaticano , Rua Dublin , Avenida Visconde de Cairu , Rua Consenza , Praça Dona Pepita Cruz ,Rua Taubaté , Divisa de Município Santo André / São Paulo , Rua Três Lagoas ,Rua Santa Zita , Praça Luiz Augusto Canteiro , Rua Ana Clara , Rua Solar dos Pinheiros , Rua Anai , Avenida Moraes Costa , Avenida do Oratório , Rua Suzana , Rua São João do Sabugi , Avenida Professor Luiz Ignácio Anhaia Mello , Praça Maria de Penha Silva , Avenida Professor Luiz Ignácio Anhaia Melo, Rua Ibitirama , Praça Padre Damião ,Rua Capitão Pacheco Chaves , Rua dos Patriotas , Rua Manifesto , Rua Tabor , Praça Engenheiro Garcia , Rua Tabor , Avenida Dom Pedro I , Praça Alberto Lion , Avenida do Estado , Praça Álvaro Cardozo de Moura , Avenida do Estado , Avenida Cruzeiro do Sul , Terminal Rodoviário Tietê , Avenida Zarchi Narchi , Avenida Otto Baumgart , Travessa Simis.