

Abrangência de Roteiro

Linha

213 - Jd. São Judas (Embú) - Osasco

Empresa

VIAÇÃO PIRAJUÇARA

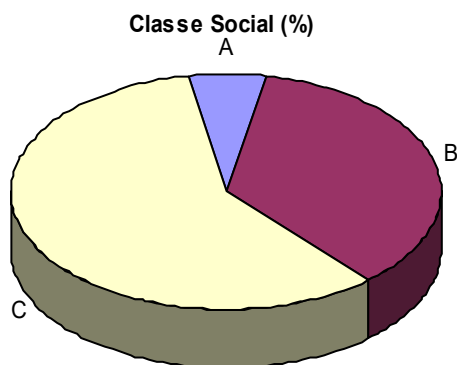
Regiões

EMBÚ , TABOÃO , OESTE , OSASCO

Consumo Médio Hab/U\$/ANO

2.618,52

Estatísticas



Distritos	População	A	B	C
Embú	228.727	1,2%	15,3%	41,9%
Osasco	686.872	3,6%	24,5%	38,1%
Rio Pequeno	115.179	12,0%	29,2%	31,9%
Taboão da Serra	212.933	2,4%	23,2%	39,1%
Raposo Tavares	93.998	4,1%	25,7%	37,8%
População Total	1.337.709	3,8%	23,5%	38,6%

Fonte : Brasil em foco 2004

Principais Vias Percorridas

Av. Maria Campos - R. Narciso Sturlini - R. Pe. Vicente Melillo - Av. Prestes Maia - Av. Eng. Queirós Teles - Av. Gov. Lucas Nogueira - Garcês - Rod. Raposo Tavares - R. Noronha dos Santos - R. José Xavier Guimarães - R. Caetano - Bizarro - Av. Eng. Heitor Antônio Eiras Garcia - R. Prof. Ailton - R. Artur Ferreira de Abreu - R. Conceição de Ipanema - R. Francisco Peres - Av. José André de Moraes - R. Paulina Ortega - Pr. Miguel Ortega - R. das Camélias - Av. Intercontinental - Av. Prof. Francisco Morato - R. do Tesouro - Lgo. do Taboão - R. Dr. José Maciel - Av. Maria Rosa - Estr. São Francisco - R. Laurita Ortega Mari - R. dos Miosótis - R. Hortência de Albuquerque Orlandino - Estr. Benedito Cesário de Oliveira - Estr. Kizaemon Takeuti - Av. Ibirama - R. Vicente Leporace.

Abrangência de Roteiro

Linha

213BI - Unibanco - Osasco

Empresa

VIAÇÃO PIRAJUÇARA

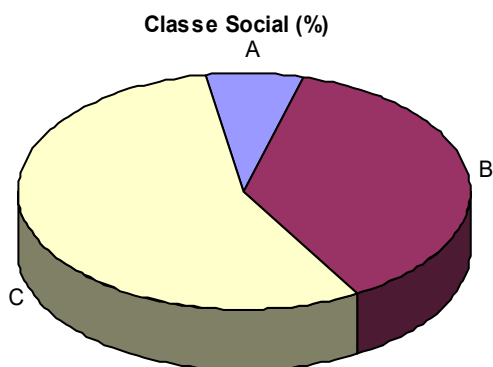
Regiões

OESTE , OSASCO

Consumo Médio Hab/U\$/ANO

2.398,87

Estadísticas



Distritos	População	A	B	C
Rio Pequeno	115.179	12,0%	29,2%	31,9%
Raposo Tavares	93.998	4,1%	25,7%	37,8%
Osasco	686.872	3,6%	24,5%	38,1%
População Total	896.049	4,7%	25,4%	37,4%

Fonte : Brasil em foco 2004

Principais Vias Percorridas

Rod. Raposo Tavares - R. Moreira Salles - Viad. Jacob Salvador Zveibil - R. Mário Giuntini - R. César - R. Valentim Silva - R. Gov. Lucas Nogueira Garcês - Av. Eng. Queirós Teles - Divisa São Paulo / Osasco - Av. Prestes Maia - R. Nobojuro Okamoto - Pr. Antônio de Agrela - Av. Pe. Vicente de Millete - Pr. Valdomiro Menezes - Pr. Matilde - R. Aurora Soares Barbosa - Pr. Gal. Palle Coutinho - Av. Domingos Odália Filho - Pr. Expedicionário Mário Buratti - Pr. Antônio Menck (Estação Ferroviária de Osasco).

Abrangência de Roteiro

Linha

130 TRO Jandira – Lapa

Empresa

VIAÇÃO BENFICA

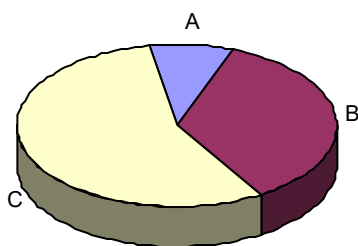
Regiões

Jandira- Barueri- Carapicuíba- Osasco- Oeste

Consumo Médio Hab/U\$/ANO

803,16

Classe Social (%)



Estadísticas

Distritos	População	A	B	C
Barueri	218.077	6,9%	18,5%	45,8%
Carapicuíba	369.391	1,4%	19,5%	42,0%
Osasco	686.872	3,6%	24,5%	38,1%
Jaguapé	43.780	11,4%	30,8%	31,2%
Rio Pequeno	115.179	12,0%	29,2%	31,9%
Vila Leopoldina	27.693	27,4%	33,7%	23,4%
Lapa	62.027	22,7%	40,1%	24,5%
População Total	1.523.019	5,6%	23,3%	37,2%

Fonte : Brasil em foco 2004

Principais Vias Percorridas

Rua Imirim, Pça. Valdomiro Rodrigues da Silva, Rua Francisca Maria Bueno, Rua Lucinda Pires Tempos, Rua Maria José, Rua Fernando Pessoa, Pça Oito de Dezembro, Av. Conceição Sammartino, Av. Carmine Gagnano, Rua José Maria da Conceição, Terminal Municipal de Jandira, Av. dos Vessoni, Av. Carmine Gagnano, Av. João Balheteiro, Divisa de Jandira/Barueri, Av. Municipal, Praça Ordem e Progresso, Via de Acesso a Carapicuíba, Praça da Saudade, Via Marechal Rondon, Divisa de Barueri/Carapicuíba, Av. Dep. Emílio Carlos, Pça. Toufic Julian, Av. Rui Barbosa, Divisa de Carapicuíba/Osasco, Av. dos Autonomistas, Viaduto Dr. Reynaldo de Almeida, Av. dos Autonomistas, Divisa de Osasco/São Paulo, Av. Corifeu de Azevedo Marques, Av. Jaguaré, Ponte Jaguaré, Av. Queiróz Filho, Pça. Apecatu, Av. Queiróz Filho, Rua Oliveira Fortes, Rua Jasper Negro, Av. Diógenes Ribeiro de Lima, Rua Belmonte, Rua Barão da Passagem, Rua Brigadeiro Gavião Peixoto, Rua Barão de Jundiá, Pça. Professor José Azevedo Antunes.

Abrangência de Roteiro

Linha

188 B1 Itapevi - Tietê

Empresa

VIAÇÃO BENFICA

Regiões

Jandira- Barueri- Carapicuíba- Osasco- Oeste

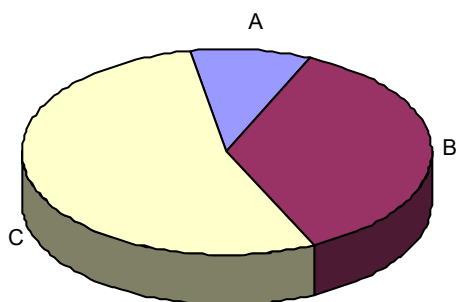
Consumo Médio Hab/US\$/ANO

937,03

Estadísticas

Distritos	População	A	B	C
Barueri	218.077	6,9%	18,5%	45,8%
Carapicuíba	369.391	1,4%	19,5%	42,0%
Osasco	686.872	3,6%	24,5%	38,1%
Lapa	62.027	22,7%	40,1%	24,5%
Casa Verde	86.189	10,0%	32,9%	34,5%
Santana	128.470	24,1%	41,4%	22,5%
População Total	1.551.026	6,4%	24,7%	36,8%

Classe Social (%)



Fonte : Brasil em foco 2004

Principais Vias Percorridas

Av. Pedro Paulino 1178, Estrada Engenheiro Renê Benedito Silva, SP274, Av. Feres Nacif Challup, Rua, Av. Carolina de Abreu Paulino, Divisa Itapevi/Jandira, Rua Fernando Pessoa, Rua Brigadeiro Faria Lima, Largo 08 de Dezembro, Av. Conceição Samartino, Av. Carminé Gragnano, Rua José M. da Conceição, Terminal Rodoviário de Jandira, Av. dos Vessoni, Av. Carminé Gragnano, Divisa de Jandira/Barueri, Av. Municipal, Estrada de Jandira, Rua Anhanguera, Praça da Saudade, Rua Anhanguera, via Marechal Rondon, Divisa de Barueri/Carapicuíba, Av. Deputado Emílio Carlos, Via de Acesso a Vila Gustavo, Rua Antônio dos Santos Neto, Ponte sobre o Rio Tietê, Divisa Carapicuíba/Barueri, Av. Piracema, Acesso a Rodovia Castelo Branco SP280, Rodovia Castelo Branco, Divisa Barueri/Osasco, Rodovia Castelo Branco SP 280, Divisa Osasco/São Paulo, Acesso a Av. Embaixador Macedo Soares, Av. Embaixador Macedo Soares, Praça Pontes Lemes, Av. Embaixador Macedo Soares, Av. Presidente Castelo Branco, Passagem sob a Ponte da Casa Verde, Av. Presidente Castelo Branco, Praça Sérgio Terpins, Praça Sam Rabinovich, Av. Presidente Castelo Branco, Praça Miguel Forte, Av. Presidente Castelo Branco, Passagem sob a ponte das Bandeiras, Av. Presidente Tancredo Neves, Passagem sob a Ponte Cruzeiro do Sul, Acesso à Ponte Cruzeiro do Sul, Ponte Cruzeiro do Sul, Av. Cruzeiro do Sul, Avenida Zacki Narchi, Rua Urupiara, Praça Lions Clube Vila Guilherme, Rua Coronel Antonio de Carvalho, Rua Cerqueira Leite, Rua Paineira do Campo, Praça Campos de Bagatelle, Avenida Olavo Fontoura

Abrangência de Roteiro

Linha

188TRO Itapevi – Princesa Isabel

Empresa

VIAÇÃO BENFICA

Regiões

Jandira- Barueri- Carapicuíba- Osasco- Oeste- Centro

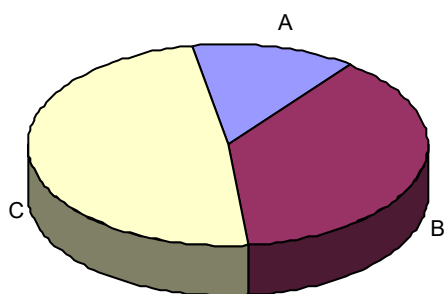
Consumo Médio Hab/U\$/ANO

868,27

Estadísticas

Distritos	População	A	B	C
Barueri	218.077	6,9%	18,5%	45,8%
Osasco	686.872	3,6%	24,5%	38,1%
Lapa	62.027	22,7%	40,1%	24,5%
Freguesia do Ó	149.359	7,2%	32,2%	33,6%
Perdizes	105.581	40,2%	36,2%	16,2%
Barra Funda	13.362	20,2%	41,0%	24,1%
Bom Retiro	27.412	8,1%	36,2%	35,7%
População Total	1.262.690	9,1%	25,4%	33,2%

Classe Social (%)



Fonte : Brasil em foco 2004

Principais Vias Percorridas

Av. Pedro Paulino, 1178, Estrada Eng. Rene Benedito Silva, Rotatória, Av. Feres Nascif Chalupe, Rua João de Abreu, Acesso a Av. Cesário de Abreu, Av. Cesário de Abreu, Rua Bonifácio de Abreu, Av. Carolina de Abreu Paulino, Divisa Itapevi/Jandira, Rua Fernando Pessoal, Rua Brigadeiro Faria Lima, Largo 8 de Dezembro, Av. Conceição Samartino, Av. Carminé Gagnano, Rua José Maria da Conceição, Terminal Rodoviário de Jandira, Av. dos Vessonis, Rua Benedito Pereira Leite, Cruz a Rua José Maria da Conceição, Rua Rubens Lopes da Silva, Viaduto J. M. C. via de Acesso João de Goes, Trevo de Jandira, Acesso à Rod. Castelo Branco, Rodovia Castelo Branco, Divisa de Jandira/Barueri, Rodovia Castelo Branco, Divisa Barueri/Osasco, Rodovia Castelo Branco Divisa Osasco/S.Paulo, Viaduto de Acesso à Av. Embaixador Macedo Soares, Av. Embaixador Macedo Soares, Av. Presidente Castelo Branco, Rua José Izakal, Av. Ordem e Progresso, praça Luiz Carlos Mesquita, Av. Marques de São Vicente, Praça Dr. Iris Meimberg, Av. Dr. Abrahão Ribeiro, Viaduto Pacaembu, Av. Pacaembu, Av. Ouro Soares de Moura Andrade, Terminal Barra Funda, Retorno, Praça doTerminal, Av. Auro Soares de Moura Andrade, Av. Pacaembu, Viaduto Pacaembu, Av. Pacaembu, Av. Dr. Abrahão Ribeiro, Av. Marques de São Vicente, Rua Norma Pieruccini Giannotti, Av. Rudge, Viaduto Eng. Orlando Murgel, Av. Rio Branco, Praça Princesa Isabel, Rua Helvétia, Av. Barão de Limeira, Rua General Rondon, Praça Princesa Isabel, rua Guaianazes n. 713, Lado Oposto.

Abrangência de Roteiro

Linha

130 DV Jandira - Lapa

Empresa

VIAÇÃO BENFICA

Regiões

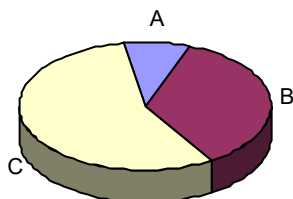
Jandira- Barueri- Carapicuíba- Osasco- Oeste- Centro

Consumo Médio Hab/U\$/ANO

1.012,98

Estadísticas

Classe Social (%)



Distritos	População	A	B	C
Barueri	218.077	6,9%	18,5%	45,8%
Carapicuíba	369.391	1,4%	19,5%	42,0%
Osasco	686.872	3,6%	24,5%	38,1%
Jaguapé	43.780	11,4%	30,8%	31,2%
Rio Pequeno	115.179	12,0%	29,2%	31,9%
Vila Leopoldina	27.693	27,4%	33,7%	23,4%
Lapa	62.027	22,7%	40,1%	24,5%
População Total	1.523.019	1,8%	7,3%	11,7%

Fonte : Brasil em foco 2004

Principais Vias Percorridas

Rua Imirim, Rua Andradina, Rua São Caetano do Sul, Rua São Roque, Rua Ferraz de Vasconcelos, Rua Mairiporã, Rua Embú, Rua São Bernardo do Campo, Rua Diadema, Rua Tokio, Rua Nicolau Maevsky, Av. Presidente Costa e Silva, Rua André Vidal de Negreiros, Rua João Barbosa, Av. Carmine Gragnano, Av. João Balheteiro, Divisa de Jandira/Barueri, Av. Municipal, Pça. Ordem e Progresso, Via de Acesso a Carapicuíba, Pça. da Saudade, Via Marechal Rondon, Divisa de Barueri/Carapicuíba, Av. Dep. Emilio Carlos, Praça Toufic Julian, Av. Rui Barbosa, Divisa de Carapicuíba/Osasco, Av. dos Autonomistas, Viaduto Dr. Reynaldo de Almeida, Av. dos Autonomistas, Divisa de Osasco/São Paulo, Av. Corifeu de Azevedo Marques, Av. Jaguaré, Ponte Jaguaré, Av. Queiróz Filho, Pça. Apecatu, Av. Queiróz Filho, Rua Jasper Negro, Av. Diógenes Ribeiro de Lima, Rua Belmonte, Rua Barão da Passagem, Rua Brigadeiro Gavião Peixoto, Rua Barão de Jundiá, Pça. Professor José Azevedo Antunes.

Abrangência de Roteiro

Linha

345 TRO – Barueri (Pque.Viana) -Lapa

Empresa

VIAÇÃO BENFICA

Regiões

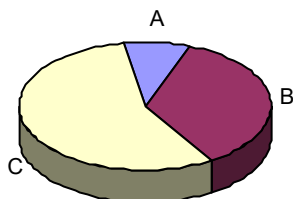
Jandira- Barueri- Carapicuíba- Osasco- Oeste- Centro

Consumo Médio Hab/U\$/ANO

803,16

Estadísticas

Classe Social (%)



Distritos	População	A	B	C
Barueri	218.077	6,9%	18,5%	45,8%
Carapicuíba	369.391	1,4%	19,5%	42,0%
Osasco	686.872	3,6%	24,5%	38,1%
Jaguapé	43.780	11,4%	30,8%	31,2%
Rio Pequeno	115.179	12,0%	29,2%	31,9%
Vila Leopoldina	27.693	27,4%	33,7%	23,4%
Lapa	62.027	22,7%	40,1%	24,5%
População Total	1.523.019	1,8%	7,3%	11,7%

Fonte : Brasil em foco 2004

Principais Vias Percorridas

– Rua Amoreira, Estrada dos Pinheiros, Av. Marginal Esquerda, Estr. Velha de Itapevi, Rua São Fernando, Rua Nina, Av. Amália, Est. Velha de Itapevi, Via Marechal Rondon, Divisa de Barueri/Carapicuíba, Av. Dep. Emilio Carlos, Praça Toufic Julian, Av. Rui Barbosa, Divisa de Carapicuíba/Osasco, Av. dos Autonomistas, Viaduto Dr. Reynaldo de Almeida, Av. dos Autonomistas, Divisa de Osasco/São Paulo, Av. Corifeu de Azevedo Marques, Av. Jaguaré, Ponte Jaguaré, Av. Queiróz Filho, Pça. Apecatu, Av. Queiróz Filho, Rua Barbalha, Rua Jasper Negro, Av. Diógenes Ribeiro de Lima, Rua Belmonte, Rua Barão da Passagem, Rua Brigadeiro Gavião Peixoto, Rua Barão de Jundiá, Pça. Professor José Azevedo Antunes.

Abrangência de Roteiro

Linha

350-Itapevi (Cohab) – Barra Funda

Empresa

VIAÇÃO BENFICA

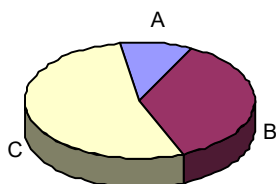
Regiões

Jandira- Barueri- Carapicuíba- Osasco- Oeste- Centro

Consumo Médio Hab/U\$/ANO1

803,167

Classe Social (%)



Estatísticas

Distritos	População	A	B	C
Barueri	218.077	6,9%	18,5%	45,8%
Osasco	686.872	3,6%	24,5%	38,1%
Rio Pequeno	115.179	12,0%	29,2%	31,9%
Jaguapé	43.780	11,4%	30,8%	31,2%
Vila Leopoldina	27.693	27,4%	33,7%	23,4%
Lapa	62.027	22,7%	40,1%	24,5%

Fonte : Brasil em foco 2004

Principais Vias Percorridas

Rua Caraíbas, Av. Um, Av. Pedro Paulino, Pça. Rotatória de Itapevi, Av. Feres Nacif Chalupe, Rua João de Abreu, Acesso a Avenida Cesário de Abreu, Rua Bonifácio de Abreu, Est. Velha de Itapevi, Divisa de Itapevi/Barueri, Rua Imirim, Rua Andradina, Est. Velha de Itapevi, Divisa de Jandira/Barueri, Est. Velha de Itapevi, Via Marechal Rondon, Divisa de Barueri/Carapicuíba, Av. Dep. Emílio Carlos, Av. Rui Barbosa, Pça. Toufic Julian, Av. Rui Barbosa, Divisa Carapicuíba/Osasco, Av. dos Autonomistas, Viaduto Dr. Reynaldo de Almeida, Av. dos Autonomistas, Divisa de Osasco/São Paulo, Av. Corifeu de Azevedo Marques, Av. Jaguaré, Ponte Jaguaré, Av. Queiróz Filho, Pça. Apecatu, Av. Queiróz Filho, Rua Oliveira Fortes, Rua Jásper Negro, Av. Diógenes Ribeiro de Lima, Rua Belmonte, Rua Barão da Passagem, Rua Brig. Gavião Peixoto, Rua Alvares de Azevedo, Rua Brig. Gavião Peixoto, Rua Barão de Jundiaí, Pça. Prof. José Azevedo Antunes, Rua Clélia, Av. Francisco Matarazzo, Pça. Conde Francisco Matarazzo Jr., Passagem Sob o Viaduto Antártica, Rua Pedro Machado, Retorno, Terminal do Metrô Barra Funda.

Abrangência de Roteiro

Linha

350 BI1 –Itapevi (Vila Jóia) Barra Funda

Empresa

VIAÇÃO BENFICA

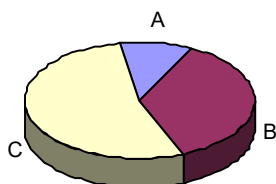
Regiões

Jandira- Barueri- Carapicuíba- Osasco- Oeste- Centro

Consumo Médio Hab/U\$/ANO1

1.012,98

Classe Social (%)



Estatísticas

Distritos	População	A	B	C
Barueri	218.077	6,9%	18,5%	45,8%
Osasco	686.872	3,6%	24,5%	38,1%
Rio Pequeno	115.179	12,0%	29,2%	31,9%
Jaguará	43.780	11,4%	30,8%	31,2%
Vila Leopoldina	27.693	27,4%	33,7%	23,4%
Lapa	62.027	22,7%	40,1%	24,5%

Fonte : Brasil em foco 2004

Principais Vias Percorridas

Estrada Engenheiro Renê Benedito da Silva, Pça. Rotatória de Itapevi, Av. Feres Nacif Challupe, Rua João de Abreu, Acesso a Av. Cesário de Abreu, Av. Cesário de Abreu, Rua Bonifácio de Abreu, Estrada Velha de Itapevi, Divisa de Itapevi/Jandira, Rua Imirim, Rua Andradina, Est. Velha de Itapevi, Divisa de Jandira/Barueri, Est. Velha de Itapevi, Via Marechal Rondon, Divisa de Barueri/Carapicuíba, Av. Dep. Emílio Carlos, Av. Rui Barbosa, Pça. Toufic Julian, Av. Rui Barbosa, Divisa de Carapicuíba/Osasco, Av. dos Autonomistas, Viaduto Dr. Reynaldo de Almeida, Av. dos Autonomistas, Divisa de Osasco/São Paulo, Av. Corifeu de Azevedo Marques, Av. Jaguaré, Ponte Jaguaré, Av. Queiróz Filho, Pça. Apecatu, Av. Queiróz Filho, Rua Oliveira Fortes, Rua Jásper Negro, Av. Diógenes Ribeiro de Lima, Rua Belmonte, Rua Barão da Passagem, Rua Brig. Gavião Peixoto, Rua Alvares de Azevedo, Rua Brig. Gavião Peixoto, Rua Barão de Jundiaí, Rua Clélia, Av. Francisco Matarazzo, Passagem Sob o Viaduto Antártica, Rua Pedro Machado, Retorno, Terminal do Metrô Barra Funda.