

Abrangência de Roteiro

Linha

011TRO - Continental - Metrô Armênia

Empresa

VIAÇÃO GUARULHOS

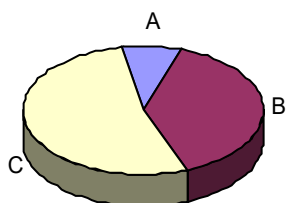
Regiões

LESTE , NORTE , CENTRO

Consumo Médio Hab/U\$/ANO

3.719,23

Classe Social (%)



Estatísticas

Distritos	População	A	B	C
Guarulhos	1.188.882	3,2%	22,8%	38,8%
Aricanduva	97.717	4,0%	31,0%	35,1%
Penha	128.099	6,9%	34,1%	32,7%
Santana	128.470	24,1%	41,4%	22,5%
Vila Guilherme	51.515	8,3%	37,4%	33,3%
Vila Maria	117.330	4,5%	27,4%	39,0%
População Total	1.712.013	5,3%	25,3%	34,9%

Fonte : Brasil em foco 2004

Principais Vias Percorridas

R. Pedro Vicente, Av. Cruzeiro do Sul, Av. Pres. Castelo Branco, Av. Cdssa. Elizabeth de Robiano, Rod. Presidente Dutra, Av. Anton Philips, Av. Guarulhos, Av. Mal. Humberto de A. Castelo Branco, Av. Dr. Timóteo Penteado, R. Teixeira Mendes, R. Vincenzo Paciullo, R. Cachoeira, Rua Laurinda de Almeida, R. Silvio Sillingardi.

Abrangência de Roteiro

Linha

011PR - Continental 111 - Metrô Armênia

Empresa

VIAÇÃO GUARULHOS

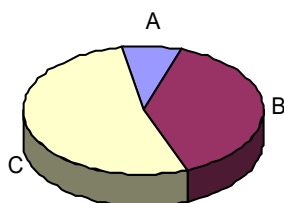
Regiões

LESTE , NORTE , CENTRO

Consumo Médio Hab/U\$/ANO

3.719,23

Classe Social (%)



Estatísticas

Distritos	População	A	B	C
Guarulhos	1.188.882	3,2%	22,8%	38,8%
Aricanduva	97.717	4,0%	31,0%	35,1%
Penha	128.099	6,9%	34,1%	32,7%
Santana	128.470	24,1%	41,4%	22,5%
Vila Guilherme	51.515	8,3%	37,4%	33,3%
Vila Maria	117.330	4,5%	27,4%	39,0%
População Total	1.712.013	5,3%	25,3%	34,9%

Fonte : Brasil em foco 2004

Principais Vias Percorridas

Term. do Metrô Armênia, Av. do Estado, Av. Tiradentes, Av. Pres. Castelo branco, Av. Cdssa. Elizabeth de Robiano, R. Cel. Guilherme Rocha, Rod. Presidente Dutra, Av. Anton Philips, Av. Guarulhos, Av. Antônio de Souza, Av. Tiradentes, R. Dr. Ramos de Azevedo, R. Dom Pedro II, R. João Gonçalves, Pr. Getúlio Vargas, Av. Salgado Filho, R. N. S. Mãe dos Homens, Pr. dos Estudantes, Av. Dr. Timóteo Penteado, R. Cachoeira, R. Nahomi Harada Ribeiro.

Abrangência de Roteiro

Linha

016 - Parque Cecap - Metrô Armênia

Empresa

VIAÇÃO GUARULHOS

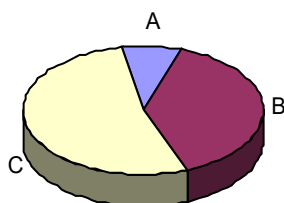
Regiões

LESTE , NORTE , CENTRO

Consumo Médio Hab/U\$/ANO

3.719,23

Classe Social (%)



Estatísticas

Distritos	População	A	B	C
Guarulhos	1.188.882	3,2%	22,8%	38,8%
Aricanduva	97.717	4,0%	31,0%	35,1%
Penha	128.099	6,9%	34,1%	32,7%
Santana	128.470	24,1%	41,4%	22,5%
Vila Guilherme	51.515	8,3%	37,4%	33,3%
Vila Maria	117.330	4,5%	27,4%	39,0%
População Total	1.712.013	5,3%	25,3%	34,9%

Fonte : Brasil em foco 2004

Principais Vias Percorridas

Praça Armênia, Av. do Estado, Av. Tiradentes, Av. Presidente Castelo Branco, Av. Cdssa. Elizabeth de Robiano, Av. Salim Farah Maluf, R. Ciro Soares de Almeida, Rod. Pres. Dutra, Av. Mal. Rondon, R. Francisco Lombardi Av. Guarulhos, Av. Mal. Humberto de A. Castelo Branco, R. José de Andrade, R. Dr. Ramos de Azevedo, R. Cerqueira César, R. Dom Pedro II, Av. Monteiro Lobato, R. Iracy Santana, R. Lidio Faustino Santana

Abrangência de Roteiro

Linha

016PR - Vila Barros - Metrô Armênia

Empresa

VIAÇÃO GUARULHOS

Regiões

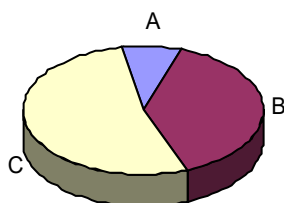
LESTE , NORTE , CENTRO

Consumo Médio Hab/U\$/ANO

3.719,23

Estadísticas

Classe Social (%)



Distritos	População	A	B	C
Guarulhos	1.188.882	3,2%	22,8%	38,8%
Aricanduva	97.717	4,0%	31,0%	35,1%
Penha	128.099	6,9%	34,1%	32,7%
Santana	128.470	24,1%	41,4%	22,5%
Vila Guilherme	51.515	8,3%	37,4%	33,3%
Vila Maria	117.330	4,5%	27,4%	39,0%
População Total	1.712.013	5,3%	25,3%	34,9%

Fonte : Brasil em foco 2004

Principais Vias Percorridas

Pr. Armênia, Av. do Estado, Av. Tiradentes, Av. Pres. Castelo Branco, Av. Cdssa. Elizabeth de Robiano, Av. Salim Farah Maluf, R. Cel. Guilherme Rocha, R. Ciro Soares de Almeida, Av. Barra do Rio Azul, Rod. Pres. Dutra, Av. Mal. Rondon, R. Francisco Lombardi, Av. Guarulhos, Av. Mal. Humberto de A. Castelo Branco, R. José de Andrade, R. Dr. Ramos de Azevedo, Rua Cerqueira César, R. Dom Pedro II, Av. Monteiro Lobato, R. Iracy Santana, Av. Monteiro Lobato, R. Aragoiania, R. São Miguel dos Campos, R. Aurora do Norte, R. Campo Grande, R. Dr. Carlos Aparecido, R. de Freitas.

Abrangência de Roteiro

Linha

093 - Vila Galvão - Metrô Carrão

Empresa

VIAÇÃO GUARULHOS

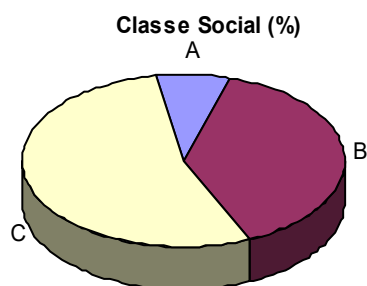
Regiões

LESTE

Consumo Médio Hab/U\$/ANO

3.973,46

Estatísticas



Distritos	População	A	B	C
Guarulhos	1.188.882	3,2%	22,8%	38,8%
Aricanduva	97.717	4,0%	31,0%	35,1%
Penha	128.099	6,9%	34,1%	32,7%
Tatuapé	81.812	22,7%	39,6%	23,7%
Carrão	80.570	10,1%	36,0%	31,4%
População Total	1.577.080	4,9%	24,5%	34,5%

Fonte : Brasil em foco 2004

Principais Vias Percorridas

Est. Carrão do Metrô, R. Dr. Ângelo Vita, R. Gustavo Santiago, Av. Celso Garcia, R. Cel. Rodovalho, R. Com. Cantinho, Pr. Oito de Setembro, Av. Penha de França, Av. Gabriel Mistral, Av. Guarulhos, Av. Mal. Humberto de A. Castelo Branco, R. José de Andrade, R. Dr. Ramos de Azevedo, R. Dom Pedro II, R. João Gonçalves, Pr. Getúlio Vargas, Av. Salgado Filho, R. N. S. Mãe dos homens, Pr. dos Estudantes, Av. Timóteo Penteado, R. Treze de Maio, R. Quitandinha.

Abrangência de Roteiro

Linha

093BI - Parque Continental - Metrô Carrão

Empresa

VIAÇÃO GUARULHOS

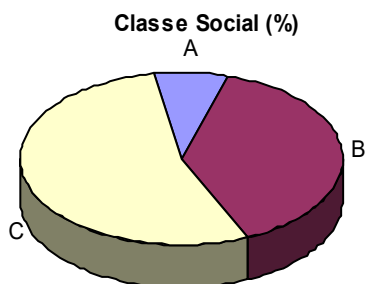
Regiões

LESTE

Consumo Médio Hab/U\$/ANO

3.973,46

Estatísticas



Distritos	População	A	B	C
Guarulhos	1.188.882	3,2%	22,8%	38,8%
Aricanduva	97.717	4,0%	31,0%	35,1%
Penha	128.099	6,9%	34,1%	32,7%
Tatuapé	81.812	22,7%	39,6%	23,7%
Carrão	80.570	10,1%	36,0%	31,4%
População Total	1.577.080	4,9%	24,5%	34,5%

Fonte : Brasil em foco 2004

Principais Vias Percorridas

Est. Carrão, R. Dr. Angelo Vita, R. Cel. Gustavo Santiago, Av. Celso Garcia, R. Cel. Rodovalho, R. Com. Cantinho, Pr. Oito de Setembro, Av. Penha de França, Av. Gabriela Mistral, Av. Guarulhos, Av. Mal. Humberto de A. Castelo Branco, R. José de Andrade, R. Dr. Ramos de Azevedo, R. Cerqueira César, R. Dom Pedro II, R. João Gonçalves, Pr. Getúlio Vargas, Av. Salgado Filho, R. N. S. Mãe dos Homens, Av. Dr. Timóteo Pentead, R. Cachoeira, R. Teixeira Mendes.

Abrangência de Roteiro

Linha

094 - Cocaia - Penha

Empresa

VIAÇÃO GUARULHOS

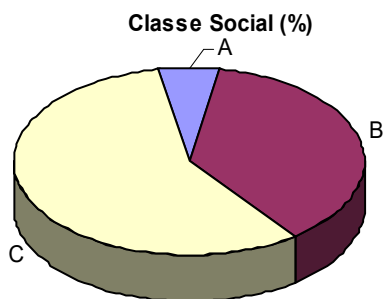
Regiões

LESTE

Consumo Médio Hab/U\$/ANO

3.392,27

Estadísticas



Distritos	População	A	B	C
Guarulhos	1.188.882	3,2%	22,8%	38,8%
Aricanduva	97.717	4,0%	31,0%	35,1%
Penha	128.099	6,9%	34,1%	32,7%
População Total	1.414.698	3,5%	23,6%	36,5%

Fonte : Brasil em foco 2004

Principais Vias Percorridas

Av. Gabriela Mistral, Av. Guarulhos, Av. Pres. Humberto de Alencar Castelo Branco , Pr. IV Centenário , R. Barão de Mauá, R. Aniello Pratici, R. Dr. Ramos de Azevedo, R. Cerqueira César, R. Dom Pedro II, R. João Gonçalves, Pr. Getúlio Vargas, Av. Tiradentes, Av. Brig. Faria lima, Pr. Nelo Poli.

Abrangência de Roteiro

Linha

096 - Haroldo Veloso - Metrô Brás

Empresa

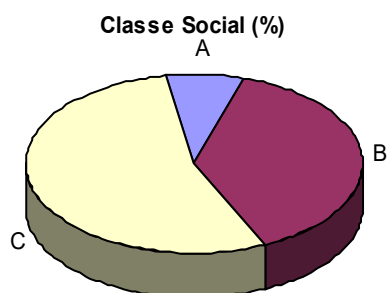
VIAÇÃO GUARULHOS

Regiões

LESTE

Consumo Médio Hab/U\$/ANO

4.801,28



Estadísticas

Distritos	População	A	B	C
Guarulhos	1.188.882	3,2%	22,8%	38,8%
Aricanduva	97.717	4,0%	31,0%	35,1%
Penha	128.099	6,9%	34,1%	32,7%
Brás	25.929	6,9%	37,4%	35,7%
Belem	40.835	11,8%	36,7%	30,4%
Tatuapé	81.812	22,7%	39,6%	23,7%
População Total	1.563.274	5,7%	28,9%	40,8%

Fonte : Brasil em foco 2004

Principais Vias Percorridas

Term. Brás, R. Cel. Mursa, R. Piratininga, R. Paraná, R. Caetano Pinto, Av. Rangel Pestana, Lgo. da Concórdia, Av. Celso Garcia, R. Cel. Rodovalho, R. Com. Cantinho, Pr. Oito de Setembro, Av. Penha de França, Av. Gabriela Mistral, Av. Guarulhos, R. Tte. Aurélio Vieira Sampaio, Av. Mal. Rondon, Rod. Pres. Dutra, Trevo de Bonsucesso, Av. Dr. Arthur Marcondes de Siqueira.

Abrangência de Roteiro

Linha

097 - Jd. São Paulo - Metrô Carrão

Empresa

VIAÇÃO GUARULHOS

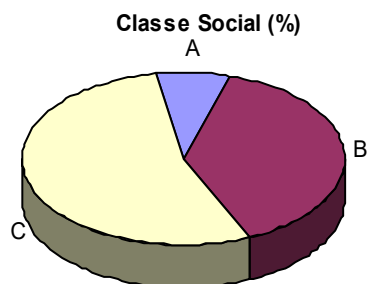
Regiões

LESTE

Consumo Médio Hab/U\$/ANO

3.973,46

Estatísticas



Distritos	População	A	B	C
Guarulhos	1.188.882	3,2%	22,8%	38,8%
Aricanduva	97.717	4,0%	31,0%	35,1%
Penha	128.099	6,9%	34,1%	32,7%
Tatuapé	81.812	22,7%	39,6%	23,7%
Carrão	80.570	10,1%	36,0%	31,4%
População Total	1.577.080	4,9%	24,5%	34,5%

Fonte : Brasil em foco 2004

Principais Vias Percorridas

Term. Carrão, R. Dr. Ângelo Vita, R. Cel. Gustavo Santiago, Av. Celso Garcia, R. Cel. Rodovalho, R. Com. Cantinho, Pr. Oito de Setembro, Av. Penha de França, Av. Gabriela Mistral, Av. Guarulhos, R. D^a. Nmatias Janitelli Meliani, Av. Guarulhos, R. Teófilo Otoni, R. João Cavalari, Av. Mal. Humberto de A. Castelo Branco, R. José de Andrade, R. Dr. Ramos de Azevedo, R. Cerqueira César, R. Dom Pedro II, Av. Monteiro Lobato, Av. Papa Pio XII, Av. Tiradentes, Av. Aureliano A. Machado, R. Ângelo Del Vecchio, Av. Dr. Renato de Andrade Maia, Av. Nova América.

Abrangência de Roteiro

Linha

427 - Parque Continental - Paraíso

Empresa

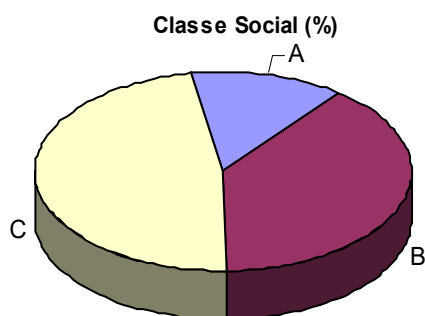
VIAÇÃO GUARULHOS

Regiões

SUL , LESTE

Consumo Médio Hab/U\$/ANO

5.375,67



Estatísticas

Distritos	População	A	B	C
Guarulhos	1.188.882	3,2%	22,8%	38,8%
Aricanduva	97.717	4,0%	31,0%	35,1%
Penha	128.099	6,9%	34,1%	32,7%
Vila Maria	117.330	4,5%	27,4%	39,0%
Santana	128.470	24,1%	41,4%	22,5%
Vila Guilherme	51.515	8,3%	37,4%	33,3%
República	49.178	9,0%	43,2%	34,4%
Jardim Paulista	86.229	49,0%	33,5%	11,3%
Consolação	56.192	37,3%	38,3%	17,0%
População Total	1.903.612	8,7%	25,3%	30,8%

Fonte : Brasil em foco 2004

Principais Vias Percorridas

R. Paraíso, R. Cubatão , Alameda Santos , R. Hadock Lobo , R. da Consolação , Av. Ipiranga , Pça. da República , Av. Sem. Queiroz , Av. Tiradentes , Av. Cdssa. Elisabeth Rubiano , R. Ciro Soares de Almeida , Av. Barra do Rio Azul , Rod. Pres. Dutra , Av. Mal. Rondon , Av. Guarulhos , Av. Cavadas , Av. Arroio do Tigre , Av. Emilio Ribas , R. Cônego Valadão , Av. Timóteo Penteado , Av. Esperança , Pça. Getúlio Vargas , R. Felício Marcondes , Av. Salgado Filho

Abrangência de Roteiro

Linha

Linha 22 A Jd. Acacio – Jd. Munhoz

Empresa

VIAÇÃO GUARULHOS

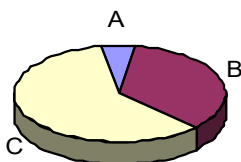
Regiões

GUARULHOS

Consumo Médio Hab/U\$/ANO

3.891,66

Classe Social (%)



Estadísticas

Distritos	População	A	B	C
Guarulhos	1.188.882	3,2%	22,8%	38,8%
População Total	1.188.882	3,2%	22,8%	38,8%

Fonte : Brasil em foco 2004

Principais Vias Percorridas

Av. Anton Philips- Av. Esperança- Av. Guarulhos- Av. Mar. Humberto de Castelo Branco- Av. Salgado Filho- Av. Tiradentes- Ladeira Campos Salles- Praça Getulio Vargas- R. Adolfo Noronha- R. Dom Pedro II- R. Teofilo Otoni.

Abrangência de Roteiro

Linha

Linha 1091 Jd. Das Nações – Conj. Paes de Barros

Empresa

VIAÇÃO GUARULHOS

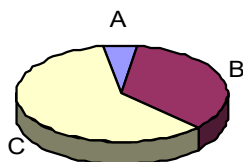
Regiões

GUARULHOS

Consumo Médio Hab/U\$/ANO

3.891,66

Classe Social (%)



Estadísticas

Distritos	População	A	B	C
Guarulhos	1.188.882	3,2%	22,8%	38,8%
População Total	1.188.882	3,2%	22,8%	38,8%

Fonte : Brasil em foco 2004

Principais Vias Percorridas

Av. Emilio Ribas- Av. Esperança- Av. Monteiro Lobato- Av. Presidente Tancredo Neves- Av. Salgado Filho- Ladeira Campos Salles- Praça Getulio Vargas- R. Capitão Gabriel- R. Cerqueira Cezar- R. Conego Valadão- R. Nossa Senhora Mãe dos Homens.

Abrangência de Roteiro

Linha

Linha 189-1 Continental – Jd. Dona Luiza

Empresa

VIAÇÃO GUARULHOS

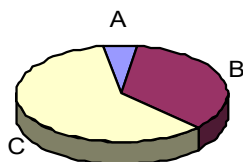
Regiões

GUARULHOS

Consumo Médio Hab/U\$/ANO

3.891,66

Classe Social (%)



Estadísticas

Distritos	População	A	B	C
Guarulhos	1.188.882	3,2%	22,8%	38,8%
População Total	1.188.882	3,2%	22,8%	38,8%

Fonte : Brasil em foco 2004

Principais Vias Percorridas

Av. Rouxinol - Jd. Itapo - Carrefour - Jd. Moreira - Penteado - Centro - Dutra - Pq. Alvorada - Jd. Angelica - Jd. Leblon - Hospital Dona Luiza.

Abrangência de Roteiro

Linha

Linha 189-1 Continental – Pimentas

Empresa

VIAÇÃO GUARULHOS

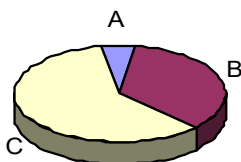
Regiões

GUARULHOS

Consumo Médio Hab/U\$/ANO

3.891,66

Classe Social (%)



Estatísticas

Distritos	População	A	B	C
Guarulhos	1.188.882	3,2%	22,8%	38,8%
População Total	1.188.882	3,2%	22,8%	38,8%

Fonte : Brasil em foco 2004

Principais Vias Percorridas

Continental - Av. Rouxinol - Av. Cajuru - Carrefour - Av. Salgado Filho - Centro - Dutra - Av. Juscelino K. de Oliveira - Bela Vista - Pimentas.

Abrangência de Roteiro

Linha

Linha 491 Ponte Alta - Iporanga

Empresa

VIAÇÃO GUARULHOS

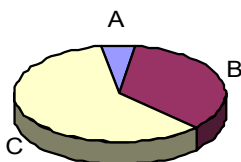
Regiões

GUARULHOS

Consumo Médio Hab/U\$/ANO

3.891,66

Classe Social (%)



Estadísticas

Distritos	População	A	B	C
Guarulhos	1.188.882	3,2%	22,8%	38,8%
População Total	1.188.882	3,2%	22,8%	38,8%

Fonte : Brasil em foco 2004

Principais Vias Percorridas

Principais Vias: Centro - Av. Monteiro Lobato - Av. Santos Dumont - Paes de Barros - Jd. Santa Paula.

Abrangência de Roteiro

Linha

Linha 18 Pq. Cecap – Jd. Diogo

Empresa

VIAÇÃO GUARULHOS

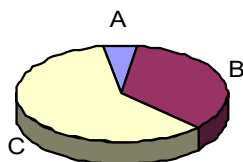
Regiões

GUARULHOS

Consumo Médio Hab/U\$/ANO

3.891,66

Classe Social (%)



Estadísticas

Distritos	População	A	B	C
Guarulhos	1.188.882	3,2%	22,8%	38,8%
População Total	1.188.882	3,2%	22,8%	38,8%

Fonte : Brasil em foco 2004

Principais Vias Percorridas

Principais Vias: Av. Brigadeiro Faria Lima - Av. Rio de Janeiro - Av. Senador Salgado Filho - Av. Bartolomeu de Carlos - Av. Timoteo Penteadó - Av. Esperança - R. Dr. Ramos de Azevedo - Av. Otávio Braga de Mesquita - Av. São Miguel dos Campos - Av. Odair Santanelli.