

## Abrangência de Roteiro

Linha

### Linha 254 São Caetano do Sul-Diadema

Empresa

TRANSBUS

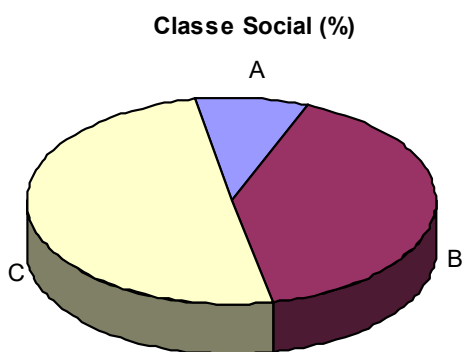
Regiões

SÃO CAETANO, SÃO BERNARDO, DIADEMA

Consumo Médio Hab/U\$/ANO

3.66,38

#### Estadísticas



Distritos	População	A	B	C
São Caetano do Sul	136.358	13,4%	37,5%	31,9%
São Bernardo do Campo	758.657	7,3%	31,8%	33,7%
Diadema	378.112	1,4%	19,7%	42,4%
<b>População Total</b>	<b>1.273.127</b>	<b>6,1%</b>	<b>28,3%</b>	<b>35,2%</b>

Fonte : Brasil em foco 20004

#### Principais Vias Percorridas

Terminal Rodovia José Pedrassani – Rua Pernambuco – Rua Maria Macedo – Rua Major Carlos Del Prete – Rua Casimiro de Abreu – Rua Engenheiro . Armando de Arruda Pereira – Praça. Arcindo Moisés da Silva – Estrada das Lágrimas – Praça. Ângelo Cianfarini – Praça. Dom Rua Joviano Pacheco de Aguirre – Estrada das Lágrimas – Rotatória da Faculdade de Mauá (Praça. dos Andarilhos) – DIVISA – S.C.S./S.B.C. – Estrada das Lágrimas – Avenida Dom Rua Rudge Ramos – Largo São João Batista – Avenida Caminho do Mar – Avenida Lions – Avenida César Magnani – Avenida 31 de Março – Retorno – Avenida 31 de Março – Rua Pedro de Toledo – Rua Álvaro Alvim – Rua MMDC – DIVISA – S.B.C. / DIADEMA – Rua Goiás – Rua Altino Arantes – Rua Neusa – Rua Paes Leme – Rua 27 de Março – Rua 26 de Abril – Rua 09 de Setembro – Rua 24 de Maio – Rua 12 de Outubro – Avenida Antônio Piranga – Avenida Fábio Eduardo Ramos Esquivel – Rua Antônio Doll de Moraes – Term. Metropolitano de Diadema.

## Abrangência de Roteiro

Linha

### Linha 254 São Caetano do Sul-Diadema ( Ameixeiras)

Empresa

TRANSBUS

Regiões

SÃO CAETANO, SÃO BERNARDO, DIADEMA

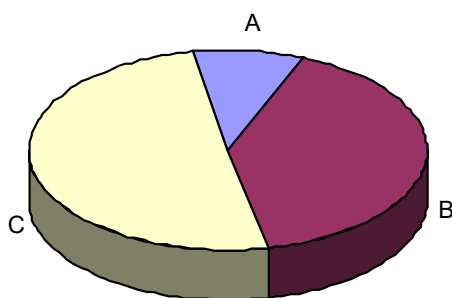
Consumo Médio Hab/U\$/ANO

3.666,38

#### Estadísticas

Distritos	População	A	B	C
São Caetano do Sul	136.358	13,4%	37,5%	31,9%
São Bernardo do Campo	758.657	7,3%	31,8%	33,7%
Diadema	378.112	1,4%	19,7%	42,4%
<b>População Total</b>	<b>1.273.127</b>	<b>6,1%</b>	<b>28,3%</b>	<b>35,2%</b>

Classe Social (%)



Fonte : Brasil em foco 20004

#### Principais Vias Percorridas

Terminal Rodovia José Pedrassani – Rua Pernambuco – Rua Maria Macedo – Rua Major Carlos Del Prete – Rua Casimiro de Abreu – Rua Engenheiro. Armando de Arruda Pereira – Praça. Arcindo Moisés da Silva – Estrada das Lágrimas – Praça. Ângelo Cianfarini – Praça. Dom Rua Joviano Pacheco de Aguirre – Estrada das Lágrimas – Rotatória da Faculdade de Mauá (Praça. dos Andarilhos) – DIVISA – S.C.S./S.B.C. – Estrada das Lágrimas – Avenida Dom Rua Rudge Ramos – Largo São João Batista – Avenida Caminho do Mar – Avenida Lions – Avenida César Magnani – Avenida 31 de Março – Retorno – Avenida 31 de Março – Rua Pedro de Toledo – Rua Álvaro Alvim – Rua MMDC – DIVISA – S.B.C. / DIADEMA – Rua Goiás – Rua Altino Arantes – Rua Neusa – Rua Paes Leme – Rua 27 de Março – Rua 26 de abril – Rua 09 de Setembro – Rua 24 de Maio – Rua 12 de Outubro – Avenida Antônio Piranga – Avenida Fábio Eduardo Ramos Esquivel – Rua Antônio Doll de Moraes – Term. Metropolitano de Diadema.

## Abrangência de Roteiro

Linha

**Linha 147 VP1 São Caetano do Sul-Diadema ( Circular)**

Empresa

TRANSBUS

Regiões

SÃO CAETANO, SÃO BERNARDO, DIADEMA

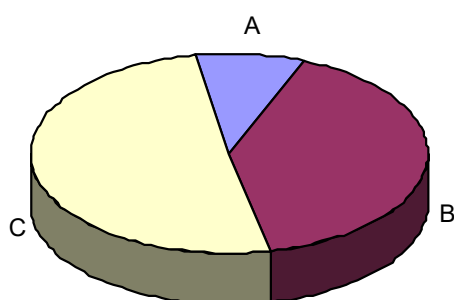
Consumo Médio Hab/U\$/ANO

3.666,38

### Estadísticas

Distritos	População	A	B	C
São Caetano do Sul	136.358	13,4%	37,5%	31,9%
São Bernardo do Campo	758.657	7,3%	31,8%	33,7%
Diadema	378.112	1,4%	19,7%	42,4%
<b>População Total</b>	<b>1.273.127</b>	<b>6,1%</b>	<b>28,3%</b>	<b>35,2%</b>

Classe Social (%)



Fonte : Brasil em foco 20004

### Principais Vias Percorridas

Terminal Rodoviário José Pedrassani – Rua Maria Macedo – Rua Major Carlos Del Prete – Rua Casimiro de Abreu – Rua Engenheiro. Armando de Arruda Pereira – Praça. Arcindo Moisés da Silva – Estrada das Lágrimas – Praça. Dom Rua Joviano Pacheco de Aguirre – Estrada das Lágrimas – Rotatória da Faculdade Mauá (Praça. dos Andarilhos) – DIVISA – SCS / SBC – Estrada das Lágrimas – Avenida Dom Rua Rudge Ramos – Largo São João Batista – Rua Piagentini – Avenida Senador Vergueiro – Avenida Winston Churchill – Avenida Caminho do Mar – Rua 12 de Outubro – Rua 24 de Maio – Avenida Lions – Avenida 31 de Março – Retorno – Avenida 31 de Março – Avenida César Maganani – Rua Álvaro Alvim – Rua MMDC – Rua Cásper Libero – Rua Dráusio - Rua Gen. Bertoldo Klinger – DIVISA – SBC/DIADEMA – Rua das Camélias – Rua das Palmas – Avenida Fagundes de Oliveira – Praça. Bom Jesus da Piraporinha – Retorno – Terminal Piraporinha **Sentido SBCampo – SCSul (Circular)** Rua Prof. Altina de Campos – Praça. Bom Jesus da Piraporinha – Rua João Mendes – Rua Daniel Nunes de Castro – Avenida Fagundes de Oliveira – Rua das Palmas – Rua dos Lírios – DIVISA – DIADEMA/S.B.C. – Rua Júlio Mesquita – Rua 17 de Março – Rua Francisco Alves – Avenida César Magnani – Avenida Lions – Rua Com. Rodolfo Crespi - - Avenida Marechal Badaglio – Avenida Caminho do Mar – Avenida Winston Churchill – Avenida Senador Vergueiro - \Praça. São João Batista – Avenida Dom Rua Rudge Ramos – Estrada das Lágrimas – DIVISA – SBC/S.C.S. – Rotatória da Faculdade Mauá (Praça. dos Andarilhos) – Estrada das Lágrimas – Praça. Joviano Pacheco de Aguirre – Rua Justino Paixão – Rua Vitória – Estrada das Lágrimas – Praça. Arcindo Moisés da Silva – Rua Engenheiro. Armando de Arruda Pereira – Rua Castro Alves – Avenida Senador Roberto Simonsen – Rua Baraldi – Rua Santo Antônio – Rua Conselheiro Antônio Prado – Rua Pernambuco – Terminal Rodoviário José Pedrassani.

## Abrangência de Roteiro

Linha

**Linha 147 São Caetano do Sul-São Bernardo( Vila Paulicéia)**

Empresa

TRANSBUS

Regiões

SÃO CAETANO, SÃO BERNARDO, DIADEMA

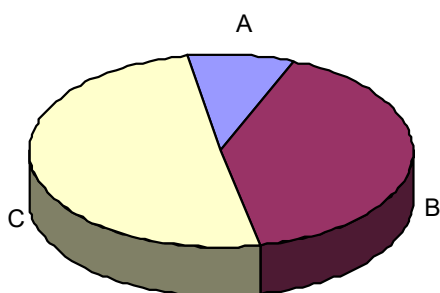
Consumo Médio Hab/U\$/ANO

3.666,38

### Estadísticas

Distritos	População	A	B	C
São Caetano do Sul	136.358	13,4%	37,5%	31,9%
São Bernardo do Campo	758.657	7,3%	31,8%	33,7%
Diadema	378.112	1,4%	19,7%	42,4%
<b>População Total</b>	<b>1.273.127</b>	<b>6,1%</b>	<b>28,3%</b>	<b>35,2%</b>

Classe Social (%)



Fonte : Brasil em foco 20004

### Principais Vias Percorridas

Terminal Rodoviário José Pedrassani – Rua Maria Macedo – Rua Major Carlos Del Prete - Rua Casimiro de Abreu – E. Engenheiro. Armando de Arruda Pereira – Praça. Arcindo Moisés da Silva – Estrada das Lágrimas – Praça. Dom Rua Joviano Pacheco de Aguirre – Estrada das Lágrimas – Rotatória da Faculdade Mauá –(Praça. dos Andarilhos) – DIVISA – S.C.C./S.B.C. – Estrada das Lágrimas – Avenida Dom Rua Rudge Ramos - Largo São João Batista – Rua Piagentini – Avenida Senador Vergueiro – Avenida Winston Churchill – Avenida Caminho do Mar – Rua 12 de Outubro – Rua 24 de Maio – Avenida Lions – Avenida 31 de Março – Retorno – Avenida 31 de Março – Avenida César Magnani – Rua Álvaro Alvim – Rua MMDC – Rua Cásper Libero – Rua Dráusio – Rua Gen. Bertoldo Klinger – DIVISA – S.B.C./DIADEMA – Rua das Camélias – Rua das Palmas – Avenida Fagundes de Oliveira – Praça. Bom Jesus da Piraporinha – Retorno – Rua Jurubatuba – DIVISA-DIADEMA/S.B.C.- Avenida Humberto de A . Castelo Branco – Praça. Luisa Nunes Coelho – Avenida Humberto de A . Castelo Branco – Praça. Giovanni Breda – Estrada do Alvarenga – Estrada do Alvarenga / Rua Artuelia.

## Abrangência de Roteiro

Linha

### 01E - VILA PAULINA / ELDORADO

Empresa

VIAÇÃO IMIGRANTES 1

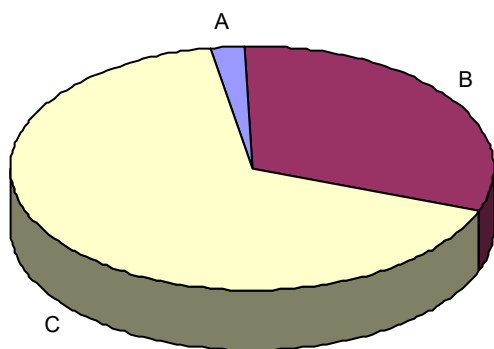
Regiões

DIADEMA

Consumo Médio Hab/U\$/ANO

2.235,86

Classe Social (%)



### Estatísticas

Distritos	População	A	B	C
Diadema	378.112	1,4%	19,7%	42,4%
<b>População Total</b>	<b>378.112</b>	<b>1,4%</b>	<b>19,7%</b>	<b>42,4%</b>

Fonte : Brasil em foco 20004

### Principais Vias Percorridas

Rua Afrânio Peixoto - Estrada dos Pereiras - Estrada Pedreira Alvarenga - Rua João Antonio de Araújo - Rua Bituva - Rua Carangueijo - Rua Caranha - Rua Carati - Rua Presidente Prudente - Rua Baleia - Terminal Eldorado

## Abrangência de Roteiro

Linha

**02E - VILA PAULINA / TERMINAL ELADORADO**

Empresa

VIAÇÃO IMIGRANTES 1

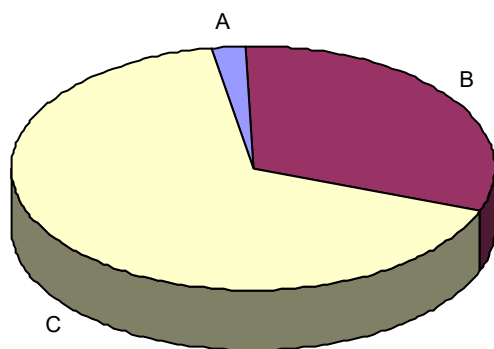
Regiões

DIADEMA

Consumo Médio Hab/U\$/ANO

2.235,86

Classe Social (%)



### Estadísticas

Distritos	População	A	B	C
Diadema	378.112	1,4%	19,7%	42,4%
<b>População Total</b>	<b>378.112</b>	<b>1,4%</b>	<b>19,7%</b>	<b>42,4%</b>

Fonte : Brasil em foco 20004

### Principais Vias Percorridas

Terminal Eldorado -Rua Presidente Prudente -Rua Carati -Rua Caranha -Rua Carangueijo -Rua Bituva -Rua João Antonio de Araújo -Estrada Pedreira Alvarenga -Estrada Dos Pereiras -Rua Afrânio Peixoto

## Abrangência de Roteiro

Linha

**03E - ESTRADA ALVARENGA / JD. AMUADI**

Empresa

VIAÇÃO IMIGRANTES 1

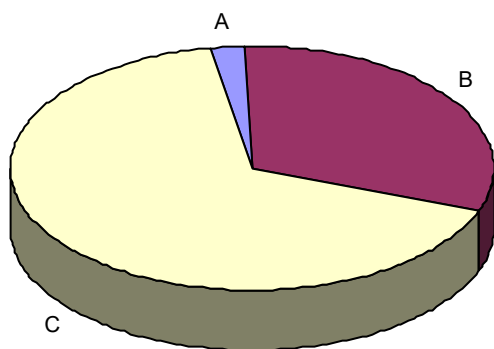
Regiões

DIADEMA

Consumo Médio Hab/U\$/ANO

2.235,86

Classe Social (%)



### Estadísticas

Distritos	População	A	B	C
Diadema	378.112	1,4%	19,7%	42,4%
<b>População Total</b>	<b>378.112</b>	<b>1,4%</b>	<b>19,7%</b>	<b>42,4%</b>

Fonte : Brasil em foco 20004

### Principais Vias Percorridas

Estrada Pedreira Alvarenga -Av. N. Sra. dos Navegantes -Rua Presidente Prudente - Terminal Eldorado -Rua Presidente Prudente -Av. N. Sra. dos Navegantes -Av. Piramidi - Amuadi

## Abrangência de Roteiro

Linha

**04E - JARDIM SAPOPEMBA / TERMINAL ELDORADO**

Empresa

VIAÇÃO IMIGRANTES 1

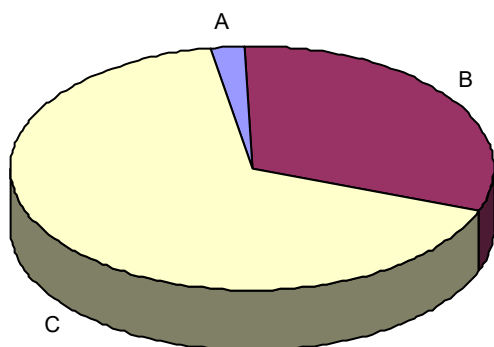
Regiões

DIADEMA

Consumo Médio Hab/U\$/ANO

2.235,86

Classe Social (%)



### Estatísticas

Distritos	População	A	B	C
Diadema	378.112	1,4%	19,7%	42,4%
<b>População Total</b>	<b>378.112</b>	<b>1,4%</b>	<b>19,7%</b>	<b>42,4%</b>

Fonte : Brasil em foco 20004

### Principais Vias Percorridas

Terminal Eldorado -Rua Presidente Prudente -Av. Nossa Sra. dos Navegantes -Rua das Perobas -Rua dos Cedros -Rua Jatobá -Rua das Palmeiras -Rua Guarapicica -Rua Jequitibas -Rua das Perobas -Rua nossa Sra. Dos Navegantes -Rua Presidente Prudente -Rua Baleia -Terminal Eldorado



## Abrangência de Roteiro

Linha

**10EP - JARDIM SAPOPEMBA / PIRAPORINHA**

Empresa

VIAÇÃO IMIGRANTES 1

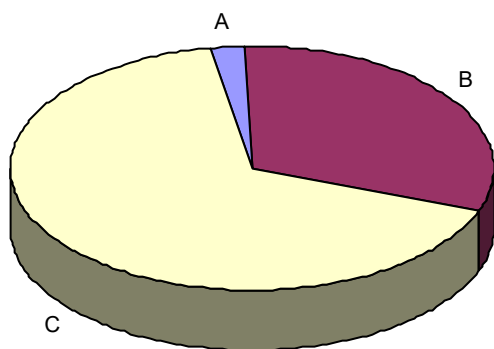
Regiões

DIADEMA

Consumo Médio Hab/U\$/ANO

2.235,86

Classe Social (%)



### Estadísticas

Distritos	População	A	B	C
Diadema	378.112	1,4%	19,7%	42,4%
<b>População Total</b>	<b>378.112</b>	<b>1,4%</b>	<b>19,7%</b>	<b>42,4%</b>

Fonte : Brasil em foco 20004

### Principais Vias Percorridas

Rua Jequitibas -Rua das Perobas -Av. Nossa Sra. dos Navegantes -Av. Pirâmidi -Av. Samuel Azemberg -Rua Rio de Janeiro -Av. Casa Grande -Travessa Roberto -Av. Encarnação -Terminal Piraporinha -Av. Casa Grande -Av. Maria Candida de Oliveira

## Abrangência de Roteiro

Linha

**11EP - TERMINAL ELDORADO / VL. SÃO JOSÉ**

Empresa

VIAÇÃO IMIGRANTES 1

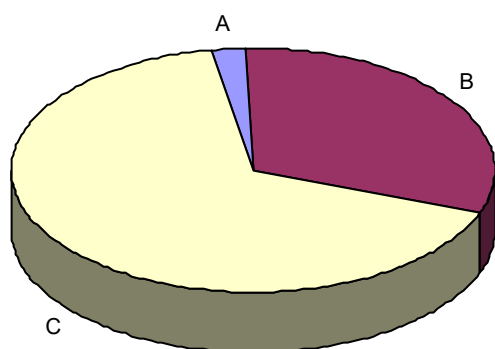
Regiões

DIADEMA

Consumo Médio Hab/U\$/ANO

2.235,86

Classe Social (%)



### Estatísticas

Distritos	População	A	B	C
Diadema	378.112	1,4%	19,7%	42,4%
<b>População Total</b>	<b>378.112</b>	<b>1,4%</b>	<b>19,7%</b>	<b>42,4%</b>

Fonte : Brasil em foco 20004

### Principais Vias Percorridas

Terminal Eldorado -Rua Presidente Prudente -Av. Nossa Sra. dos Navegantes -Rua Antônio Silvio Cunha Bueno -Av. Nossa Sra. das Graças -Av. Eldorado -Av. Casa Grande -Travessa Roberto -Av. Encarnação -Terminal Piraporinha -Pça. Bom Jesus de Piraporinha -Rua João Mendes -Rua Daniel Nunes de Castro -Av. Fagundes de Oliveira -Praça dos Miozótis -Via São José

## Abrangência de Roteiro

Linha

**13EP - TERMINAL ELTORADO / PIRAPORINHA**

Empresa

VIAÇÃO IMIGRANTES 1

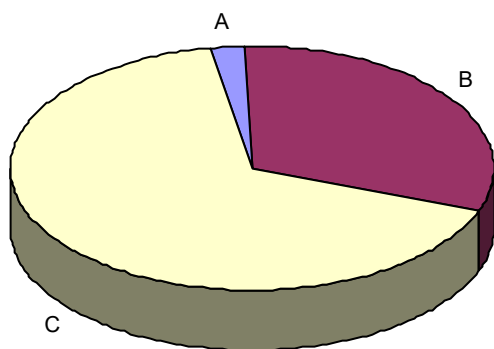
Regiões

DIADEMA

Consumo Médio Hab/U\$/ANO

2.235,86

Classe Social (%)



### Estadísticas

Distritos	População	A	B	C
Diadema	378.112	1,4%	19,7%	42,4%
<b>População Total</b>	<b>378.112</b>	<b>1,4%</b>	<b>19,7%</b>	<b>42,4%</b>

Fonte : Brasil em foco 20004

### Principais Vias Percorridas

Terminal Eldorado - Rua Presidente Prudente - Av. Nossa Sra. dos Navegantes - Rua Antônio Silvio Cunha Bueno - Av. Nossa Sra. das Graças - Rua Jose Bonifácio - Rua Alvares Cabral - Rua Botocudos - Av. Ferraz Alvim - Av. Nossa Sra. das Graças - Av. D. Ruyce Ferraz Alvim - Rua Prudente de Moraes - Rua Pau do Café - Rua Afonso Pena - Rua Getúlio Vargas - Rua Alberto Jafet - Rua Luiz de Vasconcelos - Rua Conde da Cunha - Rua Dona Maria Leite - Rua João Correia de Sá - Rua Antônio Dias Adorno - Av. Piraporinha - Terminal Piraporinha

## Abrangência de Roteiro

Linha

**14EP - PRAÇA RUI BARBOSA / JD. GAZUZA**

Empresa

VIAÇÃO IMIGRANTES 1

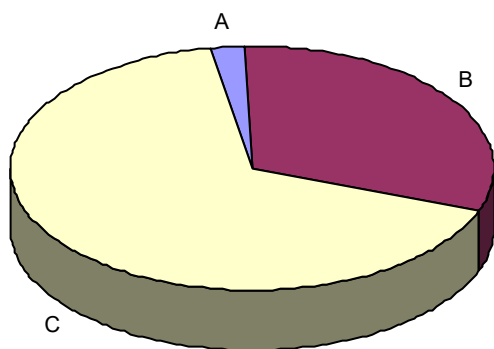
Regiões

DIADEMA

Consumo Médio Hab/U\$/ANO

2.235,86

Classe Social (%)



### Estadísticas

Distritos	População	A	B	C
Diadema	378.112	1,4%	19,7%	42,4%
<b>População Total</b>	<b>378.112</b>	<b>1,4%</b>	<b>19,7%</b>	<b>42,4%</b>

Fonte : Brasil em foco 20004

### Principais Vias Percorridas

Av. Maria Candida de Oliveira - Av. Casa Grande - Travessa Roberto - Av. Encarnação - Terminal Piraporinha - Av. Casa Grande - Av. Fundibem - Rua Taiguara - Rua Raul Seixas - Rua da Ocupação - Rua do Projeto - Rua Inco - Rua Jandeilda Pereira da Silva - Rua Tomé de Souza - Rua Santo Ivo - Rua Santo Stéfano - Rua São Leopoldo - Rua Pau do Café - Rua Afonso Pena - Rua Getúlio Vargas - Rua Alberto Jafet - Rua Luiz de Vasconcelos - Rua Conde da Cunha - Rua Dona Maria Leite - Rua João Correia de Sá - Rua Antonio Dias Adorno - Av. Piraporinha - Term. Piraporinha - Av. Casa Grande - Av. Maria Candida de Oliveira

## Abrangência de Roteiro

Linha

**20 DP - PRAÇA RUI BARBOSA / TERM. DIADEMA**

Empresa

VIAÇÃO IMIGRANTES 1

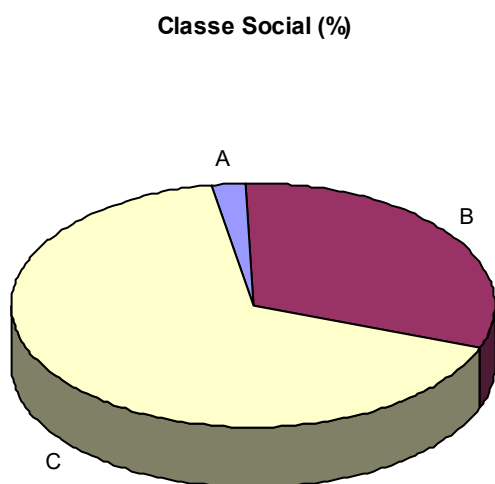
Regiões

DIADEMA

Consumo Médio Hab/U\$/ANO

2.235,86

### Estatísticas



Distritos	População	A	B	C
Diadema	378.112	1,4%	19,7%	42,4%
<b>População Total</b>	<b>378.112</b>	<b>1,4%</b>	<b>19,7%</b>	<b>42,4%</b>

Fonte : Brasil em foco 20004

### Principais Vias Percorridas

Av. Maria Candida de Oliveira - Av. Casa Grande - Travessa Roberto - Av. Encarnação - Terminal Piraporinha - Av. Casa Grande - Av. Eldorado - Av. Nossa Sra das Graças - Rua Afonso Monteiro da Cruz - Estrada do Rufino - Rua Gregório Bezerra - Rua Margarida Maria Alves - Av. Rotary - Rua José Bonifácio - Av. Dom Pedro I - Rua Aracy - Rua Emílio Ribas - Rua Luiz Pasteur - Rua do Tanque - Rua Manoel da Nobrega - Rua Coimbra - Rua Marimbas - Rua Prof.Card.de Melo Neto - Rua Vicente Felipe Celestino - Rua Charles G.de França - Rua Gaspar Ricardo - Av. São José - Rua Isaurino Lopes da Silva - Praça da Moça - Av. Alda - Praça Castelo Branco - Rua Manoel Amaral Jr. - Av. Fábio Eduardo R. Esquivel - Terminal Diadema

## Abrangência de Roteiro

Linha

**22 DP - PRAÇA RUI BARBOSA / TERM. DIADEMA**

Empresa

VIAÇÃO IMIGRANTES 1

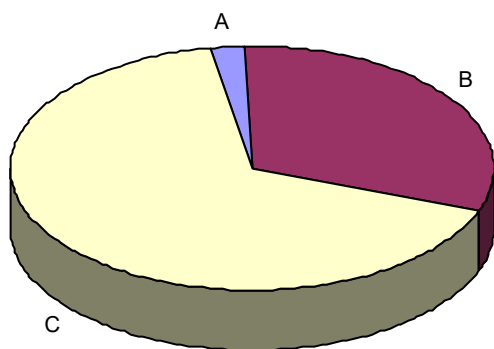
Regiões

DIADEMA

Consumo Médio Hab/U\$/ANO

2.235,86

Classe Social (%)



### Estadísticas

Distritos	População	A	B	C
Diadema	378.112	1,4%	19,7%	42,4%
<b>População Total</b>	<b>378.112</b>	<b>1,4%</b>	<b>19,7%</b>	<b>42,4%</b>

Fonte : Brasil em foco 20004

### Principais Vias Percorridas

Av. Maria Candida de Oliveira - Av. Casa Grande - Travessa Roberto - Av. Encarnação - Terminal Piraporinha - Pça. Bom Jesus de Piraporinha - Av. Piraporinha - Rua Antonio Dias Adorno - Rua João Correia de Sá - Rua Dona Maria Leite - Rua Conde da Cunha - Rua Luiz de Vasconcelos - Rua Alvarenga Peixoto - Rua Alberto Jafet - Rua Nilo Peçanha - Rua Afonso Pena - Rua Pau do Café - Rua Prudente de Moraes - Av. Dona Ruyce Ferraz Alvim - Av. Lico Maia - Rua Aracy - Rua Emilio Ribas - Rua Luiz Pasteur - Rua do tanque - Rua Graciosa - Praça da Moça - Av. Alda - Pça. Castelo Branco - Rua Manoel Amaral Jr. - Av. Fábio Eduardo R. Esquivel - Terminal Diadema

## Abrangência de Roteiro

Linha

**35 D - JD. LUSO / TERM. DIADEMA**

Empresa

VIAÇÃO IMIGRANTES 1

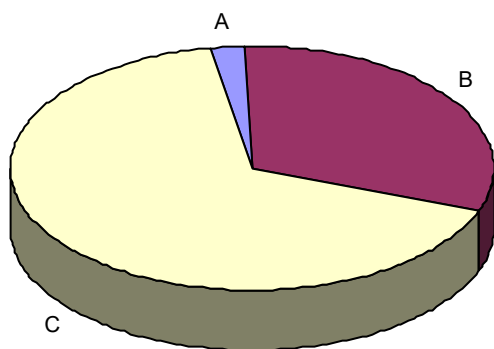
Regiões

DIADEMA

Consumo Médio Hab/U\$/ANO

2.235,86

Classe Social (%)



### Estadísticas

Distritos	População	A	B	C
Diadema	378.112	1,4%	19,7%	42,4%
<b>População Total</b>	<b>378.112</b>	<b>1,4%</b>	<b>19,7%</b>	<b>42,4%</b>

Fonte : Brasil em foco 20004

### Principais Vias Percorridas

Terminal Diadema - Av. Conceição - Av. São José - Rua Arthur Sampaio Moreira - Rua São Jorge - Av. São José - Rua Fuminobo Shimizu - Rua Visconde do Rio Branco - Av. Senador Vitorino Freire- Praça Herculana Ribeiro da Silva - Av. Senador Vitorino Freire - Av. Kennedy - Av. Fabio Eduardo Ramos Esquivel - Retorno Av. Fabio Eduardo Ramos Esquivel - Terminal Diadema

## Abrangência de Roteiro

Linha

**16 P – JD. ARCO IRIS / TERM. PIRAPORINHA**

Empresa

VIAÇÃO IMIGRANTES 1

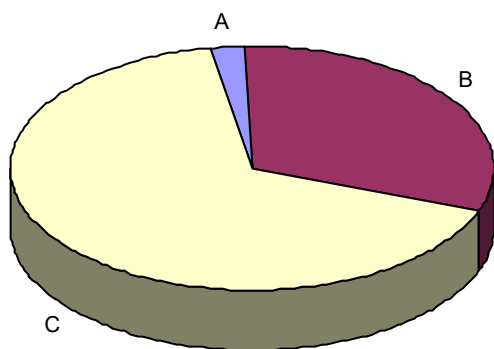
Regiões

DIADEMA

Consumo Médio Hab/U\$/ANO

2.235,86

Classe Social (%)



### Estadísticas

Distritos	População	A	B	C
Diadema	378.112	1,4%	19,7%	42,4%
<b>População Total</b>	<b>378.112</b>	<b>1,4%</b>	<b>19,7%</b>	<b>42,4%</b>

Fonte : Brasil em foco 20004

### Principais Vias Percorridas

Term. Piraporinha - Av. Casa Grande - Av. Dona Maria Candida de Oliveira - Rua Plinio Salgado - Rua Dr. Oscar de Barros - Rua Pau do Café - Rua Prudente de Moraes - Rua Rodrigues Alves - Rua Strauss - Rua da Ocupação - Rua Raul Seixas - Rua Taiguara - Rua Fundibem - Av. Dona Ruyce Ferraz Alvim - Av. Casa Grande - Travessa Roberto - Av. Encarnação - Term. Piraporinha - Av. Casa Grande - Travessa Roberto - Av. Encarnação - Terminal Piraporinha (Rua Lateral)



## Abrangência de Roteiro

Linha

**23DP – DIADEMA / TERM. PIRAPORINHA**

Empresa

VIAÇÃO IMIGRANTES 1

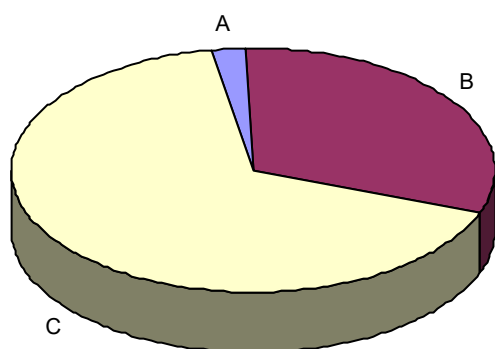
Regiões

DIADEMA

Consumo Médio Hab/U\$/ANO

2.235,86

Classe Social (%)



### Estadísticas

Distritos	População	A	B	C
Diadema	378.112	1,4%	19,7%	42,4%
<b>População Total</b>	<b>378.112</b>	<b>1,4%</b>	<b>19,7%</b>	<b>42,4%</b>

Fonte : Brasil em foco 20004

### Principais Vias Percorridas

Terminal Piraporinha - Pça Bom Jesus de Piraporinha - Av. Piraporinha - Rua Antônio Dias Adorno - Rua João Correia de Sá - Rua Dona Maria Leite - Rua Conde da Cunha - Rua Luiz de Vasconcelos - Est. do Alvarenga Peixoto - Rua Alberto Jafet - Rua Nilo Peçanha - Rua Afonso Pena - Rua Paú do Café - Rua Prudente de Moraes - Av. D. Ruyce Ferraz Alvim - Av. Dom Pedro I - Rua Caramurú - Rua Martins Afonso - Rua Castro Alves - Av. Sete de Setembro - Rua General Rondor - Rua Manoel da Nobrega - Rua Graciosa - Praça da Moça - Av. Alda - Praça Castelo Branco - Rua Manoel Amaral Jr. - Av. Fábio Eduardo R. Esquivel - Terminal Diadema



## Abrangência de Roteiro

Linha

**26DP – DIADEMA / TERM. PIRAPORINHA**

Empresa

VIAÇÃO IMIGRANTES 1

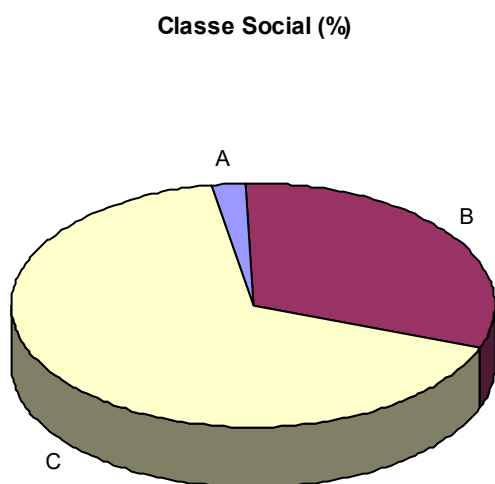
Regiões

DIADEMA

Consumo Médio Hab/U\$/ANO

2.235,86

### Estadísticas



Distritos	População	A	B	C
Diadema	378.112	1,4%	19,7%	42,4%
<b>População Total</b>	<b>378.112</b>	<b>1,4%</b>	<b>19,7%</b>	<b>42,4%</b>

Fonte : Brasil em foco 20004

### Principais Vias Percorridas

Term. Piraporinha - Pça. Bom Jesus de Piraporinha - Rua João Mendes - Rua Daniel Nunes de Castro - Av. Fagundes de Oliveira - Rua Barão de Iguape - Av. Fukuichi Nakata - Anel Viário - Rua Minas Gerais - Rua Goiás - Rua Altino Arantes - Rua Neuza - Rua 13 de Maio - Rua 27 de Março - Rua 26 de Abril - Rua Santa Cruz - Av. D. João VI - Rua Santa Marta - Rua das Cerejeiras - Rua das Figueiras - Av. das Ameixeiras - Rua Humberto de Campos - Rua Alvares de Azevedo - Rua Capistão de Abreu - Av. das Ameixeiras - Av. Dom João VI - Av. Almiro Senna Ramos - Rua Polônia (Pista da direita) - Av. Prestes Maia - Av. Aguá Funda - Av. Curió - Av. C. PM José Ant.da Silva Lopes - Av. Brasília - Av. Paranapanema - Av. Maria Leonor - Rua Serra dos Parecis - Rua Serra do Mar - Rua Serra da Mangabeira - Rua Serra da Mantiqueira - Rua Serra de Pariman - Rua Serra Tumucumaque - Rua Serra de Macaé - Av. Maria Leonor - Rua Torquato J. Rodrigues - Rua Bebedouro - Rua Jacarei - Rua Paris - Rua Orense - Rua Vigo - Av. Ver. Joarez Rios de Vasconcelos - Av. Fábio Eduardo R. Esquivel - Terminal Diadema



## Abrangência de Roteiro

Linha

**39D – JD. CANHEMA /TERM. DIADEMA**

Empresa

VIAÇÃO IMIGRANTES 1

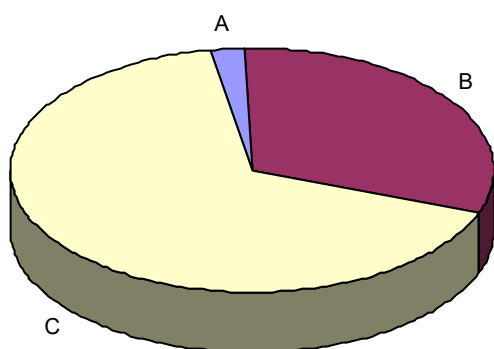
Regiões

DIADEMA

Consumo Médio Hab/U\$/ANO

2.235,86

Classe Social (%)



### Estadísticas

Distritos	População	A	B	C
Diadema	378.112	1,4%	19,7%	42,4%
<b>População Total</b>	<b>378.112</b>	<b>1,4%</b>	<b>19,7%</b>	<b>42,4%</b>

Fonte : Brasil em foco 20004

### Principais Vias Percorridas

Rua Dois de Julho - Rua 15 de Agosto - Rua 12 de Outubro - Rua Nicaragua Libri - Av. Dom João VI - Rua Santa Marta - Rua das Cerejeiras - Rua das Figueiras - Rua das Ameixeras - Rua Paraguai - Rua Polônia - Av. Prestes Maia - Av. Agua Funda - Rua Armando Pinelli - Rua Juruá - Av. Brasília - Rua Macauba - Rua Álamo - Rua Acaju - Rua Alfenas - Rua Baependy - Av. Brasília - Rua Jacui - Av. Prestes Maia - Av. Fábio Eduardo Ramos Esquivel - Terminal Diadema

## Abrangência de Roteiro

Linha

**LINHA : 044 – DIADEMA – ITAIM BIB I**

Empresa

V.IMIGRANTES II

Regiões

ABC, SUL

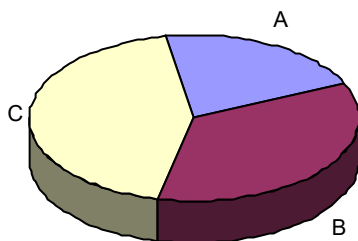
Consumo Médio Hab/U\$/ANO

788,17

### Estatísticas

Distritos	População	A	B	C
Diadema	378.112	1,4%	19,7%	42,4%
Cidade Ademar	250.827	4,0%	21,8%	38,0%
Jabaquara	220.651	12,0%	31,2%	31,1%
Campo Belo	68.686	38,9%	33,6%	16,8%
Moema	73.458	53,5%	29,7%	9,9%
Itaim Bibi	83.950	43,5%	34,4%	14,0%
<b>População Total</b>	<b>1.075.684</b>	<b>5,5%</b>	<b>9,2%</b>	<b>11,4%</b>

Classe Social (%)



Fonte : Brasil em foco 20004

### Principais Vias Percorridas

Av. Alda – Rua Manoel Amaral Junior – Av. Fabio E. Ramos Esquivel – Rua Antonio Doll de Moraes – Av. Conceição – Av. Pres. Kennedy – Av. Cupece – Rua Juan Dela Cruz – Rua Comendador Alfaia Rodrigues – Av. João de Luca – Av. Prof. Vicente Rao – Av. Santo Amato – Rua Joaquim Floriano – Rua João Cachoeira



## Abrangência de Roteiro

Linha

**LINHA : 112 C – TERM. METROPOLITANO-SANTO AMARO**

Empresa

V.IMIGRANTES II

Regiões

ABC, SUL

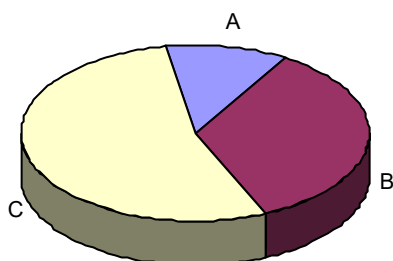
Consumo Médio Hab/U\$/ANO

1.061,66

### Estadísticas

Distritos	População	A	B	C
Diadema	378.112	1,4%	19,7%	42,4%
Pedreira	131.326	1,2%	17,4%	38,9%
Campo Grande	94.171	21,9%	36,5%	24,9%
Santo Amaro	62.394	33,3%	36,7%	17,5%
<b>População Total</b>	<b>666.003</b>	<b>4,0%</b>	<b>12,3%</b>	<b>18,9%</b>

Classe Social (%)



Fonte : Brasil em foco 20004

### Principais Vias Percorridas

Term.Metropolitano Piraporinha – Av. Casa Grande – Travessa Roberto – Av. Encarnação – Av. Piraporinha – Rua Antonio Dias Adorno – Rua João Correia de Sá – Rua Dona Maria Leite – Rua Conde Cunha – Rua Luiz Vasconcelos – Av. Alberto Jafet – Rua Getulio Vargas – Rua Afonso Pena – Rua Pau do Café – Rua Prudente de Moraes – Av. Dr.Ruyce Ferraz Alvim – Av. Lico Maia – Rua Guarani – Rua Potira – Rua Jose Bonifácio – Av. Rotary –Rua Poeta Francisco Ch. Fonseca – Rua Jose Bonifácio – Av. N.Sras das Graças –Av. Antonio Silva C.Bueno – Av. N.Sra dos Navegantes - Estrada Pedreira Alvarenga – Estradas dos Alvarengas – Av. Américo Ritchter – Av. N.Sra . Sabará – Rua Borba Gato – Rua Barão Duprat.



## Abrangência de Roteiro

Linha

**LINHA : 358 EX – DIADEMA – METRO SAUDE**

Empresa

V.IMIGRANTES II

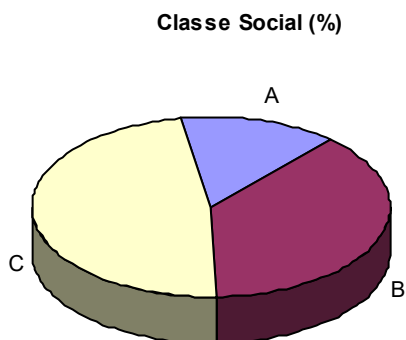
Regiões

ABC, SUL

Consumo Médio Hab/U\$/ANO

2.025,15

### Estadísticas



Distritos	População	A	B	C
Diadema	378.112	1,4%	19,7%	42,4%
Jabaquara	220.651	12,0%	31,2%	31,1%
Saúde	121.692	30,6%	39,3%	19,5%
<b>População Total</b>	<b>720.455</b>	<b>7,1%</b>	<b>18,5%</b>	<b>23,6%</b>

Fonte : Brasil em foco 20004

### Principais Vias Percorridas

Av.Dom João VI – Rua Santa Marta – Rua das Figueiras –Rua das Jabuticabeiras –Rua das Ameixeiras – Rua Paraguai- Rua Noruega –Rua Portugal – Rua Índia – Rua Espanha –Rua Sul América – Av. Prestes Maia - Av. Papaiz – Acesso Rodovia dos Imigrantes – Rodovia dos Imigrantes – Av. Prof.Abrão de Moraes – Rua Francisco Tapajós –Rua Otto de Barros- Rua Elisia Silveira – Av. Miguel Estefano – Av. Jabaquara – Rua Fiação da Saúde .





## Abrangência de Roteiro

Linha

**LINHA : 358-DIADEMA(V.S.JOSE)-METRO SAUDE**

Empresa

V.IMIGRANTES II

Regiões

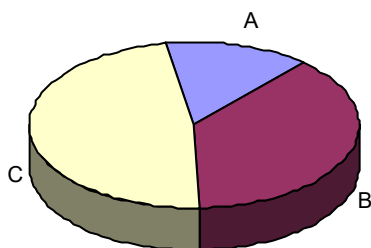
ABC, SUL

Consumo Médio Hab/U\$/ANO

2.025,15

### Estadísticas

Classe Social (%)



Distritos	População	A	B	C
Diadema	378.112	1,4%	19,7%	42,4%
Jabaquara	220.651	12,0%	31,2%	31,1%
Saúde	121.692	30,6%	39,3%	19,5%
<b>População Total</b>	<b>720.455</b>	<b>7,1%</b>	<b>18,5%</b>	<b>23,6%</b>

Fonte : Brasil em foco 20004

### Principais Vias Percorridas

Rua dos Miosótis – Av. Fagundes de Oliveira – Rua Bocaiúva – Rua Brejauva –  
Av. César Magnani – Rua Álvaro Alvin – Rua MMDC – Rua Goiás – Rua Altino Arantes – Rua  
Neuza – Rua 13 de Maio – Rua 22 de Abril – Av. D.João VI – Rua Santa Marta – Rua das  
Figueiras – Rua das Jabuticabeiras – Rua das Ameixeiras – Rua Paraguai – Rua Noruega – Rua  
Portugal – Rua Índia – Rua Espanha – Rua Sul América – Av. Prestes Maia – Rua Jacui – Av.  
Brasília – Av. Cabo Jose Antonio S Lopes – Estrada Divisor de Parque – Divisa Diadema /Sã

## Abrangência de Roteiro

Linha

**LINHA : 482-DIADEMA (CAMPANARIO)-METRO S.JUDAS**

Empresa

V.IMIGRANTES II

Regiões

ABC, SUL

Consumo Médio Hab/U\$/ANO

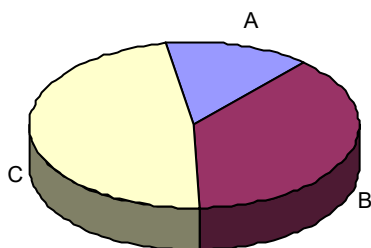
2.025,15

### Estadísticas

Distritos	População	A	B	C
Diadema	378.112	1,4%	19,7%	42,4%
Jabaquara	220.651	12,0%	31,2%	31,1%
Saúde	121.692	30,6%	39,3%	19,5%
<b>População Total</b>	<b>720.455</b>	<b>7,1%</b>	<b>18,5%</b>	<b>23,6%</b>

Fonte : Brasil em foco 20004

Classe Social (%)



### Principais Vias Percorridas

Av. Paranapanema – Rua Manoel Bandeira – Rua Julio Dantas – Rua Lima Barreto – Rua Baependy – Rua Caranda – Rua Acaju – Rua Álamo – Rua Macaúba – Av. Brasília – Av. Cap. Jose Antonio S . Lopes - - Estrada Divisor de Parque – Divisa Diadema / São Paulo – Av. Miguel Estefano – Av. Prf. Abraão de Moraes – Rua Francisco Tapajós – Rua Otgto de Barros – Rua Elisia Silveira – Av. Miguel Estefano – Av. Jabaquara - Metrô São Judas.

## Abrangência de Roteiro

Linha

**LINHA : 051 -DIADEMA (J.S.JOSE)-METRO SAUDE**

Empresa

V.IMIGRANTES II

Regiões

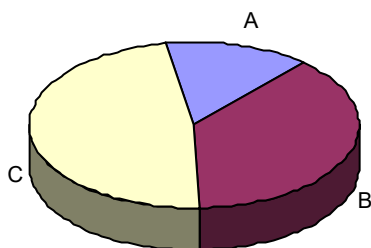
ABC, SUL

Consumo Médio Hab/U\$/ANO

2.025,15

### Estadísticas

Classe Social (%)



Distritos	População	A	B	C
Diadema	378.112	1,4%	19,7%	42,4%
Jabaquara	220.651	12,0%	31,2%	31,1%
Saúde	121.692	30,6%	39,3%	19,5%
<b>População Total</b>	<b>720.455</b>	<b>7,1%</b>	<b>18,5%</b>	<b>23,6%</b>

Fonte : Brasil em foco 20004

### Principais Vias Percorridas

Rua dos Miosótis – Av. Fagundes de Oliveira – Rua Bocaiúva – Rua Brejauva – Av. César Magnani – Rua Álvaro Alvim – Rua MMDC – Rua 17 de Março – Rua Drausio – Rua Francisco Alves – Rua das Ameixeiras – Av. D.João VI – Av. Almiro Senna Ramos – Rua Polônia- Av. Prestes Maia – Rua Jacui – Av. Brasília – Av. Cab Jose Antonio S. Lopes – Estrada Divisor de Parque – Divisa Diadema /São Paulo – Av. Miguel Estefano – Av. Prof. Abraão de Moraes - Rua Francisco Tapajós – Rua Otto de Barros – Rua Elisia Silveira – Av. Miguel Estefano – Av. Jabaquara – Ruas Fiação da Saúde –

## Abrangência de Roteiro

Linha

**LINHA : 051 –EX-DIADEMA (J.STA.RITA)-METRO SAUDE**

Empresa

V.IMIGRANTES II

Regiões

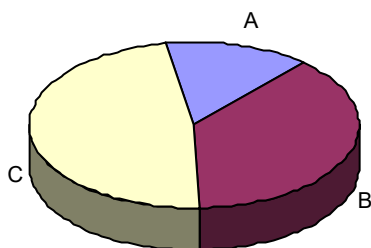
ABC, SUL

Consumo Médio Hab/U\$/ANO

2.025,15

### Estadísticas

Classe Social (%)



Distritos	População	A	B	C
Diadema	378.112	1,4%	19,7%	42,4%
Jabaquara	220.651	12,0%	31,2%	31,1%
Saúde	121.692	30,6%	39,3%	19,5%
<b>População Total</b>	<b>720.455</b>	<b>7,1%</b>	<b>18,5%</b>	<b>23,6%</b>

Fonte : Brasil em foco 20004

### Principais Vias Percorridas

Rua das Ameixeiras – Av. D. João VI – Av. Almiro Senna Ramos – Rua Polônia – Av. Prestes Maia – Rua Jacui – Av. Brasília – Av. Cabo Jose Antonio S Lopes – Estrada Divisor de Parque – Divisa Diadema /São Paulo – Av.Miguel Estefano – Av. Prof.Abraão de Moraes – Rua Francisco Tapajós – Rua Otto de Barros – Rua Elisia Silveira – Av. Miguel Estefano – Av. Jabaquara – Rua Fiação da Saúde.

## Abrangência de Roteiro

Linha

**LINHA : 446-SÃO BERNARDO CAMPO-METRO SAUDE**

Empresa

V.IMIGRANTES II

Regiões

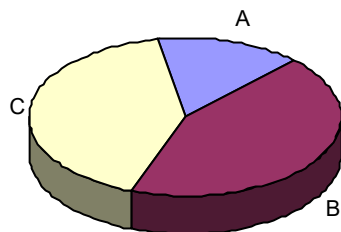
ABC, SUL

Consumo Médio Hab/U\$/ANO

2.717,40

### Estadísticas

Classe Social (%)



Distritos	População	A	B	C
São Bernardo do Campo	758.657	7,3%	31,8%	33,7%
Jabaquara	220.651	12,0%	31,2%	31,1%
Saúde	121.692	30,6%	39,3%	19,5%
<b>População Total</b>	<b>1.101.000</b>	<b>7,6%</b>	<b>22,0%</b>	<b>21,1%</b>

Fonte : Brasil em foco 20004

### Principais Vias Percorridas

Rua Visconde Capassi - Rua Guilherme Tell – Av. do Taboão – Av. Água Funda – Av. Miguel Estefano – Av. Prof.Abraão de Moraes – Rua Francisco Tapajós – Rua Otto de Barros –Rua Elisa Silveira – Av. Jabaquara – Rua Fiação da Saúde





## Abrangência de Roteiro

Linha

**LINHA : 425-DIADEMA-METRO TIETE**

Empresa

V.IMIGRANTES II

Regiões

ABC, SUL ,CENTRO ,NORTE

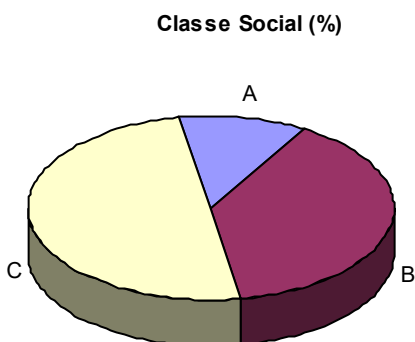
Consumo Médio Hab/U\$/ANO

1.296,81

### Estadísticas

Distritos	População	A	B	C
Diadema	378.112	1,4%	19,7%	42,4%
Ipiranga	101.890	12,2%	34,5%	32,8%
Cambuci	29.596	11,8%	40,6%	30,4%
Brás	25.929	6,9%	37,4%	35,7%
Santana	128.470	24,1%	41,4%	22,5%
<b>População Total</b>	<b>663.997</b>	<b>3,3%</b>	<b>11,1%</b>	<b>14,2%</b>

Fonte : Brasil em foco 20004



### Principais Vias Percorridas

Rua Afrânio Peixoto – Estrada Pedreira Alvarenga – Rua João Antonio de Araújo – Rua Bituva – Rua Caramujo – Rua Carangueijo – Rua Carati – Rua Pres. Prudente – Av. N.Sra . Navegantes – Rua Antonio Silva Cunha Bueno – Av. N.Sra das Graças – Rua Jose Bonifácio Av. Poeta Fco.Chagas da Fonseca- Av. Rotary – Av. Lico Maia – Rua Álvaro Cabral – Rua Caramuru – Av.Jose Bonifácio – Av. D.Pedro I – Rua Aracy –Rua Emilio Ribas – Rua Luis Pasteur –Av. Alda – Rua Manoel Amaral Junior - Av. Fabio E. Ramos Esquivel – Rua dos Evangelistas – Rua Amélia Eugenio – Av. Prof. Vitalina C. Esquivel – Rua Salgado de Castro Av. Prestes Maia – Av. Brasília – Ac. Cap. Jose Antonio S Lopes – Estrada Divisorn Parque – Divisa Diadema /São Paulo – Av. Miguel Estefano – Av. Prof. Abraão de Moraes – Av. Dr.Ricardo Jafet – Rua Tabor – Av. D.Pedro I – Av. do estado – Av. Senador Queiros – Rua Florêncio de Abreu – Av, Tiradentes – Rua Pedro Vicente – Av. Cruzeiro do Sul – Ac. Zarcki Narchi - Rua Moises Royes – Rua Simis.

## Abrangência de Roteiro

Linha

**LINHA :279-TERM.METROP. DIADEMA-METRO S.JUDAS**

Empresa

V.IMIGRANTES II

Regiões

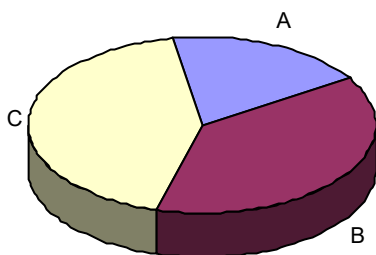
ABC, SUL ,

Consumo Médio Hab/U\$/ANO

3.090,23

### Estadísticas

Classe Social (%)



Distritos	População	A	B	C
Diadema	378.112	1,4%	19,7%	42,4%
Saúde	121.692	30,6%	39,3%	19,5%
Saúde	121.692	30,6%	39,3%	19,5%
<b>População Total</b>	<b>621.496</b>	<b>9,4%</b>	<b>18,7%</b>	<b>21,3%</b>

Fonte - Brasil em Foco 20004

### Principais Vias Percorridas

Term. Metropolitano Diadema – Av. Conceição – Av. Pres. Kennedy – Rua Assembléia- Av. Maria Leonor – Rua Serra do Mar – Rua Serra das Mangabeiras – Rua Serra da Roraima – Rua serra da Mantiqueira – Av. Paranapanema – Rua Manoel Bandeiraq – Rua Julio Dantas – Rua Lima Barreto – Rua Baependy – Rua Caranda – Rua Acaju –m Rua Álamo – Rua Macaúba – Av. Brasília - Av. Cap. Jose Antonio da S.Lopes – Estrada Divisorn de Parque – Divisa Diadema/São Paulo – Av. Miguel Estefano – Av. Prof, Abraão de Moraes – Rua Rua Otto de Barros – Rua Elisia Silveira – Av.Jabaquara – Metrô São Judas .

## Abrangência de Roteiro

Linha

**LINHA :212-DIADEMA -PQUE.D.PEDRO II**

Empresa

V.IMIGRANTES II

Regiões

ABC, SUL ,

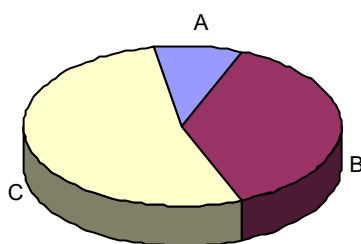
Consumo Médio Hab/U\$/ANO

1.309,64

### Estadísticas

Distritos	População	A	B	C
Diadema	378.112	1,4%	19,7%	42,4%
Cursino	105.215	14,9%	34,2%	29,9%
Ipiranga	101.890	12,2%	34,5%	32,8%
Cambuci	29.596	11,8%	40,6%	30,4%
Brás	25.929	6,9%	37,4%	35,7%
<b>População Total</b>	<b>640.742</b>	<b>2,5%</b>	<b>10,7%</b>	<b>15,2%</b>

Classe Social (%)



Fonte : Brasil em foco 20004

### Principais Vias Percorridas

Av. Lico Maia – Rua Álvaro Cabral – Rua Caramuru – Rua Carlos Gomes – Av. Sete de Setembro – Rua Da. Amélia Eugenio – Rua Prod. Vitalina C. Esquivel – Rua Salgado de Castro – Av. Prestes Maia – Rua Sul América – Rua Espanha – Rua Índia – Rua Portugal – Rua Noroega – Rua Paraguai – Rua Polônia – Rua Jacui – Av. Brasília – Rua Cb. Antonio J.L. Silva Lopes – Av. Água Funda – Av. do Cursino – Rua Dr. Otacílio C. da Silveira – Rua vergueiro – Rua Muriaé – Rua Salvador Simões – Av. Dr. Gentil de Moura – Rua Eduardo Lantiere – Rua Tabor – Av. D. Pedro I – Av. do Estado – Rua da Figueira – Rua do Gasômetro – Viaduto Diário Popular – Rua Fernandes Sales – Rua 25 de Março – Rua Frederico Alvarenga – Rua Pedro Severiano – Rua Piedade .

## Abrangência de Roteiro

Linha

**LINHA :236-TERM.METROP. PIRAPORINHA-GLICERIO**

Empresa

V.IMIGRANTES II

Regiões

ABC, SUL ,

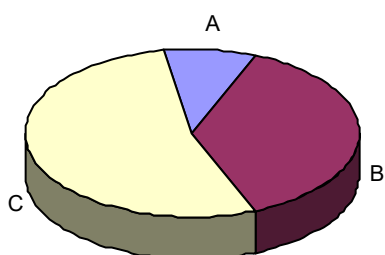
Consumo Médio Hab/U\$/ANO

1.309,64

### Estadísticas

Distritos	População	A	B	C
Diadema	378.112	1,4%	19,7%	42,4%
Cursino	105.215	14,9%	34,2%	29,9%
Ipiranga	101.890	12,2%	34,5%	32,8%
Cambuci	29.596	11,8%	40,6%	30,4%
Brás	25.929	6,9%	37,4%	35,7%
<b>População Total</b>	<b>640.742</b>	<b>2,5%</b>	<b>10,7%</b>	<b>15,2%</b>

Classe Social (%)



Fonte : Brasil em foco 20004

### Principais Vias Percorridas

Term. Metropolitano Diadema – Av. Casa Grande – Travessa Roberto – Av. Encarnação – Av. Piraporinha – Rua Antonio Dias Adorno- Av. Dr. Ferraz Alvin – Av. Roberto Gordon – Av. Dr. Ulisses Guimarães – Av. Piraporinha – Av. Antonio Piranga - Rua Paes Leme – Rua 27 de Março – Rua 26 de Abril – Rua Santa Cruz – Av. Dom João VI – Rua das Cerejeiras – Rua das Figueiras – Rua das Limeiras – Rua das Laranjeiras – Rua das Ameixeiras – Rua Paraguai – Rua Polônia – Av. Água Funda- Av. do Cursino – Rua Dr. Otacílio C. da Silveira – Rua Vergueiro – Rua Muriaé – Av. Dr. Gentil de Moura – Rua Eduardo Lantieri – Rua Tabor – Av. D. Pedro I – Av. Estado – Rua da Figueira – Rua do Gasômetro – Viaduto Diário Popular – Rua Fernando Sales – Rua 25 de Março

## Abrangência de Roteiro

Linha

**LINHA :154-SÃO BERNARDO CAMPO-GLICERIO**

Empresa

V.IMIGRANTES II

Regiões

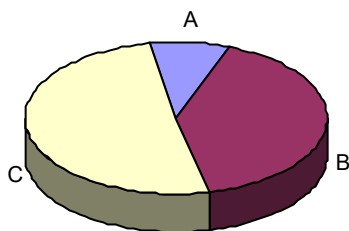
ABC, SUL ,

Consumo Médio Hab/U\$/ANO

1.309,70

### Estatísticas

Classe Social (%)



Distritos	População	A	B	C
São Bernardo do Campo	758.657	7,3%	31,8%	33,7%
Diadema	378.112	1,4%	19,7%	42,4%
Ipiranga	101.890	12,2%	34,5%	32,8%
Cambuci	29.596	11,8%	40,6%	30,4%
Brás	25.929	6,9%	37,4%	35,7%
<b>População Total</b>	<b>1.294.184</b>	<b>2,5%</b>	<b>11,8%</b>	<b>14,7%</b>

Fonte : Brasil em foco 20004

### Principais Vias Percorridas

Estrada Fukutara Yida – Rua João XXIII – Rua Norberto Esteves – Rua Maria Cardoso da Costa- Av. Samuel Aizemberg – Av. Humberto Alencar Castelo Branco –Rua Egito –Av. Edilu – Av. Isaac Aizemberg – Rua dos Bicos de Lacre- Av. Moinho Fabrini – Rua Antonio Pereira de Matos – Rua Carlos Aires – Rua Cunha Matos – Av. Robert Kennedy – Rua Benedito Conrado Filho – Rua Alfredo Calux – Rua Arcângelo Campanella – Av. Álvaro Guimarães – Av. Piraporinha – Av. das Nações Unidas – Av. Kennedy – Av. Sem.Vergueiro – Av. Winston Churchill – Av. Caminho do Mar – Rua Piagentini – Av. Dr. Rudge Ramos – Av. Marginal Esquerda da Rod. Anchieta – Rua Edmundo de Carvalho – Comp. Viário Escola de Eng.Mackenzi – Rua Bom Pastor - Rua Tabor – Av. D.Pedro I – Rua da Figueira – Rua do Gasômetro – Viaduto Diário Popular – Rua Fernandesw Sales – Rua 25 de Março –Rua Frederico Alvarenga – Av. do Estado –Rua Pedro Severiano – Rua Piedade

## Abrangência de Roteiro

Linha

### Linha 156 São Bernardo do Campo–Eldorado

Empresa

VIAÇÃO EXPRESSO SÃO BERNARDO

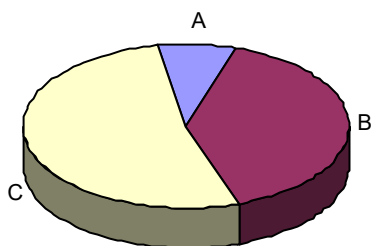
Regiões

SÃO BERNARDO, DIADEMA

Consumo Médio Hab/U\$/ANO

3.274,24

Classe Social (%)



### Estatísticas

Distritos	População	A	B	C
São Bernardo do Campo	758.657	7,3%	31,8%	33,7%
Diadema	378.112	1,4%	19,7%	42,4%
<b>População Total</b>	<b>1.136.769</b>	<b>5,3%</b>	<b>27,8%</b>	<b>36,6%</b>

Fonte : Brasil em foco 20004

### Principais Vias Percorridas

R Frei Ambrosio Oliveira Luiz , Rua André Mussolino , Avenida Nossa Senhora Dos Navegantes , Avenida Antônio Silvio Cunha Bueno , Avenida Nossa Senhora Das Graças , Avenida Eldorado , Avenida Casa Grande , Rua Antonio Parreira , Divisa Diadema/S.B.Campo , Rua Nossa Senhora de Fátima , Rua Nossa Senhora Lourdes , Rua Osasco , Avenida Humberto de Alencar C. Branco , Praça Giovanni Breda , Rua Ana Maria Martinez , Praça Pedro Marcom , Praça Antonio Rodrigues Filho , Rua Ana Maria Martines , Avenida João Firmino Passagem sob via Anchieta , Praça Kasato Maru , Rua Frei Gaspar , Avenida Brigadeiro Faria Lima , Praça Zanella , Avenida Brigadeiro Faria Lima , Praça Miguel Etchenique , Retorno , Avenida Brigadeiro Faria Lima , Praça Vicente Zincaglia , Praça Brasil , Avenida Brigadeiro Faria Lima , Praça Lauro Gomes , Avenida Brigadeiro Faria Lima , Praça Samuel Sabatini , Avenida Pereira Barreto , Avenida Getúlio Vargas , Praça Isidoro Marcioni , Avenida Getúlio Vargas , Praça da Árvore , Avenida Getúlio Vargas.

## Abrangência de Roteiro

Linha

### Linha 255 São Bernardo do Campo–Piraporinha

Empresa

VIAÇÃO EXPRESSO SÃO BERNARDO

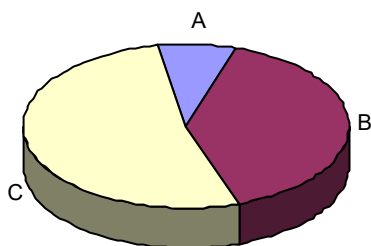
Regiões

SÃO BERNARDO, DIADEMA

Consumo Médio Hab/U\$/ANO

3.274,24

Classe Social (%)



### Estatísticas

Distritos	População	A	B	C
São Bernardo do Campo	758.657	7,3%	31,8%	33,7%
Diadema	378.112	1,4%	19,7%	42,4%
<b>População Total</b>	<b>1.136.769</b>	<b>5,3%</b>	<b>27,8%</b>	<b>36,6%</b>

Fonte : Brasil em foco 20004

### Principais Vias Percorridas

Avenida Dona Ida C. Magrini /Rua Comendador Januário da Cunha Barbosa , Avenida Fagundes de Oliveira , Avenida Piraporinha , Praça Bom Jesus de Piraporinha , Retorno , Rua Jurubatuba , Divisa Diadema/S. b. do Campo , Avenida Humberto de Alencar Castelo Branco , Praça Luiza Nunes Coelho , Avenida Humberto de Alencar Castelo Branco , Praça Giovanni Breda , Rua Ana Maria Martinez , Praça Pedro Marcon , Praça Antonio Rodrigues Filho , Rua Ana Maria Martinez , Avenida João Firmino , Passagem sob Via Anchieta , Praça Kasato Maru , Rua Frei Gaspar , Avenida Brigadeiro Faria Lima , Praça Zanella , Avenida Brigadeiro Faria Lima , Praça Miguel Etchenique , Retorno , Avenida Brigadeiro Faria Lima , Praça Vicente Zingareia , Praça Brasil - - Avenida Brigadeiro Faria Lima , Praça Lauro Gomes , Avenida Brigadeiro Faria Lima , Praça Samuel Sabatini , Avenida Lucas Nogueira Garres , Rua Jurubatuba , Terminal Metropolitano do Paço Municipal.



## Abrangência de Roteiro

Linha

**Linha 305 São Bernardo do Campo – Piraporinha**

Empresa

VIAÇÃO EXPRESSO SÃO BERNARDO

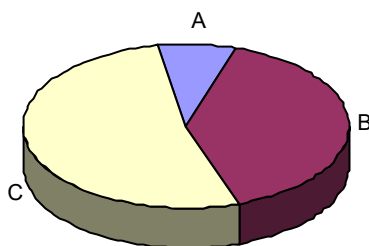
Regiões

SÃO BERNARDO, DIADEMA

Consumo Médio Hab/U\$/ANO

3.274,24

Classe Social (%)



### Estadísticas

Distritos	População	A	B	C
São Bernardo do Campo	758.657	7,3%	31,8%	33,7%
Diadema	378.112	1,4%	19,7%	42,4%
<b>População Total</b>	<b>1.136.769</b>	<b>5,3%</b>	<b>27,8%</b>	<b>36,6%</b>

Fonte : Brasil em foco 20004

### Principais Vias Percorridas

Rua das Sequiosas , Rua Carlos Copeinsky , Rua Ministro Edgar da Costa , Rua Min. Nelson Hungria , Rua Min. Frederico Barreto , Rua Afonso Albuquerque , Rua Largo da Mangueira , Est. dos Casa , Avenida Capitão Casa , Praça Jean Peaget , Avenida Capitão Casa , Viaduto Sobre a Via Anchieta , Praça Miguel Etchenique , Avenida Brigadeiro Faria Lima , Praça Vicente Zingaglia , Praça Brasil , Avenida Brigadeiro Faria Lima , Praça Lauro Gomes , Avenida Brigadeiro Faria Lima , Praça Samuel Sabatini , Avenida Lucas Nogueira Garcez , Viaduto Sobre a via Anchieta - Praça Ibraim de Almeida Nobre , Avenida das Nações Unidas , Praça Wallace Simonsen , Viaduto Sobre a Anchieta , Acesso a Via Anchieta , Avenida Marginal Direita Via Anchieta , Rua Carlos Álvaro Guimarães , Rua Arcangelo Campanella , Rua Alfredo Calux , Rua Benedito Cornado Filho , Avenida Robert Kennedy , Retorno - Avenida Robert Kennedy , Rua Bueno Paiva , Avenida Moinho Fabrini , Rua dos Bicos de Lacre , Avenida Isaac Aizemberg , Avenida Dona Ida C. Magrini/Avenida Fagundes de Oliveira , Avenida Piraporinha , Praça Dom Jesus de Piraporinha , retorno , Divisa Diadema/SBCampo , Avenida Humberto de Alencar Castelo Branco , Rua Egitto - Avenida Edill , Avenida Isaac Aizemberg , Rua dos Bicos de Lacre , Avenida Moinho Fabrini , Rua Antonio Pereira de Matos , Avenida Robert Kennedy , retorno , Avenida Robert Kennedy , Rua Benedito Conrado Filho , Rua Alfredo Calux , Rua Arcangelo Campanella , Avenida Álvaro Guimarães , Avenida Piraporinha - Viaduto Sobre a via Anchieta , Avenida das Nações Unidas , Avenida Lucas Nogueira Garces , Praça Samuel Sabatini , Avenida Brigadeiro Faria Lima , Praça Miguel Etchenique , Avenida Capitão Casa , Praça Jean Peaget , Avenida Capitão Casa , Estr. dos Casa , Avenida Isaac Aizemberg , Avenida Edilo , Rua Costa Rica , Rua Grécia , Rua Egitto , Avenida Humberto de Alencar Castelo Branco , Divisa SBCampo/Diadema , Rua Jurubatuba , Rua Professor Altina de Campos , Rua João Mendes , Avenida Fagundes de Oliveira , Avenida Nossa Ida C. Magrini , Rua Frei Vicente de Salvador , Rua George Rexroth , Rua Padre Donizete - Avenida Nossa Ida C. Magrini/Rua Conde Januário da Cunha Barbosa.