

Abrangência de Roteiro

Linha

307 B1 – Carapicuíba (Cohab5) – Cotia (Granja Viana)

Empresa

VIAÇÃO DEL REY

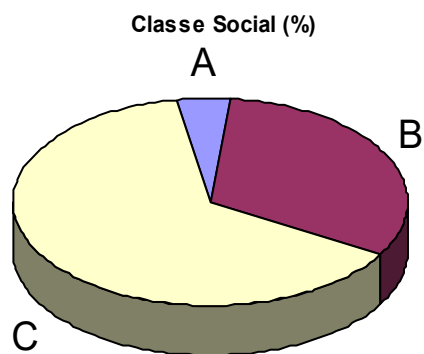
Regiões

CARAPICUIBA , COTIA

Consumo Médio Hab/U\$/ANO

2.388,39

Estadísticas



Distritos	População	A	B	C
Carapicuíba	369.391	1,4%	19,5%	42,0%
Cotia	165.930	5,8%	21,0%	36,4%
População Total	535.321	2,7%	20,0%	40,4%

Fonte : Brasil em foco 2004

Principais Vias Percorridas

Praça da Arvore, Av. Tancredo Neves, Rua guapiuva, Parque Jandaia, Av. Marginal, Estrada da Fazendinha, Av. São Camilo, Acesso Raposo Tavares Km 23,5, Rodovia Raposo Tavares Km 24,5, Rua José Felix de Oliveira.

Abrangência de Roteiro

Linha

307 – Carapicuíba (Centro) – Cotia (Granja Viana)

Empresa

VIAÇÃO DEL REY

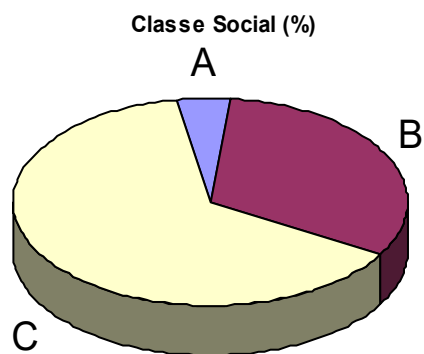
Regiões

CARAPICUIBA , COTIA

Consumo Médio Hab/U\$/ANO

2.388,39

Estadísticas



Distritos	População	A	B	C
Carapicuíba	369.391	1,4%	19,5%	42,0%
Cotia	165.930	5,8%	21,0%	36,4%
População Total	535.321	2,7%	20,0%	40,4%

Fonte : Brasil em foco 2004

Principais Vias Percorridas

Termianl Carapicuíba, Rua Max Zedron, Rua Diógenes de Lima, Av. Dep. Emilio Carlos, Praça Toufic Julian, Av. Celeste, Av. Miriam, Av. Inocência Seráfico, Estrada da Fazendinha, Av. São Camilo, Acesso Raposo Tavares Km 23,5, Rodovia Raposo Tavares Km 24,5, Rua José Felix de Oliveira, Rua Raposo Tavares, Av. Sonia Maria, Acesso ao Terminal Carapicuíba, Termina Carapicuíba.

Abrangência de Roteiro

Linha

320 – Carapicuíba (Pq.Jandaia) – Barueri (Alphaville)

Empresa

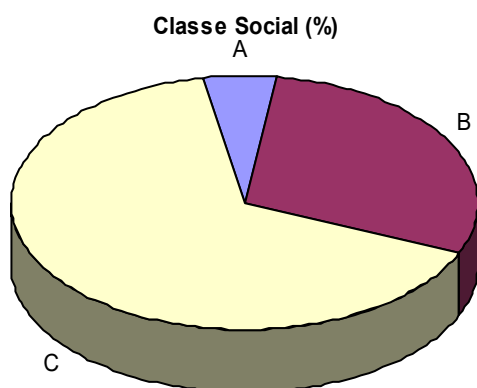
VIAÇÃO DEL REY

Regiões

CARAPICUIBA , BARUERI

Consumo Médio Hab/U\$/ANO

2.811,08



Estatísticas

Distritos	População	A	B	C
Carapicuíba	369.391	1,4%	19,5%	42,0%
Barueri	218.077	6,9%	18,5%	45,8%
População Total	587.468	3,4%	19,4%	43,9%

Fonte : Brasil em foco 2004

Principais Vias Percorridas

Rua Dr. Wilson Vieira Rodrigues, Av. Marginal Rib. Carapicuíba, Acesso a Cohab 5, Av. Pres. Tancredo de A Neves, Rua Silveira Reis, Praça da Arvore, Av. Integração, Av. Autonomista, Estação Km 21, Av. Rui Barbosa, Av. Sonia Maria, Rua da Consolação, Alameda Piracema, Alameda Araguaia, Alameda Rio Negro, Alameda Tocantins, Alameda Juruá, Alameda Purus, Alameda Mamore, Av. Dep. Emilio Carlos, Terminal Km 21, Rua da Graça, Acesso a Av. Marginal Rib. Carapicuíba.

Abrangência de Roteiro

Linha

392 – Carapicuíba (Jd.Ana Estela) – Barueri (Alphaville)

Empresa

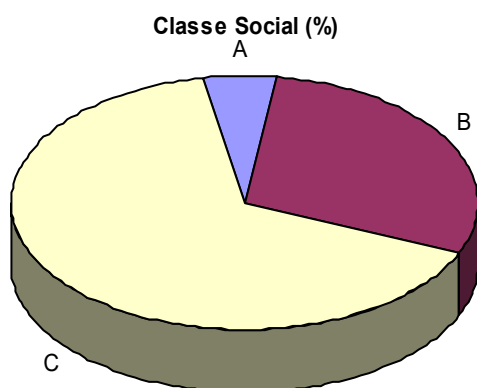
VIAÇÃO DEL REY

Regiões

CARAPICUIBA , BARUERI

Consumo Médio Hab/U\$/ANO

2.811,08



Estatísticas

Distritos	População	A	B	C
Carapicuíba	369.391	1,4%	19,5%	42,0%
Barueri	218.077	6,9%	18,5%	45,8%
População Total	587.468	3,4%	19,4%	43,9%

Fonte : Brasil em foco 2004

Principais Vias Percorridas

Rua Nova Independência, Estrada da Fazendinha, Estrada do Jacarandá, Largo do Tonato, Estrada do Pequia, Largo do Benelu, Estrada das Acácias, Largo Vila Menck, Estrada do Aderdo, Av. Marginal, Rua Quarenta, Rua Inúbia Paulista, Rua Margarida Galvão, Rua Gália, Av. Bárbara H. Capriotti, Av. Dante Carraro, Av. Rui Barbosa, Av. Dep.Emilio Carlos, Centro de Carapicuíba, Acesso Av. Gustavo Correa, Av. Consolação, Trevo Tamboré, Alameda Piracema, Av. Aruana, Av. Tucunaré, Av. Mackenzie, Av. Paiol Velho, Alameda Amazonas, Túnel Alameda Araguaia, Alameda Araguaia, Alameda Surubiju, Av. Dib Sauaia Neto, Rua São Paulo, Trevo de Alphaville, Túnel Alphaville, Alameda Tucunaré, Rotatória Tamboré, Ponte sobre o Rio Tietê, Acesso a Av. Dep. Emilio Carlos.

Abrangência de Roteiro

Linha

448 – Carapicuíba (Pq.Jandaia) – Barueri (Tamboré)

Empresa

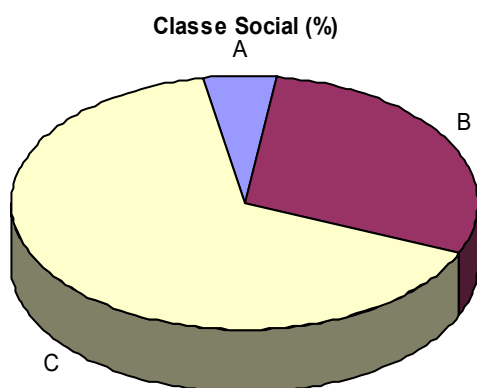
VIAÇÃO DEL REY

Regiões

CARAPICUIBA , BARUERI

Consumo Médio Hab/U\$/ANO

2.811,08



Estadísticas

Distritos	População	A	B	C
Carapicuíba	369.391	1,4%	19,5%	42,0%
Barueri	218.077	6,9%	18,5%	45,8%
População Total	587.468	3,4%	19,4%	43,9%

Fonte : Brasil em foco 2004

Principais Vias Percorridas

Rua Wilson Vieira Rodrigues, Av. Marginal Rib. Carapicuíba, Acesso a Cohab 5, Av. Pres. Tancredo de Neves, Rua Silveira Reis, Praça da Arvore, Av. Integração, Av. Autonomista, Estação Km 21, Av. Rui Barbosa, Av. Sonia Maria, Rua da Consolação, Alameda Piracema, Alameda Araguaia, Alameda Araguacema, Alameda Caiapós, Av. Ceci, Acesso Cond. Tamboré 01, Alameda Aruana, Alameda Tucunaré, Av. Mackenzie, Av. Paiol Velho, Acesso Residencial Zero, Acesso Tênis Clube, Alameda Mamoré, Acesso Residencial 01, Alameda Rio Negro, Terminal Km 21, Rua da Garça, Acesso a Av. Marginal Rib. Carapicuíba

Abrangência de Roteiro

Linha

449 – Carapicuíba (Pq. Jandaia) – Sant. do Parnaíba (R10)

Empresa

VIAÇÃO DEL REY

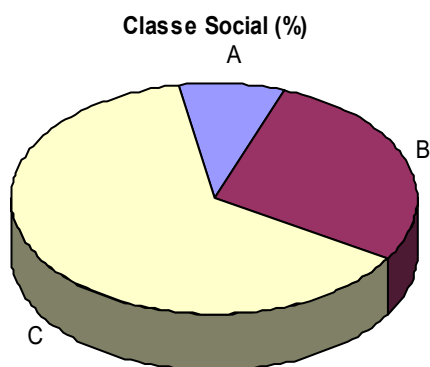
Regiões

CARAPICUIBA , BARUERI , SANTANA DO PARNAÍBA

Consumo Médio Hab/U\$/ANO

3.092,87

Estadísticas



Distritos	População	A	B	C
Carapicuíba	369.391	1,4%	19,5%	42,0%
Barueri	218.077	6,9%	18,5%	45,8%
Santana de Parnaíba	90.019	19,1%	13,9%	29,7%
População Total	677.487	5,5%	18,6%	41,9%

Fonte : Brasil em foco 2004

Principais Vias Percorridas

Rua Wilson Vieira Rodrigues, Av. Marginal Rib. Carapicuíba, Acesso a Cohab 5, Av. Pres. Tancredo de A Neves, Rua Silveira Reis, Praça da Arvore, Av. Integração, Av. Autonomista, Estação Km 21, Av. Rui Barbosa, Av. Sonia Maria, Rua da Consolação, Alameda Piracema, Alameda Araguaia, Alameda Rio Negro, Alameda Purus, Alameda Mamore, Av. Alphaville, Acesso ao Residencial 03, Acesso ao Residencial 04, Av. Yojiro Tanaka, Acesso ao Residencial 06, Acesso ao Residencial 09, Acesso Residencial 10, Acesso Residencial 05, Acesso Residencial 02, Av. Dep. Emilio Carlos, Terminal Km 21, Rua da Garça, Acesso a Marginal R. Carapicuíba.

Abrangência de Roteiro

Linha

450 – Carapicuíba (Jd. Novo Horizonte) – Barueri (Alphaville)

Empresa

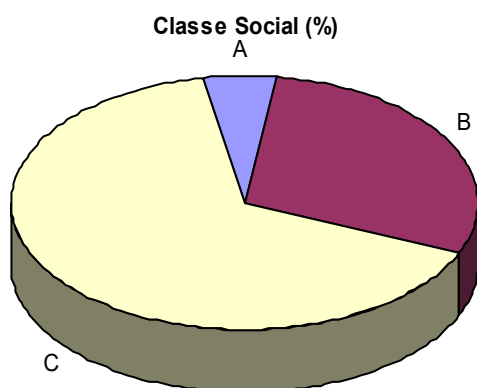
VIAÇÃO DEL REY

Regiões

CARAPICUIBA , BARUERI

Consumo Médio Hab/U\$/ANO

2.811,08



Estatísticas

Distritos	População	A	B	C
Carapicuíba	369.391	1,4%	19,5%	42,0%
Barueri	218.077	6,9%	18,5%	45,8%
População Total	587.468	3,4%	19,4%	43,9%

Fonte : Brasil em foco 2004

Principais Vias Percorridas

Av. Plutão, Av. Júpiter, Rua Andrômeda, Rua Juscelino Kubstcheck, Estrada Ondas Verdes, Rua Itajubá, Distr. Indl. Santa Tereza, Rua Eduardo A . Mesquita, Av. Marginal Rib. Carapicuíba, Acesso a Cohab 05, Av. Pres. Tancredo de A Neves, Rua Silveira Reis, Praça da Arvore, Av. Integração, Av. Autonomista, Estação Km 21, Av. Rui Barbosa, Av. Sonia Maria, Rua da Consolação, Alameda Piracema, Alameda Araguaia, Alameda Rio Negro, Alameda Tocantins, Alameda Juruá, Av. Dep. Emilio Carlos, Terminal Km 21, Rua da Garça, Acesso a Marginal R. Carapicuíba.

Abrangência de Roteiro

Linha

012 - JARDIM TONATO / CARAPICUIBA

Empresa

VIAÇÃO DEL REY

Regiões

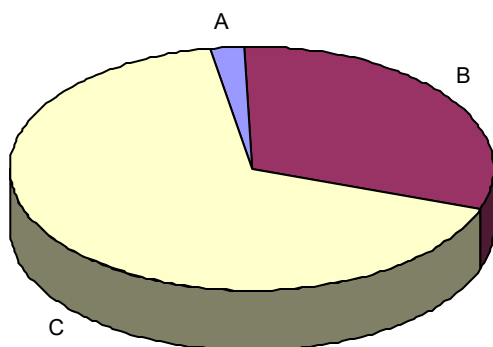
CARAPICUIBA

Consumo Médio Hab/U\$/ANO

2.139,13

Estadísticas

Classe Social (%)



Distritos	População	A	B	C
Carapicuíba	369.391	1,4%	19,5%	42,0%
População Total	369.391	1,4%	19,5%	42,0%

Fonte : Brasil em foco 2004

Principais Vias Percorridas

Estrada Dr. Miguel V. Figueredo, Lagoa Seca, Estrada do Jacarandá, Largo do Tonato, Estrada da Fazendinha, Av. Inocêncio Seráfico, Av. Miriam, Rua Raposo Tavares, Av. Sonia Maria, Acesso ao Terminal Carapicuíba, Terminal Carapicuíba, Rua Max Zedron, Rua Diógenes Ribeiro de Lima, Av. Dep. Emilio Carlos, Praça Toufic Julian, Av. Celeste.

Abrangência de Roteiro

Linha

014 - JARDIM ANA ESTELA / CARAPICUIBA

Empresa

VIAÇÃO DEL REY

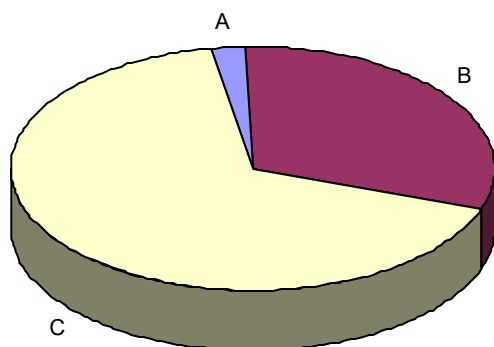
Regiões

CARAPICUIBA

Consumo Médio Hab/U\$/ANO

2.139,13

Classe Social (%)



Estadísticas

Distritos	População	A	B	C
Carapicuíba	369.391	1,4%	19,5%	42,0%
População Total	369.391	1,4%	19,5%	42,0%

Fonte : Brasil em foco 2004

Principais Vias Percorridas

Estrada Dr. Miguel V. Figueredo, Lagoa Seca, Rua Monte Azul Paulista, Rua Natividade da Serra, Rua Novo Horizonte, Rua Pirapora do Bom Jesus, Rua Paraguaçu Paulista, Estrada da Fazenda, Av. Inocencio Seráfico, Av. Miriam, Rua Raposo Tavares, Av. Sonia Maria, Acesso ao Terminal Carapicuíba, Terminal Carapicuíba, Rua Max Zedron, Rua Diógenes Ribeiro de Lima, Av. Dep. Emilio Carlos, Praça Toufic Julian, Av. Celeste

Abrangência de Roteiro

Linha

015 - VILA DIRCE / CARAPICUIBA

Empresa

VIAÇÃO DEL REY

Regiões

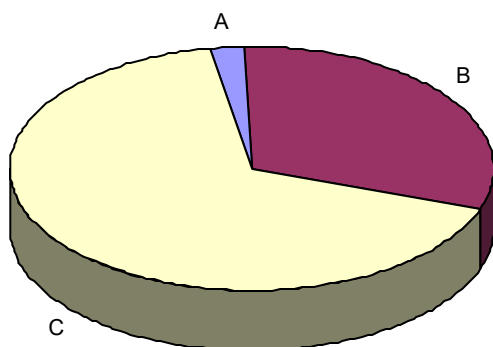
CARAPICUIBA

Consumo Médio Hab/U\$/ANO

2.139,13

Estatísticas

Classe Social (%)



Distritos	População	A	B	C
Carapicuíba	369.391	1,4%	19,5%	42,0%
População Total	369.391	1,4%	19,5%	42,0%

Fonte : Brasil em foco 2004

Principais Vias Percorridas

Rua Joaquim G. Rodrigues, Av. Inocêncio Seráfico, Av. Mirian, Rua Raposo Tavares, Av. Rui Barbosa, Av. Sonia Maria, Acesso ao Terminal, Terminal Carapicuíba, Rua Max Zedron, Rua Diógenes Ribeiro de Lima, Av. Dep. Emilio Carlos, Praça Toufic Julian, Av. Celeste, Rua Pilar do Sul.

Abrangência de Roteiro

Linha

016 - JARDIM SANTA BRIGIDA / CARAPICUIBA

Empresa

VIAÇÃO DEL REY

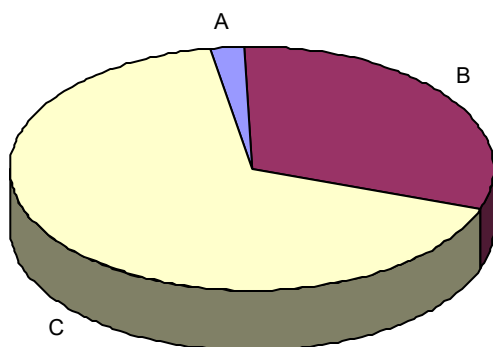
Regiões

CARAPICUIBA

Consumo Médio Hab/U\$/ANO

2.139,13

Classe Social (%)



Estadísticas

Distritos	População	A	B	C
Carapicuíba	369.391	1,4%	19,5%	42,0%
População Total	369.391	1,4%	19,5%	42,0%

Fonte : Brasil em foco 2004

Principais Vias Percorridas

Rua Joaquim G. Rodrigues, Av. Inocêncio Seráfico, Av. Miriam, Rua Raposo Tavares, Av. Rui Barbosa, Av. Sonia Maria, Acesso ao Terminal Carapicuíba, Terminal Carapicuíba, Rua Max Zedron, Rua Diógenes Ribeiro de Lima, Av. Dep. Emilio Carlos, Praça Toufic Julian, Av. Celeste, Rua Pilar do Sul.

Abrangência de Roteiro

Linha

017 - JARDIM VELOSO / CARAPICUIBA

Empresa

VIAÇÃO DEL REY

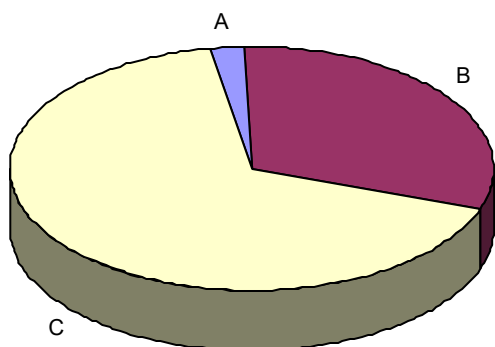
Regiões

CARAPICUIBA

Consumo Médio Hab/U\$/ANO

2.139,13

Classe Social (%)



Estadísticas

Distritos	População	A	B	C
Carapicuíba	369.391	1,4%	19,5%	42,0%
População Total	369.391	1,4%	19,5%	42,0%

Fonte : Brasil em foco 2004

Principais Vias Percorridas

Rua Maria Cândida, Av. Jatobá, Av. Inocêncio Seráfico, Av. Miriam, Av. Corifeu de Azevedo Marques, Av. Rui Barbosa, Av. Sonia Maria, Acesso ao Terminal Carapicuíba, Terminal Carapicuíba, Rua Max Zedron, Rua Diógenes Ribeiro de Lima, Av. Dep. Emilio Carlos, Praça Toufic Julian, Av. Celeste, Rua Catagua, Rua Antonio Teixeira Lacerda.

Abrangência de Roteiro

Linha

018 - JARDIM GUAPIUVA / CARAPICUIBA

Empresa

VIAÇÃO DEL REY

Regiões

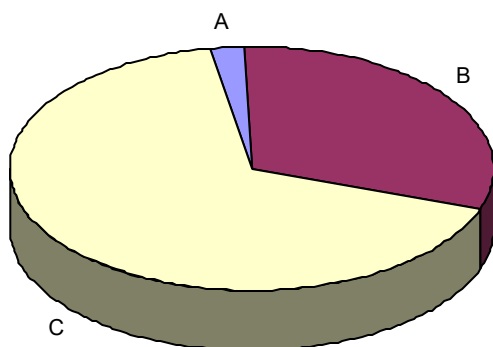
CARAPICUIBA

Consumo Médio Hab/U\$/ANO

2.139,13

Estadísticas

Classe Social (%)



Distritos	População	A	B	C
Carapicuíba	369.391	1,4%	19,5%	42,0%
População Total	369.391	1,4%	19,5%	42,0%

Fonte : Brasil em foco 2004

Principais Vias Percorridas

Estrada do Gopiuva, Rua Derivan Araújo de Castro, Rua Tenente Jose Nogueira, Rua Henrique Gomes de Jesus, Rua Maria B.Melo Lincoln, Rua Jose Altemir Pereira, Rua Damian Vitanov, Rua Benedita Dionísia, Rua Geraldo Soares Xavier, Rua Aparício Rodrigues, Av. Marginal Ribeirão, Rua Benedita Rosa, Estrada do Gopiuva, Largo Guapiuva, Estrada da Guabiroba, Posto de Saúde S. Estevan, Estrada da Guabiroba, Av. Inocêncio Seráfico, Av. Mirim, Av. Corifeu de A .Marques, Av. Rui Barbosa, Av. Sonia Maria, Acesso ao Terminal Carapicuíba, Terminal Carapicuíba, Rua Max Zedron, Rua Diógenes Ribeiro de Lima, Av. Dep. Emilio Carlos, Praça Toufic Julian, Av. Celeste.

Abrangência de Roteiro

Linha

019 - VILA MENCK / CARAPICUIBA

Empresa

VIAÇÃO DEL REY

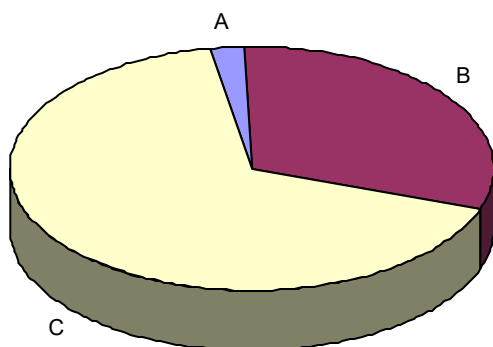
Regiões

CARAPICUIBA

Consumo Médio Hab/U\$/ANO

2.139,13

Classe Social (%)



Estadísticas

Distritos	População	A	B	C
Carapicuíba	369.391	1,4%	19,5%	42,0%
População Total	369.391	1,4%	19,5%	42,0%

Fonte : Brasil em foco 2004

Principais Vias Percorridas

Rua Queluz, Rua Registro, Rua Restinga, Rua Sabino, Rua Quatá, Rua Rafard, Estrada do Jathay, Estrada do Aderdo, Largo Vila Menck, Estrada Tamburi, Av. Inocêncio Seráfico, Av. Miriam, Rua Raposo Tavares, Av. Sonia Maria, Acesso ao Terminal Carapicuíba, Terminal Carapicuíba, Rua Max Zedron, Rua Diógenes Ribeiro de Lima, Av. Dep. Emilio Carlos, Praça Toufic Julian, Av. Celeste.

Abrangência de Roteiro

Linha

020 - JARDIM ROSEIRA / CARAPICUIBA

Empresa

VIAÇÃO DEL REY

Regiões

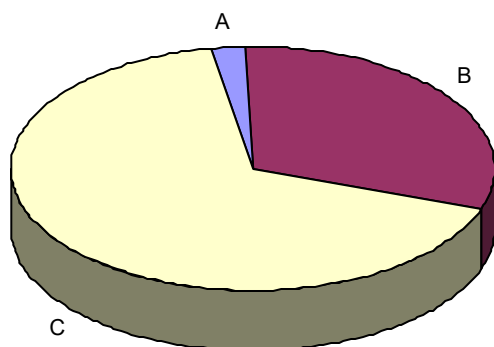
CARAPICUIBA

Consumo Médio Hab/U\$/ANO

2.139,13

Estadísticas

Classe Social (%)



Distritos	População	A	B	C
Carapicuíba	369.391	1,4%	19,5%	42,0%
População Total	369.391	1,4%	19,5%	42,0%

Fonte : Brasil em foco 2004

Principais Vias Percorridas

Estrada do Jacarandá, Estrada das Acácias, Rua Itapetinga, Rua Paranapanema, Rua Cesário Danja, Rua Charqueada, Rua Cordeirópolis, Rua Carapicuíba, Av. Inocêncio Seráfico, Av. Miriam, Rua Raposo Tavares, Av. Sonia Maria, Acesso ao Terminal Carapicuíba, Terminal Carapicuíba, Rua Max Zedron, Rua Diógenes Ribeiro de Lima, Av. Dep. Emilio Carlos, Praça Toufic Julian, Av. Celeste, Estrada Tambury, Largo Vila Menck, Estrada das Acácias, Estrada do Pequia, Estrada do Jacarandá.

Abrangência de Roteiro

Linha

021 - VILA CAPRIOTTI / CARAPICUIBA

Empresa

VIAÇÃO DEL REY

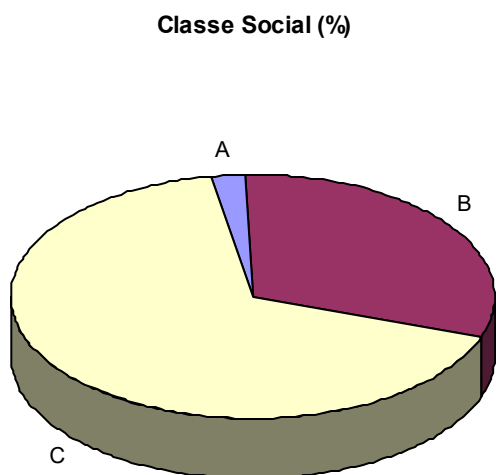
Regiões

CARAPICUIBA

Consumo Médio Hab/U\$/ANO

2.139,13

Estadísticas



Distritos	População	A	B	C
Carapicuíba	369.391	1,4%	19,5%	42,0%
População Total	369.391	1,4%	19,5%	42,0%

Fonte : Brasil em foco 2004

Principais Vias Percorridas

Estrada do Jacarandá, Rua Oiticica, Rua Amélia Marques Oliveira, Rua Teolandia, Rua Amélia R. San. Martin, Rua Los Angeles, Rua Kansas, Rua Vasilissa Zootei, Rua Abelardo Gurjão, Rua José Gurjão Cotrin, Estrada Dr. Egidio Vitorelo, Largo Tonato, Estrada do Pequia, Av. Inocêncio Seráfico, Av. Miriam, Av. Corifeu de A. Marques, Av. Rui Barbosa, Av. Sonia Maria, Acesso ao Terminal Carapicuíba, Terminal Carapicuíba, Rua Max Zedron, Rua Diógenes Ribeiro de Lima, Av. Dep. Emilio, Carlos, Praça Toufic Julian, Av. Celeste, Av. Felisberto P. Santiago, Rua José Fortunato, Rua Alcides Mendes de Barros, Rua Eugenio F. Vasconcelos, Rua Serra da Canastra, Rua Serra do Espinhaço, Rua Serra do Estrondo.

Abrangência de Roteiro

Linha

022 - PQ JANDAIA / ESTAÇÃO KM 21

Empresa

VIAÇÃO DEL REY

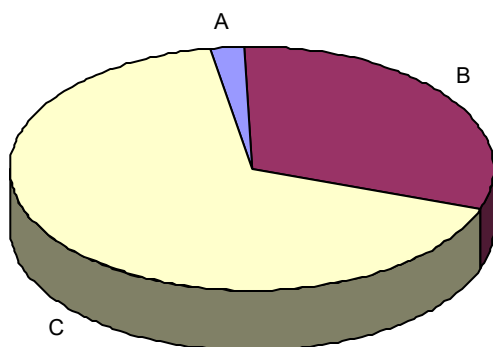
Regiões

CARAPICUIBA

Consumo Médio Hab/U\$/ANO

2.139,13

Classe Social (%)



Estadísticas

Distritos	População	A	B	C
Carapicuíba	369.391	1,4%	19,5%	42,0%
População Total	369.391	1,4%	19,5%	42,0%

Fonte : Brasil em foco 2004

Principais Vias Percorridas

Rua Derivan A . de Castro, Rua Fortunato Grilenzone, Av. Marginal Rib. Carapicuíba, Acesso ao Jardim Guapiuva, Av. Marginal Rib. Carapicuíba, Acesso ao Jardim São Daniel, Acesso a Cohab 5, Parque dos Paturis, Rua das Garças, Terminal Km 21, Rua Aparício Rodrigues, Rua Geraldo Xavier, Rua Benedita Dionísia, Rua Damian Vitanov, Rua Jose Artens Pereira, Av. Maria Benedita M. Lincon, Rua Henrique G. de Jesus, Rua Tem. Jose Nogueira.

Abrangência de Roteiro

Linha

023 - JARDIM ANGELICA / ESTAÇÃO KM 21

Empresa

VIAÇÃO DEL REY

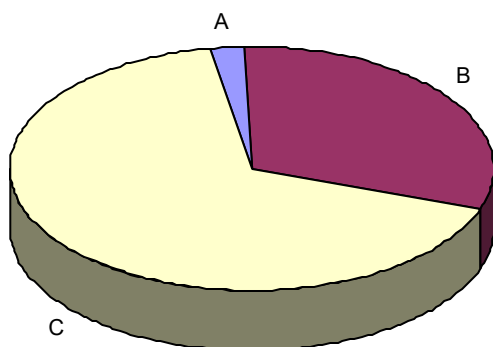
Regiões

CARAPICUIBA

Consumo Médio Hab/U\$/ANO

2.139,13

Classe Social (%)



Estadísticas

Distritos	População	A	B	C
Carapicuíba	369.391	1,4%	19,5%	42,0%
População Total	369.391	1,4%	19,5%	42,0%

Fonte : Brasil em foco 2004

Principais Vias Percorridas

Estrada Egidio Vitorelo, Largo Tonato, Estrada do Jacarandá, Rua Pico da Bandeira, Rua Serra do Estrondo, Rua Serra do Espinhaço, Rua Serra da Canastra, Rua Ernestina Vieira, Pronto Socorro Vila Dirce, Av. Inocêncio Seráfico, Estrada Embirussu, Rua Peruíbe, Rua Pereira Barreto, Rua Penapolis Rua Joaquim G. Rodrigues, Estrada do Gopiuva, Rua Derivan Araújo Castro, Rua Tenente Jose Nogueira, Rua Henrique Gomes de Jesus, Rua Maria Benedita M. Lincoln, Av. Marginal Rib. Carapicuíba, Rua das Graças, Terminal Km 21, Rua Pinhal, Rua Penapolis, Rua Pilar do Sul.

Abrangência de Roteiro

Linha

024 - COHAB 5 / CARAPICUIBA

Empresa

VIAÇÃO DEL REY

Regiões

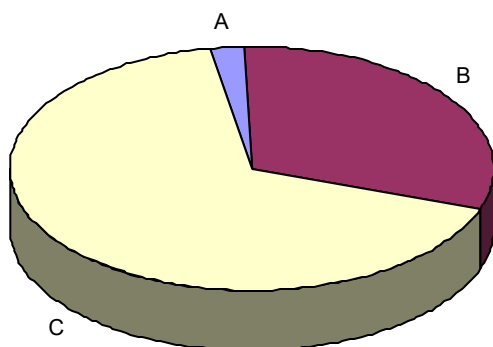
CARAPICUIBA

Consumo Médio Hab/U\$/ANO

2.139,13

Estatísticas

Classe Social (%)



Distritos	População	A	B	C
Carapicuíba	369.391	1,4%	19,5%	42,0%
População Total	369.391	1,4%	19,5%	42,0%

Fonte : Brasil em foco 2004

Principais Vias Percorridas

Av. Pres. Tancredo Neves, Rua Silveirra Reis, Praça da Arvore, Av. Integração, Rua das Graças, Terminal Km 21, Av. Rui Barbosa, Av. Sonia Maria, Acesso ao Terminal Carapicuíba, Terminal Carapicuíba, Rua Max Zedron, Rua Diógenes Ribeiro de Lima, Av. Dep. Emilio Carlos.

Abrangência de Roteiro

Linha

024/21 - COHAB 5 / ESTAÇÃO KM 21

Empresa

VIAÇÃO DEL REY

Regiões

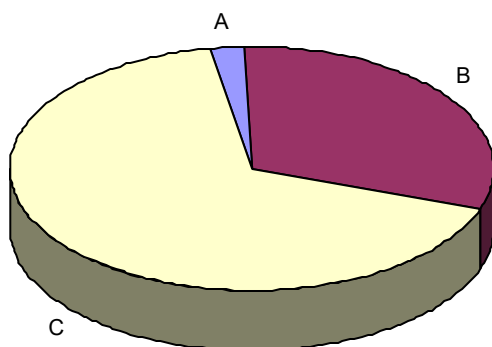
CARAPICUIBA

Consumo Médio Hab/U\$/ANO

2.139,13

Estatísticas

Classe Social (%)



Distritos	População	A	B	C
Carapicuíba	369.391	1,4%	19,5%	42,0%
População Total	369.391	1,4%	19,5%	42,0%

Fonte : Brasil em foco 2004

Principais Vias Percorridas

Av. Pres. Tancredo Neves, Rua Silveira Reis, Praça da Arvore, Av. Integração, Rua das Graças, Terminal Km 21.

Abrangência de Roteiro

Linha

025 - JARDIM POPULAR / CARAPICUIBA

Empresa

VIAÇÃO DEL REY

Regiões

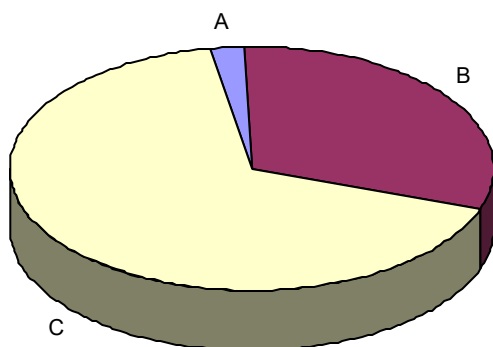
CARAPICUIBA

Consumo Médio Hab/U\$/ANO

2.139,13

Estadísticas

Classe Social (%)



Distritos	População	A	B	C
Carapicuíba	369.391	1,4%	19,5%	42,0%
População Total	369.391	1,4%	19,5%	42,0%

Fonte : Brasil em foco 2004

Principais Vias Percorridas

Conjunto 120 casas, Estrada do Jacarandá, Estrada das Acácias, Largo Vila Mnck, Estrada do Tambury, Av. Inocêncio Seráfico, Av. Miriam, Av. Corifeu de A . Marques, Av. Rui Barbosa, Av. Sonia Maria, Acesso ao Terminal Carapicuíba, Terminal Carapicuíba, Rua Diógenes Ribeiro de Lima, Av. Dep. Emilio Carlos, Praça Toufic Julian, Av. Celeste.