

Abrangência de Roteiro

Linha

395 - Metrô São Judas - Itapecerica

Empresa

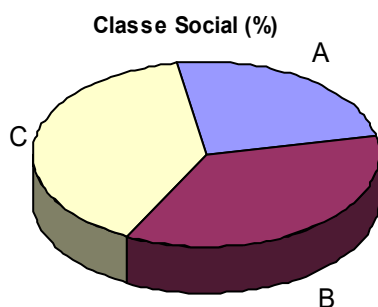
VIAÇÃO MIRACATIBA

Regiões

ITAPECERICA - SUL

Consumo Médio Hab/U\$/ANO

5.435,66



Estatísticas

Distritos	População	A	B	C
Embú - Guaçu	65.350	1,8%	17,7%	37,2%
Moema	73.458	53,5%	29,7%	9,9%
Campo Belo	68.686	38,9%	33,6%	16,8%
Jabaquara	220.651	12,0%	31,2%	31,1%
Socorro	40.294	13,3%	38,3%	29,2%
Santo Amaro	62.394	33,3%	36,7%	17,5%
Jardim Angêla	253.333	0,6%	12,6%	42,1%
População Total	784.166	17,5%	25,4%	28,1%

Fonte : Brasil em foco 2004

Principais Vias Percorridas

Av. Itacira, Av. Piassanguaba, Av. Jabaquara, Av. dos Bandeirantes, Al. dos Arapanés, Av. Ibirapuera, Av. Ver. José Diniz, Av. Santo Amaro, R. Dr. Antônio Bento, Av. Adolfo Pinheiros, R. Carlos Gomes, R. João Alfredo, Av. Vítor Manzini, Lgo. do Socorro, Av. Guarapiranga, Estrada M'Boi Mirim, Estrada do Embú-Guaçú.

Abrangência de Roteiro

Linha

009 – Embú Guaçu – Santo Amaro

Empresa

VIAÇÃO INDEPENDENCIA

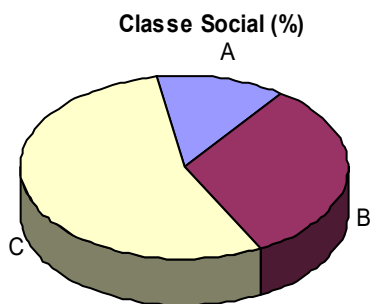
Regiões

ITAPECERICA - SUL

Consumo Médio Hab/U\$/ANO

3.973,89

Estadísticas



Distritos	População	A	B	C
Embú - Guaçu	65.350	1,8%	17,7%	37,2%
Jardim Angêla	253.333	0,6%	12,6%	42,1%
Socorro	40.294	13,3%	38,3%	29,2%
Santo Amaro	62.394	33,3%	36,7%	17,5%
População Total	421.371	7,7%	19,5%	33,2%

Fonte : Brasil em foco 2004

Principais Vias Percorridas

R. Manoel Elói do Nascimento - R. Amador Bueno - R. Br. do Rio Branco - R. Suzana Rodrigues - Lgo. Boneville - Al. Sto. Amaro - Pr. D. Francisco de Souza - Av. Vítor Manzini - Ponte do Socorro - Lgo. do Socorro - Av. Guarapiranga - Av. Santos Dias da Silva - Divisa SP/Itapecerica da Serra - Estr. M'Boi Mirim - Lgo. do Crispim - Estr. do Embú-Guaçu - R. Cel. Luís Tenório de Brito - R. Boa Vista - Pr. Inácio Pires de Moraes - R. Boa Vista - R. Fernando Pires de Moraes - R. N. Sra. de Fátima - R. Dr. Rubem Leite de Matos - R. Antônia Francisca Milanez - R. Celestino Appa - R. Bento Eugênio Delfim.

Abrangência de Roteiro

Linha

359 – São Bernardo – Metrô Saúde

Empresa

VIAÇÃO TRIÂNGULO

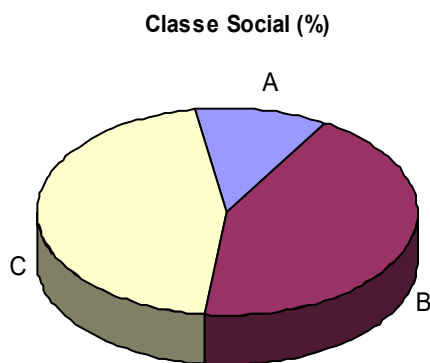
Regiões

ABC, SUL

Consumo Médio Hab/U\$/ANO

4.076,11

Estadísticas



Distritos	População	A	B	C
São Bernardo do Campo	758.657	7,3%	31,8%	33,7%
Jabaquara	220.651	12,0%	31,2%	31,1%
População Total	979.308	8,3%	31,2%	32,7%

Fonte : Brasil em foco 20004

Principais Vias Percorridas

Term.Metropolitano de São Bernardo do Campo – Av. Brigadeiro Faria Lima – - Av. Lucas Nogueira Garcez – Av. Antatico- Av., Caminho do Mar – Av. Sem.Vergueiro – Av, Dr. Rudge Ramos – Av., do Taboão – Av. Água Funda – Av.Miguel Estefano –Av. Prof. Abraão de Moraes – Rua Otto de Barros-Av. Jabaquara – Rua Fiação da Saúde (metro Saúde)

Abrangência de Roteiro

Linha

050 B11 – São Bernardo – Aeroporto de Congonhas

Empresa

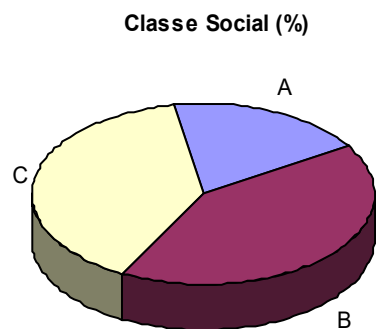
VIAÇÃO TRIÂNGULO

Regiões

ABC, SUL

Consumo Médio Hab/U\$/ANO

6.616,67



Estadísticas

Distritos	População	A	B	C
São Bernardo do Campo	758.657	7,3%	31,8%	33,7%
Jabaquara	220.651	12,0%	31,2%	31,1%
Campo Belo	68.686	38,9%	33,6%	16,8%
Moema	73.458	53,5%	29,7%	9,9%
População Total	1.121.452	13,2%	29,3%	27,8%

Fonte : Brasil em foco 20004

Principais Vias Percorridas

Av. Brigadeiro Faria Lima – Av. Senador Vergueiro –Largo São João Batista – Av. Dr. Rudge Ramos –Av. do Taboão –Av. Prestes Maia – Av. Brasília – Estrada Divisor do Pque. Do Estado –Av.Miguel Estefano – Viaduto Maria Maluf – Av. dos Bandeirantes –Av. dos Imarés – Alameda dos Tupiniquins – Av. Washington Luis –

Abrangência de Roteiro

Linha

050 – São Bernardo – Metrô Saúde

Empresa

VIAÇÃO TRIÂNGULO

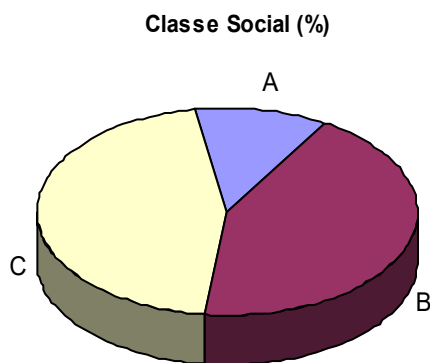
Regiões

ABC, SUL

Consumo Médio Hab/U\$/ANO

4.076,11

Estadísticas



Distritos	População	A	B	C
São Bernardo do Campo	758.657	7,3%	31,8%	33,7%
Jabaquara	220.651	12,0%	31,2%	31,1%
População Total	979.308	8,3%	31,2%	32,7%

Fonte : Brasil em foco 20004

Principais Vias Percorridas

Term.Metropolitano de São Bernardo – Rua Domingos Ballotin – Av. Brig. Faria Lima – Av.Sem. Vergueiro – Pça. Dos Expedicionários – Av.Dr.Rudge Ramos - Av.do Taboão – Av. Prestes Maia - Av. Miguel Stefano - Av. Prof. Abrão de Moraes - Av. Jabaquara - Rua Fiação da Saúde ,

Abrangência de Roteiro

Linha

010 – Itapecerica da Serra (Sta. Julia) – Sto. Amaro

Empresa

VIAÇÃO MIRACTIBA

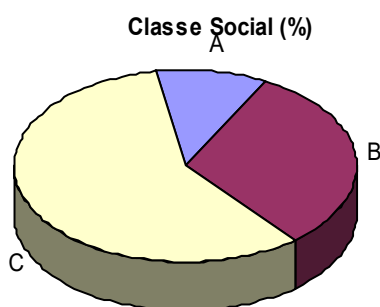
Regiões

ITAPECERICA - SUL

Consumo Médio Hab/U\$/ANO

3.742,39

Estadísticas



Distritos	População	A	B	C
Embú - Guaçu	65.350	1,8%	17,7%	37,2%
Itapecerica da Serra	147.676	1,9%	15,6%	38,6%
Jardim Angêla	253.333	0,6%	12,6%	42,1%
Socorro	40.294	13,3%	38,3%	29,2%
Santo Amaro	62.394	33,3%	36,7%	17,5%
População Total	569.047	6,2%	18,4%	34,5%

Fonte : Brasil em foco 2004

Principais Vias Percorridas

R. Igarapé - R. Marajó - R. Solimões - Lgo. do Crispim - Estr. do Crispim Estr. Embú - Guaçu - Divisa Itapecerica / SP - Estr. M'Boi Mirim - Pr. Arno Konder - Pr. Manuel Lopes - Pr. José Ramos Filho - Av. Guarapiranga - Lgo. do Socorro - Ponte do Socorro - Av. Vítor Manzini - Pr. Dr. Francisco de Souza - Al. Sto. Amaro - Lgo. Boneville - R. Paulo Eiró Pr. Floriano Peixoto - Pr. Salim Farah Maluf - Av. Mário Lopes Leão - R. Manoel Elói do Nascimento - R. Amador Bueno.

Abrangência de Roteiro

Linha

237 – Itapeccerica da Serra (Jd. São Paulo) – Sto. Amaro

Empresa

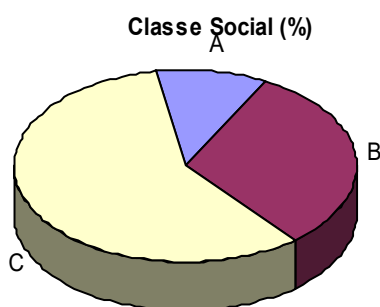
VIAÇÃO MIRACATIBA

Regiões

ITAPECERICA - SUL

Consumo Médio Hab/U\$/ANO

3.742,39



Estatísticas

Distritos	População	A	B	C
Embú - Guaçu	65.350	1,8%	17,7%	37,2%
Itapeccerica da Serra	147.676	1,9%	15,6%	38,6%
Jardim Angêla	253.333	0,6%	12,6%	42,1%
Socorro	40.294	13,3%	38,3%	29,2%
Santo Amaro	62.394	33,3%	36,7%	17,5%
População Total	569.047	6,2%	18,4%	34,5%

Fonte : Brasil em foco 2004

Principais Vias Percorridas

R. Itapiuna - R. Tamborí - Estr. da Cachoeirinha - Divisa de Itapeccerica da Serra/S.P - Estr. M'Boi Mirim - Pr. Arno Konder - Pr. Manoel Lopes - Pr. José Ramos Filho - Lgo. da Vila Remo - Av. Guarapiranga - R. Domingos Jorge - Lgo. do Socorro - Ponte do Socorro - Av. Vítor Manzini - Pr. D. Francisco de Souza - Al. Sto. Amaro - Lgo. Boneville - R. Paulo Eiró Pr. Floriano Peixoto - Pr. Salim Farah Maluf - Av. Mário Lopes Leão - R. Manoel Elói do Nascimento.

Abrangência de Roteiro

Linha

090BI2 - Santa Tereza (Embú) - Itaim Bibi

Empresa

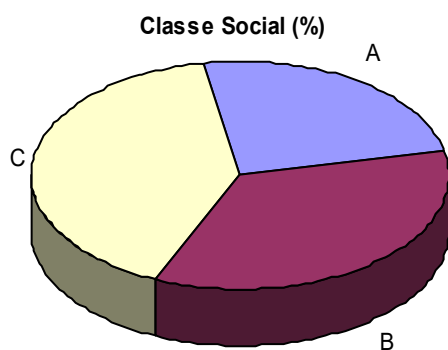
VIAÇÃO PIRAJUÇARA

Regiões

EMBÚ , TABOÃO , OESTE

Consumo Médio Hab/U\$/ANO

5.861,76



Estatísticas

Distritos	População	A	B	C
Taboão da Serra	212.933	2,4%	23,2%	39,1%
Morumbi	35.647	51,5%	22,2%	14,5%
Vila Sonia	90.054	22,9%	29,4%	25,4%
Butantã	54.261	25,7%	37,8%	22,1%
Pinheiros	64.925	40,5%	36,6%	15,6%
Embú	228.727	1,2%	15,3%	41,9%
Itaim Bibi	83.950	43,5%	34,4%	14,0%
População Total	770.497	17,5%	25,0%	28,9%

Fonte : Brasil em foco 2004

Principais Vias Percorridas

Av. Rotary - R. João Fernandes - Estr. Kizaemon Takeuti - R. Antônio de Oliveira Salazar - Estr. Benedito Cesário de Oliveira - R. Dr. Mário Augusto Pereira - Rod. Régis Bittencourt - Av. Francisco Morato - Av. Eusébio Matoso - R. Teodoro Sampaio - Av. Brig. Faria Lima - Rua Tabapuã - R. Dr. Renato Paes de Barros - Itaim

Abrangência de Roteiro

Linha

190 - Metrô Conceição - Jd. São Judas

Empresa

VIAÇÃO PIRAJUÇARA

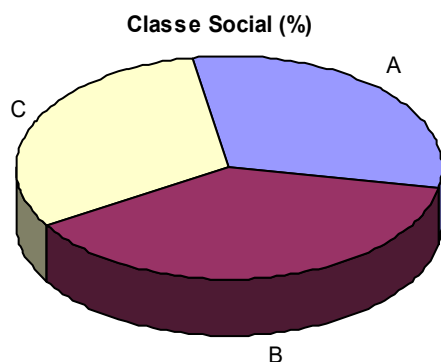
Regiões

TABOÃO , OESTE , SUL

Consumo Médio Hab/U\$/ANO

6.657,95

Estadísticas



Distritos	População	A	B	C
Taboão da Serra	212.933	2,4%	23,2%	39,1%
Morumbi	35.647	51,5%	22,2%	14,5%
Vila Sonia	90.054	22,9%	29,4%	25,4%
Campo Belo	68.686	38,9%	33,6%	16,8%
Jabaquara	220.651	12,0%	31,2%	31,1%
Moema	73.458	53,5%	29,7%	9,9%
Itaim Bibi	83.950	43,5%	34,4%	14,0%
Saúde	121.692	30,6%	39,3%	19,5%
População Total	907.071	24,5%	30,3%	24,5%

Fonte : Brasil em foco 2004

Principais Vias Percorridas

Av. Eng. Armando Arruda Pereira - Av. Bandeirantes - Av. Nações Unidas - Av. dos Tajurás - Av. São Valério - R. Nordeste - R. Alvarenga - Av. Prof. Francisco Morato - R. do Tesouro - R. Dr. José Maciel - Av. Maria Rosa - Estada São Francisco - R. Laurita Ortega Mari - R. Pedro Parejo Rojas - R. Ernesto Rosa Fonseca - R. Hortência Albuquerque Orlandino - Estr. Benedito Cesário Oliveira - Estr. Kizaemon Takeuti - Av. Ibirama - R. Luís José da Paixão

Abrangência de Roteiro

Linha

LINHA 339 Potuverá – Metrô Capão / Sto. Amaro

Empresa

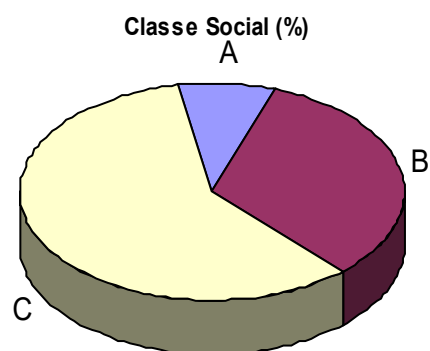
VIAÇÃO AUTO ONIBUS SOAMIN

Regiões

SUL

Consumo Médio Hab/U\$/ANO

3.531.02



Estadísticas

Distritos	População	A	B	C
Itapecirica da Serra	147.676	1,9%	15,6%	38,6%
Capão Redondo	248.166	1,5%	18,6%	40,3%
Jardim São Luis	246.485	2,2%	21,2%	40,1%
Santo Amaro	62.394	33,3%	36,7%	17,5%
População Total	704.721	5,0%	20,4%	37,0%

Fonte : Brasil em foco 2004

Principais Vias Percorridas

Av. Eduardo Roberto Daher, Estrada da Represinha, R. Ribeirão Vermelho, Rua 4, R. Amaro Silles da Silva, Estrada da Represa, R. Almerindo Pereira Bueno, R. Zoraíde Eva das Dores, R. Silvio Ferreira Domingues, R. Manoel Maximino da Rosa, Praça da Bandeira, R. Miguel Rotger Domingues, Pr. Belchior de Pontes, R. 13 de Maio, Estrada João Rodrigues de Moraes, Estrada Benedito Rodrigues, Av. Soldado Pm Gilberto Augustinho, Estrada de Itapecerica, Divisa Itapecerica da Serra / São Paulo, Pr. Ricardo Martini, Pr. dos Cartógrafos, Av. João Dias, Pr. Alceu Amoroso Lima, Viad. Sônia Moraes Angel, Pr. Tte. Carlos Schmidt, Ponte João Dias, Pr. Sto. Inácio Loiola, Pr. Dr. Francisco Ferreira Lopes, R. Tte. Cel. Carlos Silva Araújo, Pr. Salim Farah Maluf, R. Cerqueira César, R. Cerqueira César N°248 / R. Barão do Rio Branco, R. Inácio Pereira dos Santos, R. Juvenal Luz, R. Almerindo Pereira Bueno

Abrangência de Roteiro

Linha

LINHA 340 Branca Flor – Metrô Capão / Sto. Amaro

Empresa

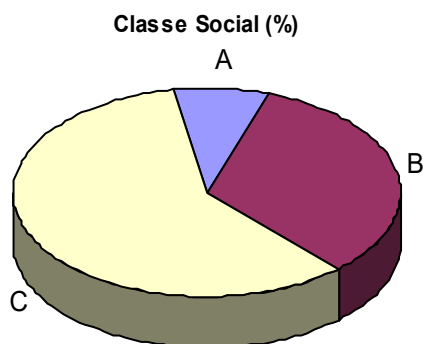
VIAÇÃO AUTO ONIBUS SOAMIN

Regiões

SUL

Consumo Médio Hab/U\$/ANO

3.531,02



Estadísticas

Distritos	População	A	B	C
Itapecirica da Serra	147.676	1,9%	15,6%	38,6%
Capão Redondo	248.166	1,5%	18,6%	40,3%
Jardim São Luis	246.485	2,2%	21,2%	40,1%
Santo Amaro	62.394	33,3%	36,7%	17,5%
População Total	704.721	5,0%	20,4%	37,0%

Fonte : Brasil em foco 2004

Principais Vias Percorridas

R. Rochedo, R. Piratini, R. Teófilo Otoni, Estr. de Itapecerica, Divisa Itapecerica da Serra / São Paulo, Estr. de Itapecerica, Pr. dos Cartógrafos, Av. João Dias, Pr. Alceu Amoroso Lima, Viad. Sônia Moraes Angel, Pr. Tte. Carlos Schmidt, Ponte João Dias, Pr. Santo Inácio de Loiola, Av. João Dias, Pr. Doutor Francisco Ferreira Lopes, R. Tte. Cel. Carlos Silva Araújo, Pr. Salim Farah Maluf, R. Cerqueira César, R. Barão do Rio Branco.

Abrangência de Roteiro

Linha

056 - Embú (Centro) – Metrô C. Limpo/ Santo Amaro

Empresa

VIAÇÃO MIRACATIBA

Regiões

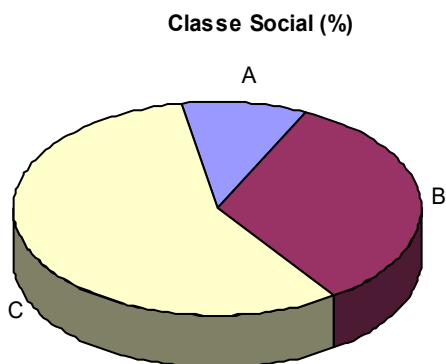
EMBÚ , TABOÃO , SUL

Consumo Médio Hab/U\$/ANO

3.483,10

Estadísticas

Distritos	População	A	B	C
Taboão da Serra	212.933	2,4%	23,2%	39,1%
Embú	228.727	1,2%	15,3%	41,9%
Campo Limpo	197.392	4,2%	24,6%	37,8%
Jardim São Luis	246.485	2,2%	21,2%	40,1%
Santo Amaro	62.394	33,3%	36,7%	17,5%
Vila Andrade	75.904	26,2%	14,7%	26,9%
População Total	1.023.835	6,3%	21,2%	36,5%



Fonte : Brasil em foco 20004

Principais Vias Percorridas

Solano Trindade - Domingos Pascoal - Estr. Velha de Itapeçerica da Serra - Trevo Embú - Rod. Régis Bittencourt - Avenida Madre Odete - Estr. do Gramado - R. da Congregação - Marcelino Pinto Teixeira - Av. Jorge Alfredo Camasmie - Av. Rotary - Estr. Kizaemon Takeuti - Estr. Divisa Embú - Taboão da Serra - Estr. Kizaemon Takeuti - Pr. Luís Gonzaga - Estr. Kizaemon Takeuti - Pr. Positiva - Estr. Kizaemon Takeuti Divisa Taboão da Serra - São Paulo Dr. Joviano Pacheco de Aguirre - Lgo. Campo Limpo - Estr. do Campo Limpo - Pr. dos Cartógrafos - Av. João Dias - Pr. Tenente Carlos Schmidt - Ponte João Dias - Av. João Dias - Pr. Santo Inácio de Loiola - Av. João Dias - Pr. Dr. Francisco Ferreira Lopes - Pr. Adão Helfenstein.

Abrangência de Roteiro

Linha

Linha 323- Santo André – Jardim Clímax

Empresa

VIAÇÃO SÃO CAMILO

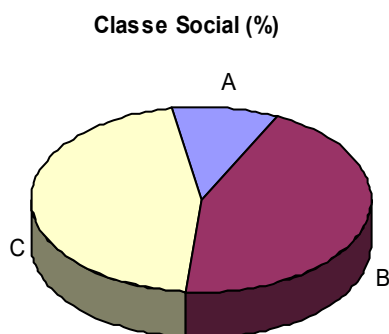
Regiões

SANTO ANDRÉ, SÃO BERNARDO, ZONA SUL

Consumo Médio Hab/U\$/ANO

4.013,21

Estatísticas



Distritos	População	A	B	C
Santo Andre	662.419	6,2%	32,0%	34,9%
São Bernardo do Campo	758.657	7,3%	31,8%	33,7%
Cursino	105.215	14,9%	34,2%	29,9%
Ipiranga	101.890	12,2%	34,5%	32,8%
População Total	1.628.181	7,5%	31,4%	33,0%

Fonte : Brasil em foco 20004

Principais Vias Percorridas

Rua Bernardino de Campos, Avenida Queirós dos Santos, Praça 18 do Forte, Rua Itambé, Avenida Industrial, Rua das Monções, Avenida Padre Anchieta, Rua Catequese, Praça Monte Cristo, Avenida Príncipe de Gales, Praça São Jorge, Avenida Príncipe de Gales, Acesso a Faculdade Fundação S. A, Fundação Fac. S.A, Avenida Prestes Maia, Acesso ao Viaduto Engenheiro Luiz Meira, Viaduto Engenheiro Luiz Meira, Avenida Gago Coutinho, Praça Lisboa, Avenida Gago Coutinho, Rua Rio Branco, Praça Celso Wlademiro Marchesan, Avenida Carlos Gomes, Rua Mendes Leal, Praça Tangará, Avenida Palmares, Rua Afonsina, Divisa S.A/S.B.C., Rua Afonsina, Largo São João Batista, Avenida Senador Vergueiro, Avenida Dr. Rudge Ramos, Avenida do Taboão, Pass. Sob a Via Anchieta, Avenida do Taboão, Rua Angelina Siciliano Feriani, Divisa S.B.C/S.P., Rua Eugenio Belloto, Rua Francisco Pedroso de Toledo, Avenida Franchesco Bibiena, Avenida Luiz Correia, Rua Cláudio Ferreira Manoel, Avenida Carlos Livieiro, Rua Carlos Alberto Werneck, Rua Prof. Arnaldo Samerado, Rua Olímpia Samerado, Rua Giuseppe Crespi, Rua Francisco Batista, Rua Amadeu Giusti, Praça Dirceu de Castro Fantoura, Rua General Leite de Castro, Rua 25 de Julho, Rua Cachoeira Dourada, Praça Dr. Curado Fleury, Rua Maria Estela, Praça Dr. Wadih Safady, Avenida N. S. da Encarnação, Rua Kurt Engelhart, Rua Bernardino de Aguiar, Rua Prof. Tomas de Aquino, Rua Dr. Pinto Nazario, Rua Alban. Berg., Rua Antonio Maria Bonincini, Praça sem Denominação, Rua Antonio Maria Bonincini, Rua Guaiana, Praça Helena Maria Aristides, Rua Guaiana, Avenida Padre Arlindo Vieira, Praça Prof. Eduardo da Costa Manso, Avenida Padre Arlindo Vieira, Rua Estevan Pedroso, Rua José Pereira Barreto.

Abrangência de Roteiro

Linha

LINHA : 044 – DIADEMA – ITAIM BIB I

Empresa

V.IMIGRANTES II

Regiões

ABC, SUL

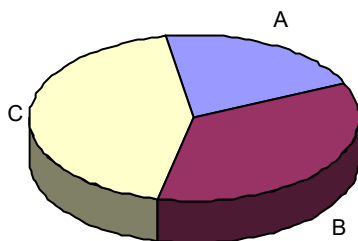
Consumo Médio Hab/U\$/ANO

788,17

Estatísticas

Distritos	População	A	B	C
Diadema	378.112	1,4%	19,7%	42,4%
Cidade Ademar	250.827	4,0%	21,8%	38,0%
Jabaquara	220.651	12,0%	31,2%	31,1%
Campo Belo	68.686	38,9%	33,6%	16,8%
Moema	73.458	53,5%	29,7%	9,9%
Itaim Bibi	83.950	43,5%	34,4%	14,0%
População Total	1.075.684	5,5%	9,2%	11,4%

Classe Social (%)



Fonte : Brasil em foco 20004

Principais Vias Percorridas

Av. Alda – Rua Manoel Amaral Junior – Av. Fabio E. Ramos Esquivel – Rua Antonio Doll de Moraes – Av. Conceição – Av. Pres. Kennedy – Av. Cupece – Rua Juan Dela Cruz – Rua Comendador Alfaia Rodrigues – Av. João de Luca – Av. Prof. Vicente Rao – Av. Santo Amato – Rua Joaquim Floriano – Rua João Cachoeira

Abrangência de Roteiro

Linha

LINHA : 112 BI – DIADEMA –SANTO AMARO

Empresa

V.IMIGRANTES II

Regiões

ABC, SUL

Consumo Médio Hab/U\$/ANO

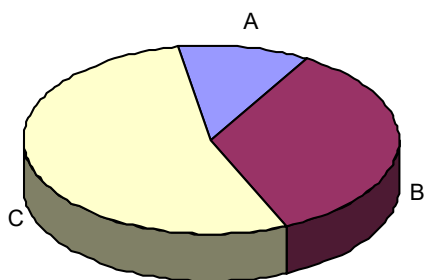
1.061,66

Estatísticas

Distritos	População	A	B	C
Diadema	378.112	1,4%	19,7%	42,4%
Pedreira	131.326	1,2%	17,4%	38,9%
Campo Grande	94.171	21,9%	36,5%	24,9%
Santo Amaro	62.394	33,3%	36,7%	17,5%
População Total	666.003	4,0%	12,3%	18,9%

Fonte : Brasil em foco 20004

Classe Social (%)



Principais Vias Percorridas

Rua Afrânio Peixoto – Estrada Pedreira Alvarenga – Rua João Antonio de Araújo – Rua Bituva – Rua caramujo – Rua Carangueijo – Rua Caranha – Rua Carati – Rua Pres. Prudente –Av. N.Sra . dos Navegantes – Estrada Pedreira Alvarenga – Estrada dos Alvarenga s- Av. Américo Richter – Av. S.Sra Sabará – Rua Borba Gato – Rua Barão Duprat .

Abrangência de Roteiro

Linha

LINHA : 112 C – TERM. METROPOLITANO-SANTO AMARO

Empresa

V.IMIGRANTES II

Regiões

ABC, SUL

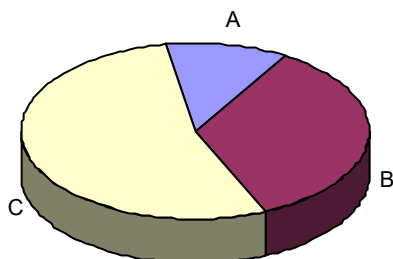
Consumo Médio Hab/U\$/ANO

1.061,66

Estadísticas

Distritos	População	A	B	C
Diadema	378.112	1,4%	19,7%	42,4%
Pedreira	131.326	1,2%	17,4%	38,9%
Campo Grande	94.171	21,9%	36,5%	24,9%
Santo Amaro	62.394	33,3%	36,7%	17,5%
População Total	666.003	4,0%	12,3%	18,9%

Classe Social (%)



Fonte : Brasil em foco 20004

Principais Vias Percorridas

Term.Metropolitano Piraporinha – Av. Casa Grande – Travessa Roberto – Av. Encarnação – Av. Piraporinha – Rua Antonio Dias Adorno – Rua João Correia de Sá – Rua Dona Maria Leite – Rua Conde Cunha – Rua Luiz Vasconcelos – Av. Alberto Jafet – Rua Getulio Vargas – Rua Afonso Pena – Rua Pau do Café – Rua Prudente de Moraes – Av. Dr.Ruyce Ferraz Alvim – Av. Lico Maia – Rua Guarani – Rua Potira – Rua Jose Bonifácio – Av. Rotary –Rua Poeta Francisco Ch. Fonseca – Rua Jose Bonifácio – Av. N.Sras das Graças –Av. Antonio Silva C.Bueno – Av. N.Sra dos Navegantes - Estrada Pedreira Alvarenga – Estradas dos Alvarengas – Av. Américo Richter – Av. N.Sra . Sabará – Rua Borba Gato – Rua Barão Duprat.

Abrangência de Roteiro

Linha

LINHA : 358 EX –DIADEMA –METRO SAUDE

Empresa

V.IMIGRANTES II

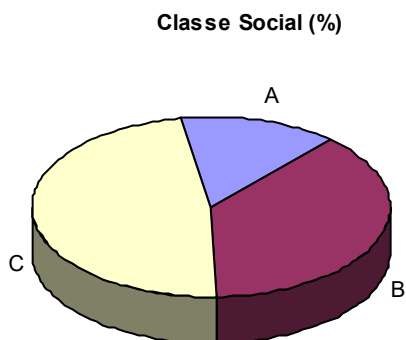
Regiões

ABC, SUL

Consumo Médio Hab/U\$/ANO

2.025,15

Estadísticas



Distritos	População	A	B	C
Diadema	378.112	1,4%	19,7%	42,4%
Jabaquara	220.651	12,0%	31,2%	31,1%
Saúde	121.692	30,6%	39,3%	19,5%
População Total	720.455	7,1%	18,5%	23,6%

Fonte : Brasil em foco 20004

Principais Vias Percorridas

Av.Dom João VI – Rua Santa Marta – Rua das Figueiras –Rua das Jabuticabeiras –Rua das Ameixeiras – Rua Paraguai- Rua Noruega –Rua Portugal – Rua Índia – Rua Espanha –Rua Sul América – Av. Prestes Maia - Av. Papaiz – Acesso Rodovia dos Imigrantes – Rodovia dos Imigrantes – Av. Prof.Abrão de Moraes – Rua Francisco Tapajós –Rua Otto de Barros- Rua Elisia Silveira – Av. Miguel Estefano – Av. Jabaquara – Rua Fiação da Saúde .

Abrangência de Roteiro

Linha

LINHA : 182 – PEDREIRA- DIADEMA

Empresa

V.IMIGRANTES II

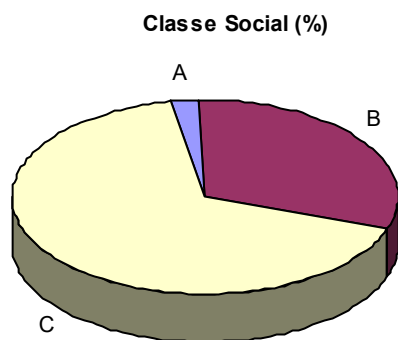
Regiões

ABC, SUL

Consumo Médio Hab/U\$/ANO

2.123,33

Estadísticas



Distritos	População	A	B	C
Pedreira	131.326	1,2%	17,4%	38,9%
Diadema	378.112	1,4%	19,7%	42,4%
População Total	509.438	1,3%	19,4%	41,9%

Fonte : Brasil em foco 20004

Principais Vias Percorridas

Estrada dos Alvarengas – Estrada Pedreira Alvarenga – Rua João Antonio de Araújo – Rua Bituva – Rua Caramujo – Rua Carangueijo – Rua Caranha- Rua Carati – Rua Pres.Prudente – Av. N.Sra. dos Navegantes – Estrada Pedreira Alvarenga – Rua Dr. Jose Silvio de Camargo – Av. Alda – Rua Manoel Amaral Junior – Av. Fabio E.Ramos Esquivel –Term.Metropolitano Diadema

Abrangência de Roteiro

Linha

LINHA : 358-DIADEMA(V.S.JOSE)-METRO SAUDE

Empresa

V.IMIGRANTES II

Regiões

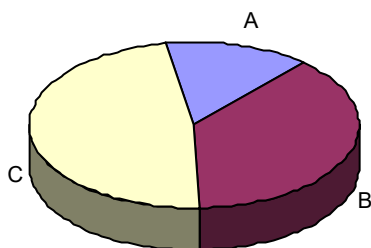
ABC, SUL

Consumo Médio Hab/U\$/ANO

2.025,15

Estadísticas

Classe Social (%)



Distritos	População	A	B	C
Diadema	378.112	1,4%	19,7%	42,4%
Jabaquara	220.651	12,0%	31,2%	31,1%
Saúde	121.692	30,6%	39,3%	19,5%
População Total	720.455	7,1%	18,5%	23,6%

Fonte : Brasil em foco 20004

Principais Vias Percorridas

Rua dos Miosótis – Av. Fagundes de Oliveira – Rua Bocaiúva – Rua Brejauva –
Av. César Magnani – Rua Álvaro Alvin – Rua MMDC – Rua Goiás – Rua Altino Arantes – Rua
Neuza – Rua 13 de Maio – Rua 22 de Abril – Av. D.João VI – Rua Santa Marta – Rua das
Figueiras – Rua das Jabuticabeiras – Rua das Ameixeiras – Rua Paraguai – Rua Noruega – Rua
Portugal – Rua Índia – Rua Espanha – Rua Sul América – Av. Prestes Maia – Rua Jacui – Av.
Brasília – Av. Cabo Jose Antonio S Lopes – Estrada Divisor de Parque – Divisa Diadema /Sã

Abrangência de Roteiro

Linha

LINHA : 482-DIADEMA (CAMPANARIO)-METRO S.JUDAS

Empresa

V.IMIGRANTES II

Regiões

ABC, SUL

Consumo Médio Hab/U\$/ANO

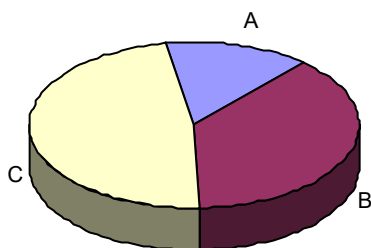
2.025,15

Estadísticas

Distritos	População	A	B	C
Diadema	378.112	1,4%	19,7%	42,4%
Jabaquara	220.651	12,0%	31,2%	31,1%
Saúde	121.692	30,6%	39,3%	19,5%
População Total	720.455	7,1%	18,5%	23,6%

Fonte : Brasil em foco 20004

Classe Social (%)



Principais Vias Percorridas

Av. Paranapanema – Rua Manoel Bandeira – Rua Julio Dantas – Rua Lima Barreto – Rua Baependy – Rua Caranda – Rua Acaju – Rua Álamo – Rua Macaúba – Av. Brasília – Av. Cap. Jose Antonio S . Lopes - - Estrada Divisor de Parque – Divisa Diadema / São Paulo – Av. Miguel Estefano – Av. Prf. Abraão de Moraes – Rua Francisco Tapajós – Rua Otgto de Barros – Rua Elisia Silveira – Av. Miguel Estefano – Av. Jabaquara - Metrô São Judas.

Abrangência de Roteiro

Linha

LINHA : 051 -DIADEMA (J.S.JOSE)-METRO SAUDE

Empresa

V.IMIGRANTES II

Regiões

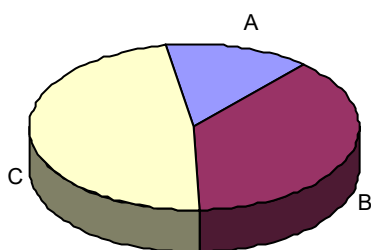
ABC, SUL

Consumo Médio Hab/U\$/ANO

2.025,15

Estadísticas

Classe Social (%)



Distritos	População	A	B	C
Diadema	378.112	1,4%	19,7%	42,4%
Jabaquara	220.651	12,0%	31,2%	31,1%
Saúde	121.692	30,6%	39,3%	19,5%
População Total	720.455	7,1%	18,5%	23,6%

Fonte : Brasil em foco 20004

Principais Vias Percorridas

Rua dos Miosótis – Av. Fagundes de Oliveira – Rua Bocaiúva – Rua Brejauva – Av. César Magnani – Rua Álvaro Alvim – Rua MMDC – Rua 17 de Março – Rua Drausio – Rua Francisco Alves – Rua das Ameixeiras – Av. D.João VI – Av. Almiro Senna Ramos – Rua Polônia- Av. Prestes Maia – Rua Jacui – Av. Brasília – Av. Cab Jose Antonio S. Lopes – Estrada Divisor de Parque – Divisa Diadema /São Paulo – Av. Miguel Estefano – Av. Prof. Abraão de Moraes - Rua Francisco Tapajós – Rua Otto de Barros – Rua Elisia Silveira – Av. Miguel Estefano – Av. Jabaquara – Ruas Fiação da Saúde –

Abrangência de Roteiro

Linha

LINHA : 051 -EX-DIADEMA (J.STA.RITA)-METRO SAUDE

Empresa

V.IMIGRANTES II

Regiões

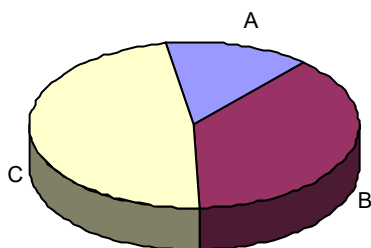
ABC, SUL

Consumo Médio Hab/U\$/ANO

2.025,15

Estadísticas

Classe Social (%)



Distritos	População	A	B	C
Diadema	378.112	1,4%	19,7%	42,4%
Jabaquara	220.651	12,0%	31,2%	31,1%
Saúde	121.692	30,6%	39,3%	19,5%
População Total	720.455	7,1%	18,5%	23,6%

Fonte : Brasil em foco 20004

Principais Vias Percorridas

Rua das Ameixeiras – Av. D. João VI – Av. Almiro Senna Ramos – Rua Polônia – Av. Prestes Maia – Rua Jacui – Av. Brasília – Av. Cabo Jose Antonio S Lopes – Estrada Divisor de Parque – Divisa Diadema /São Paulo – Av.Miguel Estefano – Av. Prof.Abraão de Moraes – Rua Francisco Tapajós – Rua Otto de Barros – Rua Elisia Silveira – Av. Miguel Estefano – Av. Jabaquara – Rua Fiação da Saúde.

Abrangência de Roteiro

Linha

LINHA : 446-SÃO BERNARDO CAMPO-METRO SAUDE

Empresa

V.IMIGRANTES II

Regiões

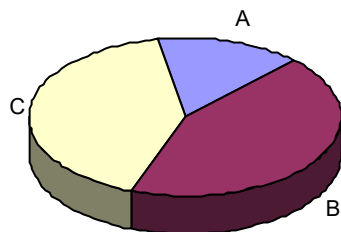
ABC, SUL

Consumo Médio Hab/U\$/ANO

2.717,40

Estadísticas

Classe Social (%)



Distritos	População	A	B	C
São Bernardo do Campo	758.657	7,3%	31,8%	33,7%
Jabaquara	220.651	12,0%	31,2%	31,1%
Saúde	121.692	30,6%	39,3%	19,5%
População Total	1.101.000	7,6%	22,0%	21,1%

Fonte : Brasil em foco 20004

Principais Vias Percorridas

Rua Visconde Capassi - Rua Guilherme Tell – Av. do Taboão – Av. Água Funda – Av. Miguel Estefano – Av. Prof.Abraão de Moraes – Rua Francisco Tapajós – Rua Otto de Barros –Rua Elisa Silveira – Av. Jabaquara – Rua Fiação da Saúde

Abrangência de Roteiro

Linha

LINHA : C 871-DIADEMA-JABAQUARA

Empresa

V.IMIGRANTES II

Regiões

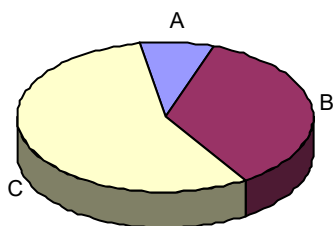
ABC, SUL

Consumo Médio Hab/U\$/ANO

3.037,73

Estadísticas

Classe Social (%)



Distritos	População	A	B	C
Diadema	378.112	1,4%	19,7%	42,4%
Jabaquara	220.651	12,0%	31,2%	31,1%
População Total	598.763	5,4%	23,9%	37,8%

Fonte : Brasil em foco 2004

Principais Vias Percorridas

Rua Humberto de Campos – Rua das Ameixeiras – Av. D. João – Av. Almirante Sena Ramos – Rua Polônia – Av. Água Funda – Estrada Divisor do Parque – Av. Cab. Jose Antonio Silva Lopes – Av. Brasília – Rua Macaúba – Rua Álamo – Rua Acaju – Rua Caranda – Rua Baenpedy – Rua Lima Barreto – Rua Julio Dantas – Rua Manoel Bandeira – Av. Paranapanema – Rua Serra da Mantiqueira – Rua Serra do Parima – Rua Serra de Roraima – Divisa Diadema /São Paulo – Av. Eng.Armando Arruda Pereira – Rua Estudantes – Rua dos Comerciantes – Rua Ministro Otavio

Abrangência de Roteiro

Linha

LINHA : 425-DIADEMA-METRO TIETE

Empresa

V.IMIGRANTES II

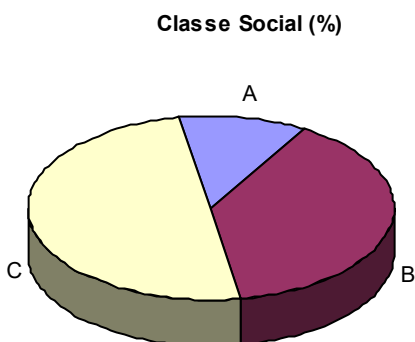
Regiões

ABC, SUL ,CENTRO ,NORTE

Consumo Médio Hab/U\$/ANO

1.296,81

Estadísticas



Distritos	População	A	B	C
Diadema	378.112	1,4%	19,7%	42,4%
Ipiranga	101.890	12,2%	34,5%	32,8%
Cambuci	29.596	11,8%	40,6%	30,4%
Brás	25.929	6,9%	37,4%	35,7%
Santana	128.470	24,1%	41,4%	22,5%
População Total	663.997	3,3%	11,1%	14,2%

Fonte : Brasil em foco 20004

Principais Vias Percorridas

Rua Afrânio Peixoto – Estrada Pedreira Alvarenga – Rua João Antonio de Araújo – Rua Bituva – Rua Caramujo – Rua Carangueijo – Rua Carati – Rua Pres. Prudente – Av. N.Sra . Navegantes – Rua Antonio Silva Cunha Bueno – Av. N.Sra das Graças – Rua Jose Bonifácio Av. Poeta Fco.Chagas da Fonseca- Av. Rotary – Av. Lico Maia – Rua Álvaro Cabral – Rua Caramuru – Av. Jose Bonifácio – Av. D.Pedro I – Rua Aracy – Rua Emilio Ribas – Rua Luis Pasteur – Av. Alda – Rua Manoel Amaral Junior - Av. Fabio E. Ramos Esquivel – Rua dos Evangelistas – Rua Amélia Eugenio – Av. Prof. Vitalina C. Esquivel – Rua Salgado de Castro Av. Prestes Maia – Av. Brasília – Ac. Cap. Jose Antonio S Lopes – Estrada Divisorn Parque – Divisa Diadema /São Paulo – Av. Miguel Estefano – Av. Prof. Abraão de Moraes – Av. Dr.Ricardo Jafet – Rua Tabor – Av. D.Pedro I – Av. do estado – Av. Senador Queiros – Rua Florêncio de Abreu – Av, Tiradentes – Rua Pedro Vicente – Av. Cruzeiro do Sul – Ac. Zarcki Narchi - Rua Moises Royes – Rua Simis.

Abrangência de Roteiro

Linha

LINHA :279-TERM.METROP. DIADEMA-METRO S.JUDAS

Empresa

V.IMIGRANTES II

Regiões

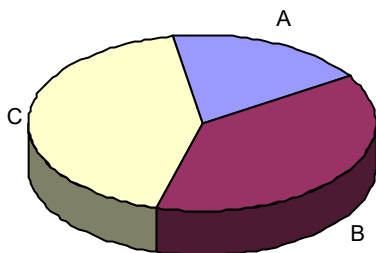
ABC, SUL ,

Consumo Médio Hab/U\$/ANO

3.090,23

Estadísticas

Classe Social (%)



Distritos	População	A	B	C
Diadema	378.112	1,4%	19,7%	42,4%
Saúde	121.692	30,6%	39,3%	19,5%
Saúde	121.692	30,6%	39,3%	19,5%
População Total	621.496	9,4%	18,7%	21,3%

Fonte - Brasil em Foco 20004

Principais Vias Percorridas

Term. Metropolitano Diadema – Av. Conceição – Av. Pres. Kennedy – Rua Assembléia- Av. Maria Leonor – Rua Serra do Mar – Rua Serra das Mangabeiras – Rua Serra da Roraima – Rua serra da Mantiqueira – Av. Paranapanema – Rua Manoel Bandeiraq – Rua Julio Dantas – Rua Lima Barreto – Rua Baependy – Rua Caranda – Rua Acaju –m Rua Álamo – Rua Macaúba – Av. Brasília - Av. Cap. Jose Antonio da S.Lopes – Estrada Divisorn de Parque – Divisa Diadema/São Paulo – Av. Miguel Estefano – Av. Prof, Abraão de Moraes – Rua Rua Otto de Barros – Rua Elisia Silveira – Av.Jabaquara – Metrô São Judas .

Abrangência de Roteiro

Linha

LINHA :212-DIADEMA -PQUE.D.PEDRO II

Empresa

V.IMIGRANTES II

Regiões

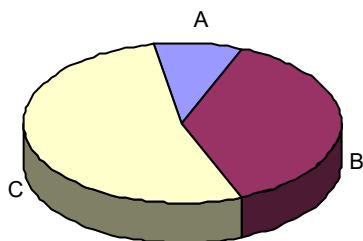
ABC, SUL ,

Consumo Médio Hab/U\$/ANO

1.309,64

Estadísticas

Classe Social (%)



Distritos	População	A	B	C
Diadema	378.112	1,4%	19,7%	42,4%
Cursino	105.215	14,9%	34,2%	29,9%
Ipiranga	101.890	12,2%	34,5%	32,8%
Cambuci	29.596	11,8%	40,6%	30,4%
Brás	25.929	6,9%	37,4%	35,7%
População Total	640.742	2,5%	10,7%	15,2%

Fonte : Brasil em foco 20004

Principais Vias Percorridas

Av. Lico Maia – Rua Álvaro Cabral – Rua Caramuru – Rua Carlos Gomes – Av. Sete de Setembro – Rua Da. Amélia Eugenio – Rua Prod. Vitalina C. Esquivel – Rua Salgado de Castro – Av. Prestes Maia – Rua Sul América – Rua Espanha – Rua Índia – Rua Portugal – Rua Noroega – Rua Paraguai – Rua Polônia – Rua Jacui – Av. Brasília – Rua Cb. Antonio J.L. Silva Lopes – Av. Água Funda – Av. do Cursino – Rua Dr. Otacílio C. da Silveira – Rua vergueiro – Rua Muriaé – Rua Salvador Simões – Av. Dr. Gentil de Moura – Rua Eduardo Lantiere – Rua Tabor – Av. D. Pedro I – Av. do Estado – Rua da Figueira – Rua do Gasômetro – Viaduto Diário Popular – Rua Fernandes Sales – Rua 25 de Março – Rua Frederico Alvarenga – Rua Pedro Severiano – Rua Piedade .

Abrangência de Roteiro

Linha

LINHA :236-TERM.METROP. PIRAPORINHA-GLICERIO

Empresa

V.IMIGRANTES II

Regiões

ABC, SUL ,

Consumo Médio Hab/U\$/ANO

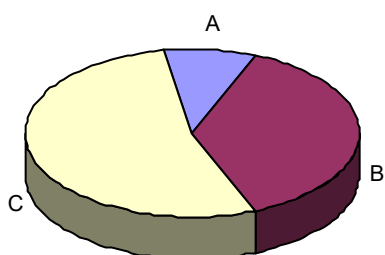
1.309,64

Estadísticas

Distritos	População	A	B	C
Diadema	378.112	1,4%	19,7%	42,4%
Cursino	105.215	14,9%	34,2%	29,9%
Ipiranga	101.890	12,2%	34,5%	32,8%
Cambuci	29.596	11,8%	40,6%	30,4%
Brás	25.929	6,9%	37,4%	35,7%
População Total	640.742	2,5%	10,7%	15,2%

Fonte : Brasil em foco 20004

Classe Social (%)



Principais Vias Percorridas

Term. Metropolitano Diadema – Av. Casa Grande – Travessa Roberto – Av. Encarnação – Av. Piraporinha – Rua Antonio Dias Adorno- Av. Dr. Ferraz Alvin – Av. Roberto Gordon – Av. Dr. Ulisses Guimarães – Av. Piraporinha – Av. Antonio Piranga - Rua Paes Leme – Rua 27 de Março – Rua 26 de Abril – Rua Santa Cruz – Av. Dom João VI – Rua das Cerejeiras – Rua das Figueiras – Rua das Limeiras – Rua das Laranjeiras – Rua das Ameixeiras – Rua Paraguai – Rua Polônia – Av. Água Funda- Av. do Cursino – Rua Dr. Otacílio C. da Silveira – Rua Vergueiro – Rua Muriaé – Av. Dr. Gentil de Moura – Rua Eduardo Lantiere – Rua Tabor – Av. D. Pedro I – Av. Estado – Rua da Figueira – Rua do Gasômetro – Viaduto Diário Popular – Rua Fernando Sales – Rua 25 de Março

Abrangência de Roteiro

Linha

LINHA :154-SÃO BERNARDO CAMPO-GLICERIO

Empresa

V.IMIGRANTES II

Regiões

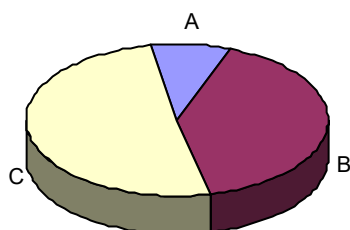
ABC, SUL ,

Consumo Médio Hab/U\$/ANO

1.309,70

Estatísticas

Classe Social (%)



Distritos	População	A	B	C
São Bernardo do Campo	758.657	7,3%	31,8%	33,7%
Diadema	378.112	1,4%	19,7%	42,4%
Ipiranga	101.890	12,2%	34,5%	32,8%
Cambuci	29.596	11,8%	40,6%	30,4%
Brás	25.929	6,9%	37,4%	35,7%
População Total	1.294.184	2,5%	11,8%	14,7%

Fonte : Brasil em foco 20004

Principais Vias Percorridas

Estrada Fukutara Yida – Rua João XXIII – Rua Norberto Esteves – Rua Maria Cardoso da Costa- Av. Samuel Aizemberg – Av. Humberto Alencar Castelo Branco –Rua Egito –Av. Edilu – Av. Isaac Aizemberg – Rua dos Bicos de Lacre- Av. Moinho Fabrini – Rua Antonio Pereira de Matos – Rua Carlos Aires – Rua Cunha Matos – Av. Robert Kennedy – Rua Benedito Conrado Filho – Rua Alfredo Calux – Rua Arcângelo Campanella – Av. Álvaro Guimarães – Av. Piraporinha – Av. das Nações Unidas – Av. Kennedy – Av. Sem.Vergueiro – Av. Winston Churchill – Av. Caminho do Mar – Rua Piagentini – Av. Dr. Rudge Ramos – Av. Marginal Esquerda da Rod. Anchieta – Rua Edmundo de Carvalho – Comp. Viário Escola de Eng.Mackenzi – Rua Bom Pastor - Rua Tabor – Av. D.Pedro I – Rua da Figueira – Rua do Gasômetro – Viaduto Diário Popular – Rua Fernandes Sales – Rua 25 de Março –Rua Frederico Alvarenga – Av. do Estado –Rua Pedro Severiano – Rua Piedade

Abrangência de Roteiro

Linha

582 – Embú Guaçu – Terminal Grajau

Empresa

VIAÇÃO MIRACATIBA

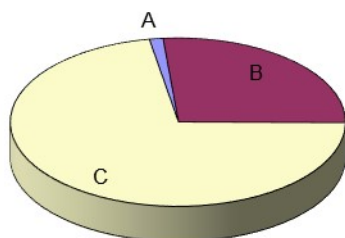
Regiões

SUL

Consumo Médio Hab/U\$/ANO

5.250,59

Classe Social (%)



Estatísticas

Distritos	População	A	B	C
Embú - Guaçu	65.350	1,8%	17,7%	37,2%
Grajaú	313.253	0,5%	14,5%	41,6%
População Total	378.603	0,7%	15,2%	41,1%

Fonte : Brasil em foco 2004

Principais Vias Percorridas

Rua Padre Donizete –Rua Jose Henrique – Divisa Municipio Embu-Guaçu- São Paulo – Rua Dois – Rua Benedito Schunck –Divisa Municipio São Paulo- Embu Guaçu – Estrada Municipal Cipo do Meio –Rua do Moinho – Rua Jose Nogueira – Rua Benedito Jandiro Soares – Rua Paulo Straimbi – Rua Santo Antonio –Rua São Sebastião – Pça. Henrique Schunk –Estrada do Cipó – Estrada Engenheiro Marcilac –Pça. Julio Cesar de Campos – Av. Sadamu Inoue – Av. Senador Teotonio Vilela – Rua Arcelina Teixeira da Silva –Av. Paulo Guiguer Reimberg – Rua Luiz Superttti – Pça. Trabalhador – Av;. Dona Belmira Marin –Terminal Grajau .

Abrangência de Roteiro

Linha

226 – Embú Guaçu – Terminal Grajau

Empresa

VIAÇÃO MIRACATIBA

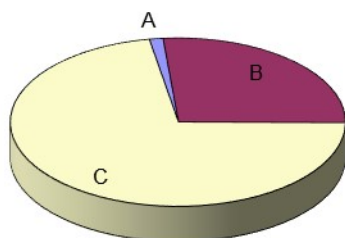
Regiões

SUL

Consumo Médio Hab/U\$/ANO

5.250,59

Classe Social (%)



Estadísticas

Distritos	População	A	B	C
Embú - Guaçu	65.350	1,8%	17,7%	37,2%
Grajaú	313.253	0,5%	14,5%	41,6%
População Total	378.603	0,7%	15,2%	41,1%

Fonte : Brasil em foco 2004

Principais Vias Percorridas

Av. Maria de Jesus Belo-Rua Bento Pires de Moraes-Rua Iracema da Silva –Pça. Pedro Messias- Rua Casemiro dos Passos –Estrada Santa Rita –Rua Boa Vista – Rua Maria das Dores Delfin-Terminal Municipal de Embu-Guaçu – Rua Dr. Dagmar Bueno –Pça. Ivan Braga de Oliveira – Rua Jose Pires de Albuquerque – Rua Santo Antonio –Rua Sete de Setembro –Rua Cel. Luiz Tenorio de Brito – Pça. Dr. Heitor de Carvalho –Rua São Carlos –Estrada Inozune Kagohara – Av. dos Jacarandas – Rua da Saudade –Rua Luiz Augusto Correia –Rua Aurora de Jesus – Pça. Henrique Schunk- Rua Benedito Jandiro Soares – Estrada do Cipó –Estrada Eng. Marçilac – Pça. Julio Cesar de Campos –Av. Sadamu Inoue–Av. Senador Teotônio Vilela – Rua Arcelina Teixeira da Silva –Av. Paulo Guilguer Reimberg Rua Luiz Supertti- Av. Da. Belmira Marin-Terminal Grajau .