

Abrangência de Roteiro

Linha

067 – Term. Rod. José Pedrassani – Matrô Santana

Empresa

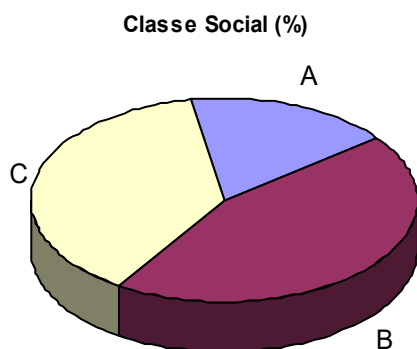
VIAÇÃO SANTA PAULA

Regiões

A,B,C , SUL, LESTE

Consumo Médio Hab/U\$/ANO

4.340,44



Estatísticas

Distritos	População	A	B	C
São Caetano do Sul	136.358	13,4%	37,5%	31,9%
Ipiranga	101.890	12,2%	34,5%	32,8%
Mooca	65.218	19,5%	39,7%	26,0%
Belem	40.835	11,8%	36,7%	30,4%
Vila Maria	117.330	4,5%	27,4%	39,0%
Vila Guilherme	51.515	8,3%	37,4%	33,3%
Santana	128.470	24,1%	41,4%	22,5%
População Total	641.616	13,9%	36,1%	30,8%

Fonte : Brasil em foco 2004

Principais Vias Percorridas

Term. Rodoviário, Rua Pernambuco, Rua Santo Antônio, Av. Cons. Antônio Prado, Praça Baden Pawell, Av. Rodrigues Alves, Rua Herculano de Freitas, Rua Heloisa Pamplona, Rua 28 de Julho, Rua Rio Branco, Rua Maximiliano Lorenzini, Rua Mariano Pamplona, Rua Ibitirama, Cap. Pacheco e Chaves, Av. Paes de Barros, Rua dos Trilhos, Rua Tobias Barreto, Av. Álvaro Ramos, Largo Ubirajara, Rua Julio de Castilho, Rua Catumbi, Av. Alberto Byington, Praça N.S. da Candelária, Av. Guilherme Cothing, Ponte da Vila Maria, Av. Ariston de Azevedo, Av. Celso Garcia, Rua da Mooca, Av. Cruzeiro do Sul, Av. Zacki Narchi.

Abrangência de Roteiro

Linha

188 B1 Itapevi - Tietê

Empresa

VIAÇÃO BENFICA

Regiões

Jandira- Barueri- Carapicuíba- Osasco- Oeste

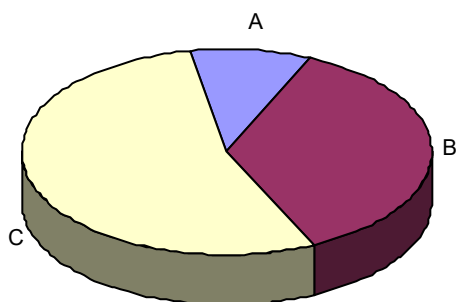
Consumo Médio Hab/U\$/ANO

937,03

Estadísticas

Distritos	População	A	B	C
Barueri	218.077	6,9%	18,5%	45,8%
Carapicuíba	369.391	1,4%	19,5%	42,0%
Osasco	686.872	3,6%	24,5%	38,1%
Lapa	62.027	22,7%	40,1%	24,5%
Casa Verde	86.189	10,0%	32,9%	34,5%
Santana	128.470	24,1%	41,4%	22,5%
População Total	1.551.026	6,4%	24,7%	36,8%

Classe Social (%)



Fonte : Brasil em foco 2004

Principais Vias Percorridas

Av. Pedro Paulino 1178, Estrada Engenheiro Renê Benedito Silva, SP274, Av. Feres Nacif Challup, Rua, Av. Carolina de Abreu Paulino, Divisa Itapevi/Jandira, Rua Fernando Pessoa, Rua Brigadeiro Faria Lima, Largo 08 de Dezembro, Av. Conceição Samartino, Av. Carminé Gragnano, Rua José M. da Conceição, Terminal Rodoviário de Jandira, Av. dos Vessoni, Av. Carminé Gragnano, Divisa de Jandira/Barueri, Av. Municipal, Estrada de Jandira, Rua Anhanguera, Praça da Saudade, Rua Anhanguera, via Marechal Rondon, Divisa de Barueri/Carapicuíba, Av. Deputado Emílio Carlos, Via de Acesso a Vila Gustavo, Rua Antônio dos Santos Neto, Ponte sobre o Rio Tietê, Divisa Carapicuíba/Barueri, Av. Piracema, Acesso a Rodovia Castelo Branco SP280, Rodovia Castelo Branco, Divisa Barueri/Osasco, Rodovia Castelo Branco SP 280, Divisa Osasco/São Paulo, Acesso a Av. Embaixador Macedo Soares, Av. Embaixador Macedo Soares, Praça Pontes Lemes, Av. Embaixador Macedo Soares, Av. Presidente Castelo Branco, Passagem sob a Ponte da Casa Verde, Av. Presidente Castelo Branco, Praça Sérgio Terpins, Praça Sam Rabinovich, Av. Presidente Castelo Branco, Praça Miguel Forte, Av. Presidente Castelo Branco, Passagem sob a ponte das Bandeiras, Av. Presidente Tancredo Neves, Passagem sob a Ponte Cruzeiro do Sul, Acesso à Ponte Cruzeiro do Sul, Ponte Cruzeiro do Sul, Av. Cruzeiro do Sul, Avenida Zacki Narchi, Rua Urupiara, Praça Lions Clube Vila Guilherme, Rua Coronel Antonio de Carvalho, Rua Cerqueira Leite, Rua Paineira do Campo, Praça Campos de Bagatelle, Avenida Olavo Fontoura

Abrangência de Roteiro

Linha

011TRO - Continental - Metrô Armênia

Empresa

VIAÇÃO GUARULHOS

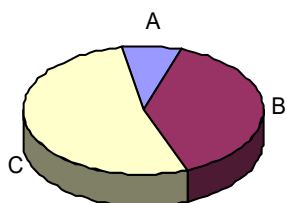
Regiões

LESTE , NORTE , CENTRO

Consumo Médio Hab/U\$/ANO

3.719,23

Classe Social (%)



Estadísticas

Distritos	População	A	B	C
Guarulhos	1.188.882	3,2%	22,8%	38,8%
Aricanduva	97.717	4,0%	31,0%	35,1%
Penha	128.099	6,9%	34,1%	32,7%
Santana	128.470	24,1%	41,4%	22,5%
Vila Guilherme	51.515	8,3%	37,4%	33,3%
Vila Maria	117.330	4,5%	27,4%	39,0%
População Total	1.712.013	5,3%	25,3%	34,9%

Fonte : Brasil em foco 2004

Principais Vias Percorridas

R. Pedro Vicente, Av. Cruzeiro do Sul, Av. Pres. Castelo Branco, Av. Cdssa. Elizabeth de Robiano, Rod. Presidente Dutra, Av. Anton Philips, Av. Guarulhos, Av. Mal. Humberto de A. Castelo Branco, Av. Dr. Timóteo Penteado, R. Teixeira Mendes, R. Vincenzo Paciullo, R. Cachoeira, Rua Laurinda de Almeida, R. Silvio Sillingardi.

Abrangência de Roteiro

Linha

011PR - Continental 111 - Metrô Armênia

Empresa

VIAÇÃO GUARULHOS

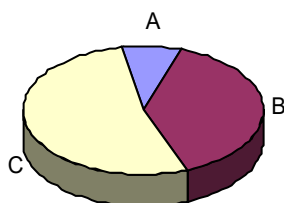
Regiões

LESTE , NORTE , CENTRO

Consumo Médio Hab/U\$/ANO

3.719,23

Classe Social (%)



Estatísticas

Distritos	População	A	B	C
Guarulhos	1.188.882	3,2%	22,8%	38,8%
Aricanduva	97.717	4,0%	31,0%	35,1%
Penha	128.099	6,9%	34,1%	32,7%
Santana	128.470	24,1%	41,4%	22,5%
Vila Guilherme	51.515	8,3%	37,4%	33,3%
Vila Maria	117.330	4,5%	27,4%	39,0%
População Total	1.712.013	5,3%	25,3%	34,9%

Fonte : Brasil em foco 2004

Principais Vias Percorridas

Term. do Metrô Armênia, Av. do Estado, Av. Tiradentes, Av. Pres. Castelo branco, Av. Cdssa. Elizabeth de Robiano, R. Cel. Guilherme Rocha, Rod. Presidente Dutra, Av. Anton Philips, Av. Guarulhos, Av. Antônio de Souza, Av. Tiradentes, R. Dr. Ramos de Azevedo, R. Dom Pedro II, R. João Gonçalves, Pr. Getúlio Vargas, Av. Salgado Filho, R. N. S. Mãe dos Homens, Pr. dos Estudantes, Av. Dr. Timóteo Penteado, R. Cachoeira, R. Nahomi Harada Ribeiro.

Abrangência de Roteiro

Linha

016 - Parque Cecap - Metrô Armênia

Empresa

VIAÇÃO GUARULHOS

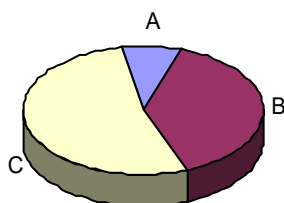
Regiões

LESTE , NORTE , CENTRO

Consumo Médio Hab/U\$/ANO

3.719,23

Classe Social (%)



Estatísticas

Distritos	População	A	B	C
Guarulhos	1.188.882	3,2%	22,8%	38,8%
Aricanduva	97.717	4,0%	31,0%	35,1%
Penha	128.099	6,9%	34,1%	32,7%
Santana	128.470	24,1%	41,4%	22,5%
Vila Guilherme	51.515	8,3%	37,4%	33,3%
Vila Maria	117.330	4,5%	27,4%	39,0%
População Total	1.712.013	5,3%	25,3%	34,9%

Fonte : Brasil em foco 2004

Principais Vias Percorridas

Praça Armênia, Av. do Estado, Av. Tiradentes, Av. Presidente Castelo Branco, Av. Cdssa. Elizabeth de Robiano, Av. Salim Farah Maluf, R. Ciro Soares de Almeida, Rod. Pres. Dutra, Av. Mal. Rondon, R. Francisco Lombardi Av. Guarulhos, Av. Mal. Humberto de A. Castelo Branco, R. José de Andrade, R. Dr. Ramos de Azevedo, R. Cerqueira César, R. Dom Pedro II, Av. Monteiro Lobato, R. Iracy Santana, R. Lidio Faustino Santana

Abrangência de Roteiro

Linha

016PR - Vila Barros - Metrô Armênia

Empresa

VIAÇÃO GUARULHOS

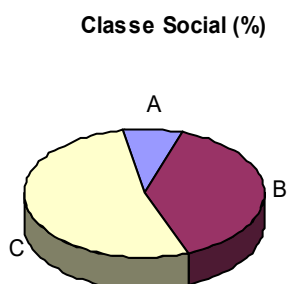
Regiões

LESTE , NORTE , CENTRO

Consumo Médio Hab/U\$/ANO

3.719,23

Estadísticas



Distritos	População	A	B	C
Guarulhos	1.188.882	3,2%	22,8%	38,8%
Aricanduva	97.717	4,0%	31,0%	35,1%
Penha	128.099	6,9%	34,1%	32,7%
Santana	128.470	24,1%	41,4%	22,5%
Vila Guilherme	51.515	8,3%	37,4%	33,3%
Vila Maria	117.330	4,5%	27,4%	39,0%
População Total	1.712.013	5,3%	25,3%	34,9%

Fonte : Brasil em foco 2004

Principais Vias Percorridas

Pr. Armênia, Av. do Estado, Av. Tiradentes, Av. Pres. Castelo Branco, Av. Cdssa. Elizabeth de Robiano, Av. Salim Farah Maluf, R. Cel. Guilherme Rocha, R. Ciro Soares de Almeida, Av. Barra do Rio Azul, Rod. Pres. Dutra, Av. Mal. Rondon, R. Francisco Lombardi, Av. Guarulhos, Av. Mal. Humberto de A. Castelo Branco, R. José de Andrade, R. Dr. Ramos de Azevedo, Rua Cerqueira César, R. Dom Pedro II, Av. Monteiro Lobato, R. Iracy Santana, Av. Monteiro Lobato, R. Aragoiania, R. São Miguel dos Campos, R. Aurora do Norte, R. Campo Grande, R. Dr. Carlos Aparecido, R. de Freitas.

Abrangência de Roteiro

Linha

Linha 282 - Juquitiba - Tiête

Empresa

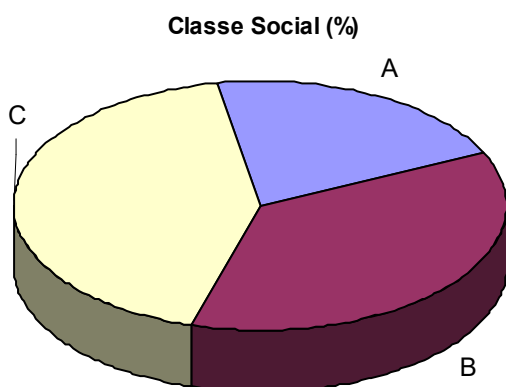
VIAÇÃO MIRACATIBA

Regiões

SUL

Consumo Médio Hab/U\$/ANO

5.014,24



Estatísticas

Distritos	População	A	B	C
Juquitiba	29.103	1,6%	13,9%	31,3%
Itapeirica da Serra	147.676	1,9%	15,6%	38,6%
Taboão da Serra	212.933	2,4%	23,2%	39,1%
Embú	228.727	1,2%	15,3%	41,9%
Morumbi	35.647	51,5%	22,2%	14,5%
Vila Sonia	90.054	22,9%	29,4%	25,4%
Butantã	54.261	25,7%	37,8%	22,1%
Pinheiros	64.925	40,5%	36,6%	15,6%
Consolação	56.192	37,3%	38,3%	17,0%
Sé	20.731	3,2%	31,0%	39,9%
Santana	128.470	24,1%	41,4%	22,5%
População Total	1.068.719	15,0%	26,5%	31,1%

Fonte : Brasil em foco 2004

Principais Vias Percorridas

Term. Rod. Metropolitano, Av. Tancredo de A. Neves, R. José Antônio Nunes, Av. Juscelino K. de Oliveira, Rod. Régis Bittencourt, acesso a São Lourenço da Serra, Av. Evaristo Delfino Pinto, Pr. Santo Antônio, Av. Evaristo Delfino Pinto, R. Roberto Pablo Daher, R. Ana Emília Mendes, Rod. Régis Bittencourt, Pr. Nicola Vivilechio, Lgo. do Taboão - Av. Prof. Francisco Morato - Ponte E Av. Eusébio Matoso, Av. Rebouças, Pr. Itália, R. Major Natanael, R. Itajobi, R. Capivari, R. Itapolis, Pr. Charles Miller, Av. Pacaembu, Lgo. Brig. Galvão, Viad. Pacaembu, Av. Dr. Abraão Ribeiro, Pr. Dr. Iris Meimberg, Av. Marquês de São Vicente, R. Norma Pieruccini Gianotti, R. Sérgio Tomas, Av. Pres. Castelo Branco, Pr. Miguel Forte, Ponte E Av. Cruzeiro do Sul, Term. Rod. Tietê.

Abrangência de Roteiro

Linha

217TRO – São Bernardo – Term. Rod. Tiête

Empresa

VIAÇÃO IMIGRANTES

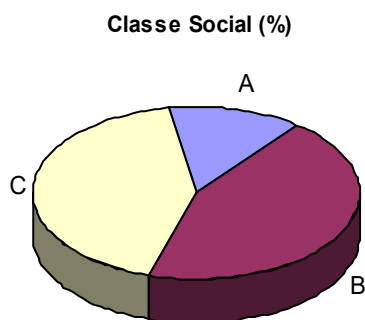
Regiões

ABC, SUL, LESTE, NORTE

Consumo Médio Hab/U\$/ANO

4.469,22

Estadísticas



Distritos	População	A	B	C
São Bernardo do Campo	758.657	7,3%	31,8%	33,7%
Ipiranga	101.890	12,2%	34,5%	32,8%
Cambuci	29.596	11,8%	40,6%	30,4%
Brás	25.929	6,9%	37,4%	35,7%
Santana	128.470	24,1%	41,4%	22,5%
População Total	1.044.542	9,5%	31,7%	30,3%

Fonte : Brasil em foco 20004

Principais Vias Percorridas

Av. Capitão Casa – Av. Brigadeiro Faria Lima – Pça. Lauro Gomes – Av.; Senador Vergueiro – Largo São João Batista - Av. Dr. Rudge Ramos – Av. Marginal Esquerda Via Anchieta – Via Anchieta – Rua Bom Pastor – Rua Tabor – Av. D.Pedro I – Av. do Estado – Rua d Figueira – Av. Mercúrio – Av. Senador Queiros – Rua Floreêncio de Abreu – Av. Tiradentes – Pça. Armênia – Rua Pedro Vicente – Av. Cruzeiro do Sul – Term.Rodoviário Tietê Av. Zaki Narchi

Abrangência de Roteiro

Linha

218 – São Bernardo – Term. Rod. Tiête

Empresa

VIAÇÃO IMIGRANTES

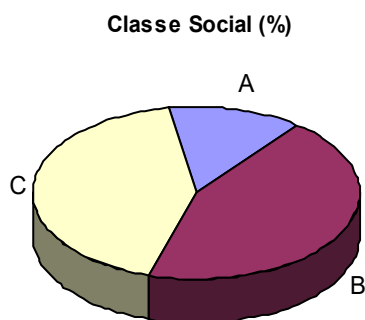
Regiões

ABC, SUL , LESTE, NORTE

Consumo Médio Hab/U\$/ANO

4.469,22

Estadísticas



Distritos	População	A	B	C
São Bernardo do Campo	758.657	7,3%	31,8%	33,7%
Ipiranga	101.890	12,2%	34,5%	32,8%
Cambuci	29.596	11,8%	40,6%	30,4%
Brás	25.929	6,9%	37,4%	35,7%
Santana	128.470	24,1%	41,4%	22,5%
População Total	1.044.542	9,5%	31,7%	30,3%

Fonte : Brasil em foco 20004

Principais Vias Percorridas

Av. Capitão Casas – Av. Brig. Faria Lima – Pça. Brasil – Pça. Lauro Gomes – Av. Pereira Barreto – Av. Lucas Nogueira Garcez – Av. Antártico – Via Anchieta – Rua Bom Pastor – Rua Tabor – Pça. Do Monumento – Av. D. Pedro I – Av. do Estado – Rua da Figueira – Av. Mercúrio – Av. Sem. Queiros – Rua Florêncio de Abreu – Av. Tiradentes – Pça. Armania – Av. Cruzeiro do Sul – Term. Rod. Tietê – Av. Zaki Narchi – Av. Otto Baugart.

Abrangência de Roteiro

Linha

Linha 304-Terminal Santo André –Terminal Tietê

Empresa

VIAÇÃO SÃO CAMILO

Regiões

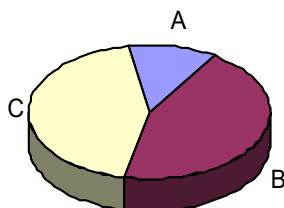
SANTO ANDRÉ, ZONA LESTE,ZONA SUL, ZONA NORTE

Consumo Médio Hab/U\$/ANO

4.033,19

Estadísticas

Classe Social (%)



Distritos	População	A	B	C
Santo Andre	662.419	6,2%	32,0%	34,9%
São Lucas	143.600	5,2%	33,0%	35,5%
Vila Prudente	105.231	8,9%	32,0%	34,2%
Ipiranga	101.890	12,2%	34,5%	32,8%
Cambuci	29.596	11,8%	40,6%	30,4%
Santana	128.470	24,1%	41,4%	22,5%
População Total	1.171.206	8,8%	32,9%	32,5%

Fonte : Brasil em foco 20004

Principais Vias Percorridas

Terminal Metropolitano Santo André Oeste , Praça News Seller , Avenida Antônio Cardoso , Rua Oratório , Rua Suíça',Rua Iugoslávia , Rua Letônia , Avenida Martim Francisco , Rua Oliveira Pinto , Praça Camilo Peduti ., Rua Leonilda , Praça São Camilo , Rua Leonilda , Rua Sidnei , Rua Lima , Rua Antuérpia ,Rua Vaticano , Rua Dublin , Avenida Visconde de Cairu , Rua Consenza , Praça Dona Pepita Cruz ,Rua Taubaté , Divisa de Município Santo André / São Paulo , Rua Três Lagoas ,Rua Santa Zita , Praça Luiz Augusto Canteiro , Rua Ana Clara , Rua Solar dos Pinheiros , Rua Anai , Avenida Moraes Costa , Avenida do Oratório , Rua Suzana , Rua São João do Sabugi , Avenida Professor Luiz Ignácio Anhaia Mello , Praça Maria de Penha Silva , Avenida Professor Luiz Ignácio Anhaia Melo, Rua Ibitirama , Praça Padre Damião ,Rua Capitão Pacheco Chaves , Rua dos Patriotas , Rua Manifesto , Rua Tabor , Praça Engenheiro Garcia , Rua Tabor , Avenida Dom Pedro I , Praça Alberto Lion , Avenida do Estado , Praça Álvaro Cardozo de Moura , Avenida do Estado , Avenida Cruzeiro do Sul , Terminal Rodoviário Tietê , Avenida Zarchi Narchi , Avenida Otto Baumgart , Travessa Simis.

Abrangência de Roteiro

Linha

LINHA : 425-DIADEMA-METRO TIETE

Empresa

V.IMIGRANTES II

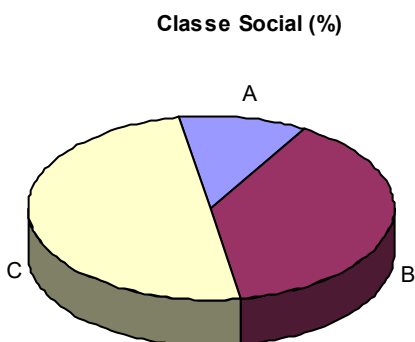
Regiões

ABC, SUL ,CENTRO ,NORTE

Consumo Médio Hab/U\$/ANO

1.296,81

Estadísticas



Distritos	População	A	B	C
Diadema	378.112	1,4%	19,7%	42,4%
Ipiranga	101.890	12,2%	34,5%	32,8%
Cambuci	29.596	11,8%	40,6%	30,4%
Brás	25.929	6,9%	37,4%	35,7%
Santana	128.470	24,1%	41,4%	22,5%
População Total	663.997	3,3%	11,1%	14,2%

Fonte : Brasil em foco 20004

Principais Vias Percorridas

Rua Afrânio Peixoto – Estrada Pedreira Alvarenga – Rua João Antonio de Araújo – Rua Bituva – Rua Caramujo – Rua Carangueijo – Rua Carati – Rua Pres. Prudente – Av. N.Sra . Navegantes – Rua Antonio Silva Cunha Bueno – Av. N.Sra das Graças – Rua Jose Bonifácio Av. Poeta Fco.Chagas da Fonseca- Av. Rotary – Av. Lico Maia – Rua Álvaro Cabral – Rua Caramuru – Av. Jose Bonifácio – Av. D.Pedro I – Rua Aracy – Rua Emilio Ribas – Rua Luis Pasteur – Av. Alda – Rua Manoel Amaral Junior - Av. Fabio E. Ramos Esquivel – Rua dos Evangelistas – Rua Amélia Eugenio – Av. Prof. Vitalina C. Esquivel – Rua Salgado de Castro Av. Prestes Maia – Av. Brasília – Ac. Cap. Jose Antonio S Lopes – Estrada Divisorn Parque – Divisa Diadema /São Paulo – Av. Miguel Estefano – Av. Prof. Abraão de Moraes – Av. Dr.Ricardo Jafet – Rua Tabor – Av. D.Pedro I – Av. do estado – Av. Senador Queiros – Rua Florêncio de Abreu – Av, Tiradentes – Rua Pedro Vicente – Av. Cruzeiro do Sul – Ac. Zarcki Narchi - Rua Moises Royes – Rua Simis.