

Abrangência de Roteiro

Linha

150 – Jd. São Caetano – Penha

Empresa

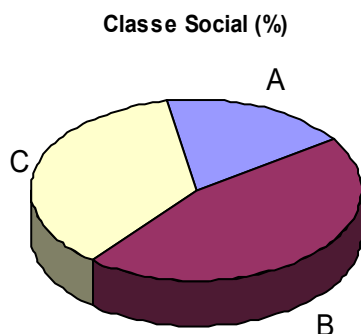
VIAÇÃO SANTA PAULA

Regiões

A,B,C , SUL, LESTE

Consumo Médio Hab/U\$/ANO

4.655,84



Estatísticas

Distritos	População	A	B	C
São Caetano do Sul	136.358	13,4%	37,5%	31,9%
Ipiranga	101.890	12,2%	34,5%	32,8%
Mooca	65.218	19,5%	39,7%	26,0%
Belem	40.835	11,8%	36,7%	30,4%
Carrão	80.570	10,1%	36,0%	31,4%
Tatuapé	81.812	22,7%	39,6%	23,7%
População Total	506.683	15,0%	37,4%	29,8%

Fonte : Brasil em foco 2004

Principais Vias Percorridas

Av. Guido Aliberti, Estrada das Lagrimas, Praça Dr. Joviano Pacheco de Aguirre, Rua Justino Paixão, Rua Vitória, Praça Arcindo Moises da Silva, Rua Eng. Armando de Arruda Pereira, Rua Castro Alves, Av. Sem. Roberto Simonsen, Rua Santo Antônio, Av. Antônio Prado, Praça Baden Pawell, Av. Dr. Rodrigues Alves, Rua Heloisa Pamplona, Av. Conde Francisco Matarazzo, Rua Baia Grande, Rua das Giestas, Rua Ibitirama, Rua Padre Lourenço Barense, Rua do Orfanato, Rua Montesina, Praça Adolfo Cavalcanti, Rua São Maximiano, Av. Salim Farah Maluf, Av. Regente Feijó, Rua Marechal Barbacena, Av. Álvaro Ramos, Rua Tobias Barreto, Praça Edmundo Benvenuti, Av. Celso Garcia, Rua Baguari, Rua Simas Pimenta, Av. Azevedo, Rua Coelho Lisboa, Praça Silvio Romero, Serra de Jaire, Av. Paes de Barros.

Abrangência de Roteiro

Linha

093 - Vila Galvão - Metrô Carrão

Empresa

VIAÇÃO GUARULHOS

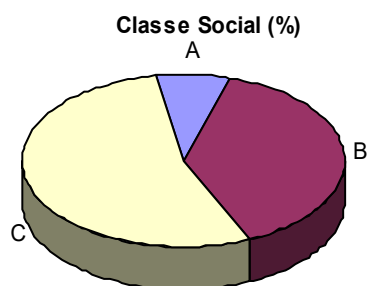
Regiões

LESTE

Consumo Médio Hab/U\$/ANO

3.973,46

Estatísticas



Distritos	População	A	B	C
Guarulhos	1.188.882	3,2%	22,8%	38,8%
Aricanduva	97.717	4,0%	31,0%	35,1%
Penha	128.099	6,9%	34,1%	32,7%
Tatuapé	81.812	22,7%	39,6%	23,7%
Carrão	80.570	10,1%	36,0%	31,4%
População Total	1.577.080	4,9%	24,5%	34,5%

Fonte : Brasil em foco 2004

Principais Vias Percorridas

Est. Carrão do Metrô, R. Dr. Ângelo Vita, R. Gustavo Santiago, Av. Celso Garcia, R. Cel. Rodovalho, R. Com. Cantinho, Pr. Oito de Setembro, Av. Penha de França, Av. Gabriel Mistral, Av. Guarulhos, Av. Mal. Humberto de A. Castelo Branco, R. José de Andrade, R. Dr. Ramos de Azevedo, R. Dom Pedro II, R. João Gonçalves, Pr. Getúlio Vargas, Av. Salgado Filho, R. N. S. Mãe dos homens, Pr. dos Estudantes, Av. Timóteo Penteado, R. Treze de Maio, R. Quitandinha.

Abrangência de Roteiro

Linha

Linha 170- São Caetano - Sapopemba

Empresa

VIAÇÃO INTERBUS

Regiões

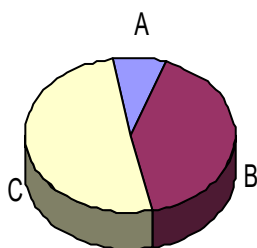
SÃO CAETANO, ZONA LESTE

Consumo Médio Hab/U\$/ANO

3.396,44

Estatísticas

Classe Social (%)



Distritos	População	A	B	C
São Caetano do Sul	136.358	13,4%	37,5%	31,9%
São Lucas	143.600	5,2%	33,0%	35,5%
Vila Prudente	105.231	8,9%	32,0%	34,2%
Sapopemba	290.883	1,2%	22,6%	40,1%

Fonte : Brasil em foco 20004

Principais Vias Percorridas

Rua Heloísa Pamplona, Estrada dos Alvarengas, Avenida Conde Francisco Matarazzo, Divisa São Caetano do Sul/São Paulo, Rua Baía Grande, Rua das Papoulas, Rua Industrial, Rua Doutor Vicente Giacaglioni, Rua Costa Barros, Praça Coronel Melo Gaia, Rua Costa Barros, Rua José Macedo, Rua Padre Pedro Rota, Avenida do Oratório, Rua Francisco Frei, Avenida Vila Ema, Avenida Sapopemba, Praça Torquato Plaza, Avenida Bancaria, Rua Nova Brasília, Rua Cachoeira do Campo, Praça Catas Altas, Rua Douradoquara, Travessa, Paracelsus, Rua Sinfonia do Ocaso, Rua Leandro de Sevilha, Avenida Arquiteto Vilanova Artigas, Retorno, Avenida Arquiteto Vilanova Artigas, Rua Cathedral Submersa, Rua Brás Pires, Rua Barra do Caete, Rua Ijaci, Avenida Engenho Novo, Rua Conego Antônio Dias Pequeno, Rua João Gomes Pereira, Rua Professor Castelo Branco.

Abrangência de Roteiro

Linha

Linha 171- São Caetano –Vila Industrial

Empresa

VIAÇÃO INTERBUS

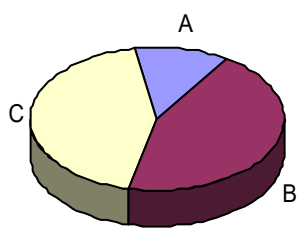
Regiões

SÃO CAETANO, ZONA LESTE

Consumo Médio Hab/U\$/ANO

3.786,34

Classe Social (%)



Estatísticas

Distritos	População	A	B	C
São Caetano do Sul	136.358	13,4%	37,5%	31,9%
São Lucas	143.600	5,2%	33,0%	35,5%
Vila Prudente	105.231	8,9%	32,0%	34,2%
População Total	385.189	9,2%	34,3%	33,8%

Fonte : Brasil em foco 20004

Principais Vias Percorridas

Rua Heloísa Pamplona, Avenida Conde Francisco Matarazzo, Divisa São Caetano do Sul/São Paulo, Rua Baía Grande, Rua das Papoulas, Rua Industrial, Rua Doutor Vicente Giacaglino, Rua Visconde de Alcântara, Rua Barão de Itapoã, Praça Três de Setembro, Rua Barão de Tamandaí, Rua Costa Barros, Rua José Macedo, Rua Padre Pedro Rota, Avenida do Oratório, Avenida Morais Costa, Rua Ana Clara, Rua Pascoal Ranieiri Mazzili.

Abrangência de Roteiro

Linha

Linha 102 São Caetano- Jd. IV centenário

Empresa

VIAÇÃO INTERBUS

Regiões

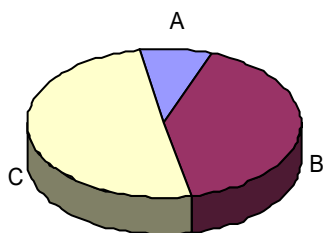
SÃO CAETANO, ZONA LESTE

Consumo Médio Hab/U\$/ANO

3.396,44

Estadísticas

Classe Social (%)



Distritos	População	A	B	C
São Caetano do Sul	136.358	13,4%	37,5%	31,9%
São Lucas	143.600	5,2%	33,0%	35,5%
Vila Prudente	105.231	8,9%	32,0%	34,2%
Sapopemba	290.883	1,2%	22,6%	40,1%
População Total	676.072	5,9%	29,1%	35,7%

Fonte : Brasil em foco 20004

Principais Vias Percorridas

Rua Perrella, Rua Comendador Salgado, Rua Heloísa Pamplona, Passagem Sob Viaduto da Independência, Rua Aquidaram, Praça Lions Clube, Ponte do Rio Tamanduatei, Divisa São Caetano do Sul/ São Paulo, Rua Francisco Rebelo, Praça Antônio Gonçalves Gomide, Rua Francisco Rebelo, Rua Três Pedras, Praça Coronel Melo Gaia, Rua Costa Barros, Rua José Macedo, Rua Padre Pedro Rota, Avenida do Oratório, Rua Suzana, Rua São João do Sabugi, Avenida Professor Luiz Ignacio Anhaia Melo, Rua Domingos Afonso, Rua Antero de Quental, Rua Buenopolis, Praça Nossa Senhora de Montesa, Rua Buenopolis, Praça Manograsso, Avenida Sapopemba, Praça Eduardo Taberneiro Rangel, Avenida Sapopemba, Praça Galiano Jacomossi, Avenida Sapopemba, Praça Geraldo Mendes, Avenida Sapopemba, Estrada da Barreira Grande, Avenida Luís Pires de Minas, Praça Mater Det, Avenida Luís Pires de Minas, Praça Miguel Ramos de Moura, Avenida Piraguçu, Avenida Luís Pires de Minas

Abrangência de Roteiro

Linha

093BI - Parque Continental - Metrô Carrão

Empresa

VIAÇÃO GUARULHOS

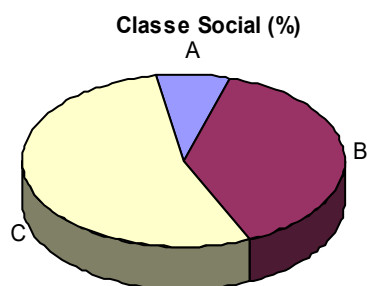
Regiões

LESTE

Consumo Médio Hab/U\$/ANO

3.973,46

Estatísticas



Distritos	População	A	B	C
Guarulhos	1.188.882	3,2%	22,8%	38,8%
Aricanduva	97.717	4,0%	31,0%	35,1%
Penha	128.099	6,9%	34,1%	32,7%
Tatuapé	81.812	22,7%	39,6%	23,7%
Carrão	80.570	10,1%	36,0%	31,4%
População Total	1.577.080	4,9%	24,5%	34,5%

Fonte : Brasil em foco 2004

Principais Vias Percorridas

Est. Carrão, R. Dr. Angelo Vita, R. Cel. Gustavo Santiago, Av. Celso Garcia, R. Cel. Rodovalho, R. Com. Cantinho, Pr. Oito de Setembro, Av. Penha de França, Av. Gabriela Mistral, Av. Guarulhos, Av. Mal. Humberto de A. Castelo Branco, R. José de Andrade, R. Dr. Ramos de Azevedo, R. Cerqueira César, R. Dom Pedro II, R. João Gonçalves, Pr. Getúlio Vargas, Av. Salgado Filho, R. N. S. Mãe dos Homens, Av. Dr. Timóteo Pentead, R. Cachoeira, R. Teixeira Mendes.

Abrangência de Roteiro

Linha

094 - Cocaia - Penha

Empresa

VIAÇÃO GUARULHOS

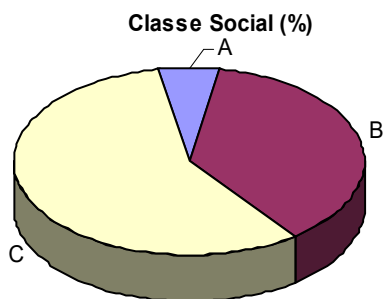
Regiões

LESTE

Consumo Médio Hab/U\$/ANO

3.392,27

Estadísticas



Distritos	População	A	B	C
Guarulhos	1.188.882	3,2%	22,8%	38,8%
Aricanduva	97.717	4,0%	31,0%	35,1%
Penha	128.099	6,9%	34,1%	32,7%
População Total	1.414.698	3,5%	23,6%	36,5%

Fonte : Brasil em foco 2004

Principais Vias Percorridas

Av. Gabriela Mistral, Av. Guarulhos, Av. Pres. Humberto de Alencar Castelo Branco , Pr. IV Centenário , R. Barão de Mauá, R. Aniello Pratici, R. Dr. Ramos de Azevedo, R. Cerqueira César, R. Dom Pedro II, R. João Gonçalves, Pr. Getúlio Vargas, Av. Tiradentes, Av. Brig. Faria lima, Pr. Nelo Poli.

Abrangência de Roteiro

Linha

001-Estação Santo André - Conj. Hab. Teotonio Vilela

Empresa

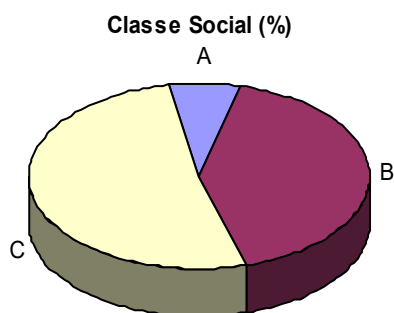
VIAÇÃO PARQUE DAS NAÇÕES

Regiões

SANTO ANDRÉ , LESTE

Consumo Médio Hab/U\$/ANO

2.703,20



Estadísticas

Distritos	População	A	B	C
Santo Andre	662.419	6,2%	32,0%	34,9%
Sapopemba	290.883	1,2%	22,6%	40,1%
População Total	953.302	4,8%	29,6%	36,9%

Fonte : Brasil em foco 2004

Principais Vias Percorridas

Terminal Metropolitano de Santo André Leste - Av. Antônio Cardoso - Rotatória da Av. do Estado - Av. Antônio Cardoso - R. Oratório - R. dos Aliados - R. Paulina Isabel de Queiroz - Pr. Chile - Av. Brasil - R. Holanda - R. França - R. Alemanha - R. da Nações - R. Japão - Av. Alfredo Maluf - Lgo. Santo Amaro - Av. Alfredo Maluf - Av. Martin Francisco - R. Algeciras - R. Cadiz - R. Potamaque - Av. Sapopemba - R. Maestro Erlon Chaves - Divisa Santo André - São Paulo - R. Luís Juliane - R. Antônio Sarzedas - R. Custodio de Sá e Faria - R. do Iguatemy - R. Dr. Edgar Pinto César - R. Almirante Otacílio Cunha - R. Prof. Fonseca Lessa - Av. Dr. Paulo C. Pereira de Queiroz - Av. Manuel Pimentel - R. Torres Florencio e Raelli - R. Dr. Frederico M. Costa Carvalho - Av. Sapopemba - R. Manoel Alvas Chaves - R. Domingos Martins - R. Pinoguassu - R. Antônio Augusto Cortesão - R. Leandro de Servilha - Av. Arquiteto - Vila Nova Artigas - Av. Arquiteto.

Abrangência de Roteiro

Linha

096 - Haroldo Veloso - Metrô Brás

Empresa

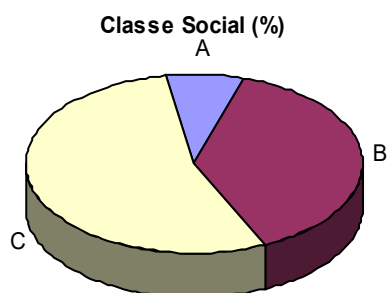
VIAÇÃO GUARULHOS

Regiões

LESTE

Consumo Médio Hab/U\$/ANO

4.801,28



Estadísticas

Distritos	População	A	B	C
Guarulhos	1.188.882	3,2%	22,8%	38,8%
Aricanduva	97.717	4,0%	31,0%	35,1%
Penha	128.099	6,9%	34,1%	32,7%
Brás	25.929	6,9%	37,4%	35,7%
Belem	40.835	11,8%	36,7%	30,4%
Tatuapé	81.812	22,7%	39,6%	23,7%
População Total	1.563.274	5,7%	28,9%	40,8%

Fonte : Brasil em foco 2004

Principais Vias Percorridas

Term. Brás, R. Cel. Mursa, R. Piratininga, R. Paraná, R. Caetano Pinto, Av. Rangel Pestana, Lgo. da Concórdia, Av. Celso Garcia, R. Cel. Rodovalho, R. Com. Cantinho, Pr. Oito de Setembro, Av. Penha de França, Av. Gabriela Mistral, Av. Guarulhos, R. Tte. Aurélio Vieira Sampaio, Av. Mal. Rondon, Rod. Pres. Dutra, Trevo de Bonsucesso, Av. Dr. Arthur Marcondes de Siqueira.

Abrangência de Roteiro

Linha

002- Est. S. André - Conj. Hab. Mascarenhas de Moraes SP

Empresa

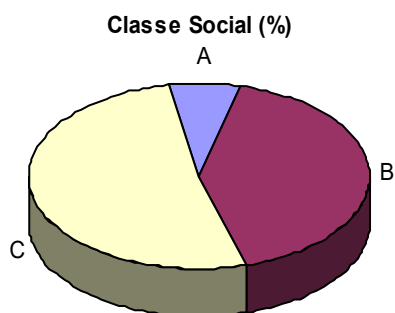
VIAÇÃO PARQUE DAS NAÇÕES

Regiões

SANTO ANDRÉ , LESTE

Consumo Médio Hab/U\$/ANO

2.703,20



Estadísticas

Distritos	População	A	B	C
Santo Andre	662.419	6,2%	32,0%	34,9%
Sapopemba	290.883	1,2%	22,6%	40,1%
População Total	953.302	4,8%	29,6%	36,9%

Fonte : Brasil em foco 2004

Principais Vias Percorridas

Terminal Metropolitano de Santo André Leste - Av. Antônio Cardoso - Rotatória da Av. dos Estados - Av. Antônio Cardoso - R. Oratório - R. dos Aliados - R. Paulina Isabel de Queiroz - Pr. Chile - Av. Brasil - R. Holanda - R. França - R. Alemanha - R. das Nações R. Japão - Av. Alfredo Maluf - Lgo. Santo Antônio - Av. Alfredo Maluf - Av. Martin Francisco - R. Algeciras - R. Cadiz - R. Potamaque - Av. Sapopemba - R. Miguel Gustavo - Divisa Santo André - São Paulo - R. Miguel Gustavo - Av. Custodio de Sá e Faria - R. Antônio Sarzedas - R. Luís Juliani - Av. Sapopemba - R. Soldado Cândido da Luz Paiva - R. Sargento Aires Silva Dias - R. Cabo Gastão Gama.

Abrangência de Roteiro

Linha

008- Jd. das Maravilhas - Circular Centro

Empresa

VIAÇÃO PARQUE DAS NAÇÕES

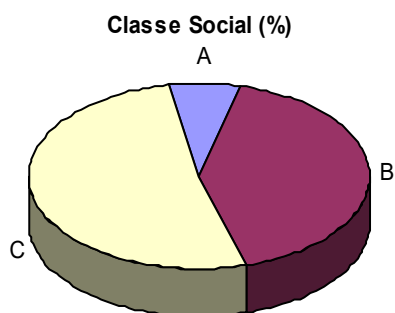
Regiões

SANTO ANDRÉ , LESTE

Consumo Médio Hab/U\$/ANO

2.703,20

Estadísticas



Distritos	População	A	B	C
Santo Andre	662.419	6,2%	32,0%	34,9%
Sapopemba	290.883	1,2%	22,6%	40,1%
População Total	953.302	4,8%	29,6%	36,9%

Fonte : Brasil em foco 2004

Principais Vias Percorridas

R. Bahamas - Av. Sapopemba - R. Guaçú - R. Afrânio Peixoto - Pr. Augusto Conte - R. Eptácio Pessoa - R. Inglês de Souza - Av. Martin Francisco - R. Oliveira Pinto - Pr. Camilo Pedutti - R. Teresópolis - R. Japão - R. França - R. Holanda - Av. Brasil - Pr. Chile - R. Paulina Isabel de Queirós - R. Luís Guimarães - R. Poliguares - R. do Oratório - Av. Antônio Cardoso - Terminal Santo André Leste - Viad. Pedra Doll Antônia - R. Gal. Glicério - R. Luís Pinto Fláquer - R. Cel. Fernando Prestes - Av. Pereira Barreto - Retorno Após Mappin - Parque Central - R. José De Mello.

Abrangência de Roteiro

Linha

097 - Jd. São Paulo - Metrô Carrão

Empresa

VIAÇÃO GUARULHOS

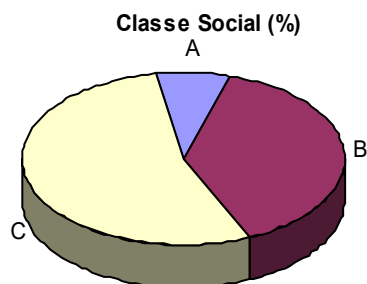
Regiões

LESTE

Consumo Médio Hab/U\$/ANO

3.973,46

Estatísticas



Distritos	População	A	B	C
Guarulhos	1.188.882	3,2%	22,8%	38,8%
Aricanduva	97.717	4,0%	31,0%	35,1%
Penha	128.099	6,9%	34,1%	32,7%
Tatuapé	81.812	22,7%	39,6%	23,7%
Carrão	80.570	10,1%	36,0%	31,4%
População Total	1.577.080	4,9%	24,5%	34,5%

Fonte : Brasil em foco 2004

Principais Vias Percorridas

Term. Carrão, R. Dr. Ângelo Vita, R. Cel. Gustavo Santiago, Av. Celso Garcia, R. Cel. Rodovalho, R. Com. Cantinho, Pr. Oito de Setembro, Av. Penha de França, Av. Gabriela Mistral, Av. Guarulhos, R. D^a. Nmatias Janitelli Meliani, Av. Guarulhos, R. Teófilo Otoni, R. João Cavalari, Av. Mal. Humberto de A. Castelo Branco, R. José de Andrade, R. Dr. Ramos de Azevedo, R. Cerqueira César, R. Dom Pedro II, Av. Monteiro Lobato, Av. Papa Pio XII, Av. Tiradentes, Av. Aureliano A. Machado, R. Ângelo Del Vecchio, Av. Dr. Renato de Andrade Maia, Av. Nova América.

Abrangência de Roteiro

Linha

011TRO - Continental - Metrô Armênia

Empresa

VIAÇÃO GUARULHOS

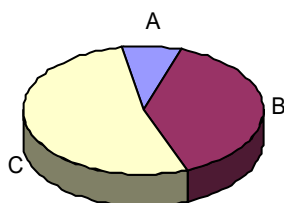
Regiões

LESTE , NORTE , CENTRO

Consumo Médio Hab/U\$/ANO

3.719,23

Classe Social (%)



Estatísticas

Distritos	População	A	B	C
Guarulhos	1.188.882	3,2%	22,8%	38,8%
Aricanduva	97.717	4,0%	31,0%	35,1%
Penha	128.099	6,9%	34,1%	32,7%
Santana	128.470	24,1%	41,4%	22,5%
Vila Guilherme	51.515	8,3%	37,4%	33,3%
Vila Maria	117.330	4,5%	27,4%	39,0%
População Total	1.712.013	5,3%	25,3%	34,9%

Fonte : Brasil em foco 2004

Principais Vias Percorridas

R. Pedro Vicente, Av. Cruzeiro do Sul, Av. Pres. Castelo Branco, Av. Cdssa. Elizabeth de Robiano, Rod. Presidente Dutra, Av. Anton Philips, Av. Guarulhos, Av. Mal. Humberto de A. Castelo Branco, Av. Dr. Timóteo Penteado, R. Teixeira Mendes, R. Vincenzo Paciullo, R. Cachoeira, Rua Laurinda de Almeida, R. Silvio Sillingardi.

Abrangência de Roteiro

Linha

011PR - Continental 111 - Metrô Armênia

Empresa

VIAÇÃO GUARULHOS

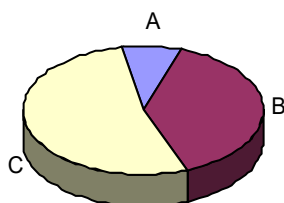
Regiões

LESTE , NORTE , CENTRO

Consumo Médio Hab/U\$/ANO

3.719,23

Classe Social (%)



Estadísticas

Distritos	População	A	B	C
Guarulhos	1.188.882	3,2%	22,8%	38,8%
Aricanduva	97.717	4,0%	31,0%	35,1%
Penha	128.099	6,9%	34,1%	32,7%
Santana	128.470	24,1%	41,4%	22,5%
Vila Guilherme	51.515	8,3%	37,4%	33,3%
Vila Maria	117.330	4,5%	27,4%	39,0%
População Total	1.712.013	5,3%	25,3%	34,9%

Fonte : Brasil em foco 2004

Principais Vias Percorridas

Term. do Metrô Armênia, Av. do Estado, Av. Tiradentes, Av. Pres. Castelo branco, Av. Cdssa. Elizabeth de Robiano, R. Cel. Guilherme Rocha, Rod. Presidente Dutra, Av. Anton Philips, Av. Guarulhos, Av. Antônio de Souza, Av. Tiradentes, R. Dr. Ramos de Azevedo, R. Dom Pedro II, R. João Gonçalves, Pr. Getúlio Vargas, Av. Salgado Filho, R. N. S. Mãe dos Homens, Pr. dos Estudantes, Av. Dr. Timóteo Penteado, R. Cachoeira, R. Nahomi Harada Ribeiro.

Abrangência de Roteiro

Linha

016 - Parque Cecap - Metrô Armênia

Empresa

VIAÇÃO GUARULHOS

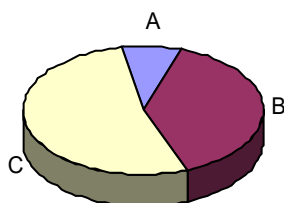
Regiões

LESTE , NORTE , CENTRO

Consumo Médio Hab/U\$/ANO

3.719,23

Classe Social (%)



Estatísticas

Distritos	População	A	B	C
Guarulhos	1.188.882	3,2%	22,8%	38,8%
Aricanduva	97.717	4,0%	31,0%	35,1%
Penha	128.099	6,9%	34,1%	32,7%
Santana	128.470	24,1%	41,4%	22,5%
Vila Guilherme	51.515	8,3%	37,4%	33,3%
Vila Maria	117.330	4,5%	27,4%	39,0%
População Total	1.712.013	5,3%	25,3%	34,9%

Fonte : Brasil em foco 2004

Principais Vias Percorridas

Praça Armênia, Av. do Estado, Av. Tiradentes, Av. Presidente Castelo Branco, Av. Cdssa. Elizabeth de Robiano, Av. Salim Farah Maluf, R. Ciro Soares de Almeida, Rod. Pres. Dutra, Av. Mal. Rondon, R. Francisco Lombardi Av. Guarulhos, Av. Mal. Humberto de A. Castelo Branco, R. José de Andrade, R. Dr. Ramos de Azevedo, R. Cerqueira César, R. Dom Pedro II, Av. Monteiro Lobato, R. Iracy Santana, R. Lidio Faustino Santana

Abrangência de Roteiro

Linha

Linha 262 Metrô Artur Alvim – Santo André

Empresa

UTINGA

Regiões

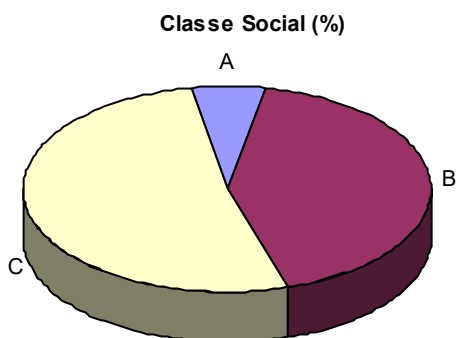
LESTE,ABC,

Consumo Médio Hab/U\$/ANO

2.714,51

Estadísticas

Distritos	População	A	B	C
Artur Alvim	114.616	1,9%	30,6%	38,4%
Cidade Líder	120.419	2,5%	28,5%	37,0%
Aricanduva	97.717	4,0%	31,0%	35,1%
São Mateus	159.590	2,0%	27,8%	38,0%
Sapopemba	290.883	1,2%	22,6%	40,1%
São Lucas	143.600	5,2%	33,0%	35,5%
Santo André	662.419	6,2%	32,0%	34,9%
População Total	1.589.244	4,1%	29,9%	36,9%



Fonte : Brasil em foco 20004

Principais Vias Percorridas

Rua Dr.Campos Moura- Rua Peixoto Werneck- Rua Padre Francisco Toledo – Av. Waldemar Tietz- Av. Líder – Av. Maria Luiza Americano –Av. Afonso Sampaio Souza- Av. Rio das Pedras – Av. Luiz Pires de Minas – Av. da Barreira Grande – Av. Gal. Porfílio da Paz- Av. Sapopemba –Rua Francisca Marinho – Rua Torres Florêncio Rieli Av. Frederico M Costa Carvalho – Av. Frei Ruperto de Jesus – Av. Casa Grande – Av. do Oratório –Rua Nevada – Av. João Pessoa – Rua Leonilda –Rua do Centro – Av. Utinga – Rua Nova York –Av. da Paz- Av. Industrial – Av. do Estado- Av. Antonio Cardoso – Term. Santo André.

Abrangência de Roteiro

Linha

LINHA 87 –GUAIANAZES-SANTO ANDRE

Empresa

UTINGA

Regiões

LESTE,ABC,

Consumo Médio Hab/U\$/ANO

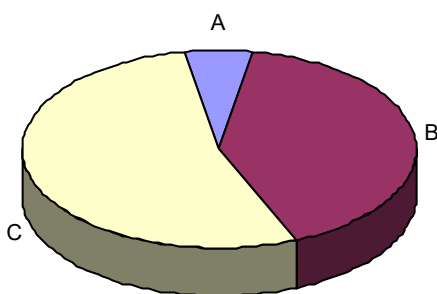
909,63

Estatísticas

Distritos	População	A	B	C
Santo Andre	662.419	6,2%	32,0%	34,9%
São Lucas	143.600	5,2%	33,0%	35,5%
Sapopemba	290.883	1,2%	22,6%	40,1%
São Mateus	159.590	2,0%	27,8%	38,0%
Aricanduva	97.717	4,0%	31,0%	35,1%
Parque do Carmo	61.630	2,4%	22,5%	37,6%
Itaquera	207.683	2,1%	25,0%	38,9%
Guaianases	98.721	0,8%	17,3%	40,8%
População Total	1.722.243	1,1%	7,7%	10,1%

Fonte : Brasil em foco 20004

Classe Social (%)



Principais Vias Percorridas

Terem. Santo André – Av. do estado – Rua Rio Grande do Norte –Rua Salvador de Sá – Rua Marques de Barbacena – Av. Vieira de Carvalho – Rua Antonia – Rua do Centro – Rua Sud Minute – Rua Leonildo – Rua Teresópolis – Rua Oliveira Pinto – Av. João Pessoa – Av. Sapopemba – Rua do Oratório – Av. Casa Grande – Rua Frei Ruperto de Jesus – Rua Torres Florêncio Rielli – Rua Milton da Cruz – Av. Sapopemba – Av. Gal. Porfilio da Paz – Av. Nova Brasília – Rua Cachoeira do Campo – Av. Luiz Pires de Minas – Av. Rio das Pedras -Pça, Nildo Gregório da Silva – Av. Afonso de Sampaio e Souza – Av. Harry Danembeg – Av. Itaquera Av. Miguel Inacio Curi – Term.Itaquera – Rua Castelo do Piauí – Av. Itaquera – Rua Américo Salvador Novelli – Rua Italina –Rua Francisco do Piauí –Av. Sabbado D Ângelo – Rua Jardim Tamoio – Av. Virginia Ferni- Rua Silvio Bardini - Rua Inácio Donatti – Av.Nagib Farah Maluf – Rua Francisco Albani – Av. Prof. Oswaldo Oliveira – Estrada Itaquera Guaianazes –Rua Salvador Gianeti – Term.Guaianazes -

Abrangência de Roteiro

Linha

Linha 157 Terminal Santo André – Jd. Silvia Maria

Empresa

VIAÇÃO INTERBUS

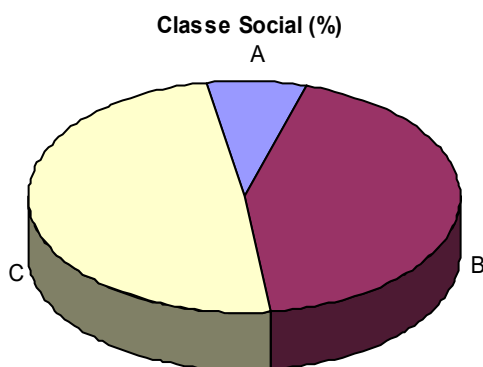
Regiões

SANTO ANDRÉ, ZONA LESTE

Consumo Médio Hab/U\$/ANO

2.823,02

Estadísticas



Distritos	População	A	B	C
São Mateus	159.590	2,0%	27,8%	38,0%
Santo Andre	662.419	6,2%	32,0%	34,9%
População Total	822.009	5,5%	31,8%	36,2%

Fonte : Brasil em foco 20004

Principais Vias Percorridas

Rua Oscarito N. 1230, Rua Oscarito, Rua Professora Maria Josefina Kuman Flaquer, Rua Carmem Miranda, Rua Carlos Spera, Rua Jorge Monteleone, Avenida Adelia Chohfi, Divisa Mauá/São Paulo, Avenida Adelia Chohfi, Retorno, Avenida Adelia Chohfi, Divisa São Paulo/Mauá, Avenida Adelia Chohfi, Divisa Mauá/Santo André, Rua Oratório, Praça Agostinho Fornazaro, Avenida Nevada, Rua Timor, Rua Columbia, Rua Guadalupe, Praça Francisco Beltrão, Travessa Tebas, Rua Oratório, Praça da Imprensa, Rua Oratório, Avenida Antônio Cardoso, Rotatória da Avenida dos Estados, Avenida Antônio Cardoso, Terminal Metropolitano Santo André Leste.

Abrangência de Roteiro

Linha

144 - Mogi das Cruzes - Brás

Empresa

JÚLIO SIMÕES

Regiões

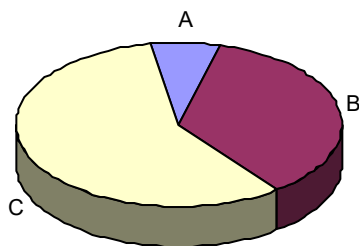
MOGI, SUZANO, POA, ITAQUAQUECETUBA , LESTE

Consumo Médio Hab/US\$/ANO

3.150,89

Estatísticas

Classe Social (%)



Distritos	População	A	B	C
Mogi das Cruzes	325.998	5,2%	24,5%	35,7%
Suzano	251.119	2,4%	19,2%	39,1%
POA	103.470	1,7%	21,9%	38,9%
Itaquaquecetuba	317.106	0,9%	12,2%	38,9%
Itaim Paulista	219.247	0,8%	15,7%	38,9%
São Miguel	100.355	2,2%	23,4%	38,7%
Penha	128.099	6,9%	34,1%	32,7%
Tatuapé	81.812	22,7%	39,6%	23,7%
Vila Maria	117.330	4,5%	27,4%	39,0%
Belem	40.835	11,8%	36,7%	30,4%
Brás	25.929	6,9%	37,4%	35,7%
População Total	1.711.300	4,3%	22,0%	35,4%

Fonte : Brasil em foco 20004

Principais Vias Percorridas

Terminal Rodoviario Geraldo Scavone – Av. Francisco Rodrigues Filho – Av. Manoel Bezerra Lima Filho – Av. Vereador Narciso Yague Guimarães – Rua Olegario Paiva – Largo do Carmo – Av. Voluntário Fernando Pinheiro Franco – Pça. do Imigrante Japonês – Av. Fernando Costa – Av. Francisco Ferreira Lopes – Av. Lourenço de Souza Franco – Rua Prudente de Moraes – Rodovia Henrique Eroles – SP 66 – Av. Marechal Tito – Av. São Miguel – Av. Amador Bueno da Veiga – Av. Penha de França – Av. Gabriela Mistral – Rua Rodovalho Junior – Av. Airton Pretini – Av. Morvan Dias Figueiredo Ponte da Vila Maria – Av. Guilherme Cotching – Av. Ariston Azevedo – Rua Catumbi – Rua Silva Teles – Rua João Teodoro – Rua Barão de Ladario – Largo da Concórdia – Rua do Gasômetro – Rua Piratininga Terminal do Metro Brás .

Abrangência de Roteiro

Linha

075 Arujá - Metrô Brás

Empresa

JÚLIO SIMÕES

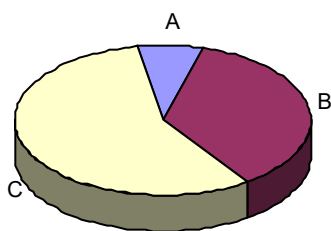
Regiões

ARUJA, POA, ITAQUAQUECETUBA , LESTE

Consumo Médio Hab/U\$/ANO

3.222,91

Classe Social (%)



Estadísticas

Distritos	População	A	B	C
Aruja	65.601	4,8%	20,3%	38,3%
POA	103.470	1,7%	21,9%	38,9%
Itaquaquecetuba	317.106	0,9%	12,2%	38,9%
Itaim Paulista	219.247	0,8%	15,7%	38,9%
São Miguel	100.355	2,2%	23,4%	38,7%
Penha	128.099	6,9%	34,1%	32,7%
Tatuapé	81.812	22,7%	39,6%	23,7%
Vila Maria	117.330	4,5%	27,4%	39,0%
Belem	40.835	11,8%	36,7%	30,4%
Brás	25.929	6,9%	37,4%	35,7%
População Total	1.199.784	4,5%	22,2%	35,4%

Fonte : Brasil em foco 20004

Principais Vias Percorridas

Avenida B, Av Dr Armando Colangelo, Av João Manoel, Pça Dalila Ferreira Barbosa, Av Antônio Afonso de Lima, Av dos Expedicionários, Rodovia Sta Isabel – SP56 , R da Liberdade, R Pde Anchieta, R João Vagnotti, R Guilherme M. Conceição, R Duque de Caxias, Av Altinópolis, Av Marechal Tito, Pça Lauda Lopes, Pça Triângulo Mineiro, R Beraldo Marcondes, Pça Pde Aleixo Monteiro Mafra, Av São Miguel, Pça Giovanni Fiani, Av Amador Bueno da Veiga, Pça Dona Micaela Vieira, P Padre João, Av Penha de Franca, Av Gabriela Mistral, R Rodovalho Junior, R Vereador Cid Galvão da Silva, Av Aiton Pretini, Pça Maximiano de Toledo, Ponte Aricanduva, Av Morvan Dias de Figueiredo, Ponte da Vila Maria, Av Guilherme Cotching, R Juvenal Gomes Coimbra, Av Ariston Azevedo, R Catumbi, R Paulo Andrighetti, R Silva Teles, Pça República da Coréia, R João Teodoro, R Barão de Ladário, Lgo da Concórdia, Viaduto Gasômetro, R Jairo Góis, R Piratininga, R Prudente de Moraes, Av Celso Garcia, R Caetano Pinto, Terminal do metrô Brás.

Abrangência de Roteiro

Linha

205 EX1 Ferraz de Vasconcelos - -Tatuapé

Empresa

VIAÇÃO JULIO SIMÕES

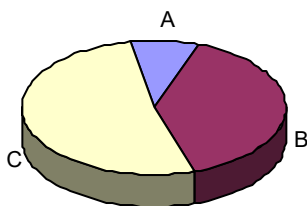
Regiões

FERRAZ, LESTE

Consumo Médio Hab/U\$/ANO

3.224,20

Classe Social (%)



Estatísticas

Distritos	População	A	B	C
Ferraz de Vasconcelos	161.248	0,9%	15,4%	41,5%
Guaianases	98.721	0,8%	17,3%	40,8%
Itaquera	207.683	2,1%	25,0%	38,9%
Vila Matilde	106.087	6,1%	34,1%	34,7%
Aricanduva	97.717	4,0%	31,0%	35,1%
Carrão	80.570	10,1%	36,0%	31,4%
Tatuapé	81.812	22,7%	39,6%	23,7%
População Total	833.838	5,7%	26,9%	35,6%

Fonte : Brasil em foco 2004

Principais Vias Percorridas

Rua Otaviano Rodrigues Barbosa – Rua da Estação – Av. Brasil – Av. Gov. Jânio Quadros – Estrada de Poá – Pça. Bom Jesus Teixeira da Costa – Rua Salvador Gianetti – Estação CPTM Guaianazes – Rua dr. Meira Pena – Estrada Itaquera – Guaianazes – Rua Augusto Carlos Baumann – Rua João Raidac Benegulo – Av. Itaquera – Av. Rio das Pedras – Av. Conselheiro Carrão – Pça. Raimundo Pereira – Rua Cantagalo – Rua Antonio de Barros – Rua Serra de Botucatu – Rua Itapura – Rua Tijuco Preto – Rua Melo Freire – Pça. Senador Virgilio Tavora

Abrangência de Roteiro

Linha

242 Itaquaquetuba – Metrô Carrão

Empresa

VIAÇÃO JULIO SIMÕES

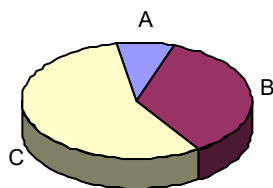
Regiões

ITAQUAQUECETUBA , LESTE

Consumo Médio Hab/U\$/ANO

3.206,00

Classe Social (%)



Estatísticas

Distritos	População	A	B	C
Itaquaquetuba	317.106	0,9%	12,2%	38,9%
Itaim Paulista	219.247	0,8%	15,7%	38,9%
São Miguel	100.355	2,2%	23,4%	38,7%
Penha	128.099	6,9%	34,1%	32,7%
Tatuapé	81.812	22,7%	39,6%	23,7%
Carrão	80.570	10,1%	36,0%	31,4%
População Total	927.189	4,9%	21,9%	34,5%

Fonte : Brasil em foco 2004

Principais Vias Percorridas

Rua N.Sra das Graças – Estrada do Pinheirinho –Estrada de Santa Isabel –SP 56- Rua Guilhermina M.Conceição – Av.Altinópolis – Rodovia Henrique Eroles –SP 66- Av. Mal. Tito-Av. São Miguel – Av. Amador Bueno da Veiga – Av. Penha de França –Av. Gabriela Mistral -Rua Rodovalho Junior – Rua Comendador Cantinho Rua Cel. Rodovalho –Av. Celso Garcia –Terminal do Metro Carrão

Abrangência de Roteiro

Linha

067 – Term. Rod. José Pedrassani – Matrô Santana

Empresa

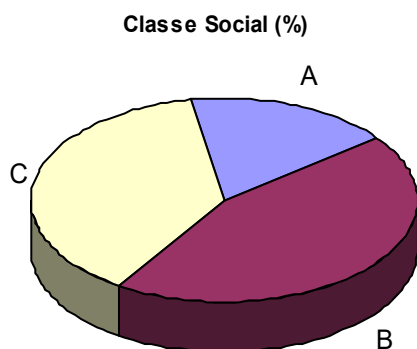
VIAÇÃO SANTA PAULA

Regiões

A,B,C , SUL, LESTE

Consumo Médio Hab/U\$/ANO

4.340,44



Estatísticas

Distritos	População	A	B	C
São Caetano do Sul	136.358	13,4%	37,5%	31,9%
Ipiranga	101.890	12,2%	34,5%	32,8%
Mooca	65.218	19,5%	39,7%	26,0%
Belem	40.835	11,8%	36,7%	30,4%
Vila Maria	117.330	4,5%	27,4%	39,0%
Vila Guilherme	51.515	8,3%	37,4%	33,3%
Santana	128.470	24,1%	41,4%	22,5%
População Total	641.616	13,9%	36,1%	30,8%

Fonte : Brasil em foco 2004

Principais Vias Percorridas

Term. Rodoviário, Rua Pernambuco, Rua Santo Antônio, Av. Cons. Antônio Prado, Praça Baden Pawell, Av. Rodrigues Alves, Rua Herculano de Freitas, Rua Heloisa Pamplona, Rua 28 de Julho, Rua Rio Branco, Rua Maximiliano Lorenzini, Rua Mariano Pamplona, Rua Ibitirama, Cap. Pacheco e Chaves, Av. Paes de Barros, Rua dos Trilhos, Rua Tobias Barreto, Av. Álvaro Ramos, Largo Ubirajara, Rua Julio de Castilho, Rua Catumbi, Av. Alberto Byington, Praça N.S. da Candelária, Av. Guilherme Cothing, Ponte da Vila Maria, Av. Ariston de Azevedo, Av. Celso Garcia, Rua da Mooca, Av. Cruzeiro do Sul, Av. Zacki Narchi.