

Abrangência de Roteiro

Linha

381 Ribeirão Pires - Suzano

Empresa

Viação RIGRAS

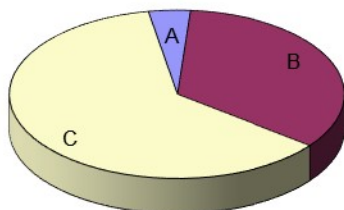
Regiões

SUZANO , RIBEIRÃO PIRES

Consumo Médio Hab/U\$/ANO

2.173,40

Classe Social (%)



Estadísticas

Distritos	População	A	B	C
Suzano	251.119	2,4%	19,2%	39,1%
Ribeirão Pires	112.412	2,8%	26,5%	38,2%
População Total	363.531	2,5%	21,3%	38,5%

Fonte : Brasil em foco 20004

Principais Vias

Rua Alberto José Pereira, Rodovia Índio Tibíriça - SP-31, Passagem de Nível, Divisa Município Suzano - Ribeirão Pires, Estrada Ribeirão Pires a Suzano, Avenida Francisco Monteiro, Rodovia Índio Tibíriça - SP-31, Praça Luiz Bertoldo, Divisa Município Ribeirão Pires, Rua Boa Vista, Praça da Bíblia, Rua Hugo Remigio Zampol, Rua Padre Marcos Simon, Rua Esperança Arnoni, Rua Presidente Kenedy, Rua Agostinho Pereira de Figueiredo, Rua Capitão José Galo, Terminal Rodoviário de Ribeirão Pires.

Abrangência de Roteiro

Linha

332 Itaquaquetuba - Suzano

Empresa

Viação Julio Simões

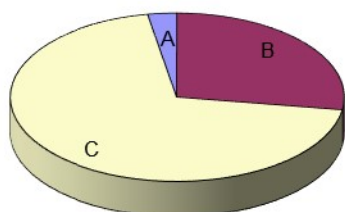
Regiões

SUZANO , ITAQUAQUECETUBA

Consumo Médio Hab/U\$/ANO

Classe Social (%)

Estadísticas



Distritos	População	A	B	C
Suzano	251.119	2,4%	19,2%	39,1%
Itaquaquetuba	317.106	0,9%	12,2%	38,9%
População Total	568.225	1,6%	15,3%	38,9%

Fonte : Brasil em foco 20004

Principais Vias

Av. Graciliano Ramos – Av. Joaquim Manoel de Macedo – Av. Érico Veríssimo – Estrada do Pinheirinho Velho – Estrada Sargento Acácio Gonçalves dos Reis – Estrada do Ribeirão – Estrada do Marengo – Av. Francisco Marengo – Rua Vereador João batista Fittipaldi – Av. Paul Percy Harris – Rodovia Henrique Eroles – sp 66- Rua Mal. Deodoro – Av. Armando Salles de Oliveira – Rua Gal. Francisco Glicerio – Rua Baruel – Av. Antonio Marques Figueira – Rua Jose Guilherme Pagnami

Abrangência de Roteiro

Linha

367 Mogi das Cruzes- Suzano

Empresa

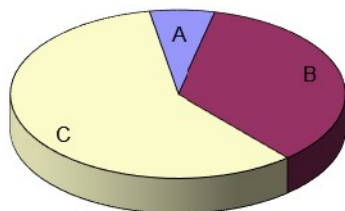
Viação Julio Simões

Regiões

SUZANO , MOGI DAS CRUZES

Consumo Médio Hab/U\$/ANO

Classe Social (%)



Estadísticas

Distritos	População	A	B	C
Suzano	251.119	2,4%	19,2%	39,1%
Mogi das Cruzes	325.998	5,2%	24,5%	35,7%
População Total	577.117	4,0%	22,3%	37,3%

Fonte : Brasil em foco 20004

Principais Vias

Pça. Antonio B. Sobrinho – Av. Leonardo Pinto Mendonça – Av. Armando Sales de Oliveira – Rua Gal. Francisco Glicerio – Pça. dos Expedicionários Antonio Garcia – Rua Prudente de Moraes – Terminal Rodoviário Suzano – Rua Vereador João Batista Fittipaldi – Av. Francisco Marengo – Rua Guilherme Garijo – Av. Celeste – Estrada Itapevi

Abrangência de Roteiro

Linha

372 Mogi das Cruzes- Suzano

Empresa

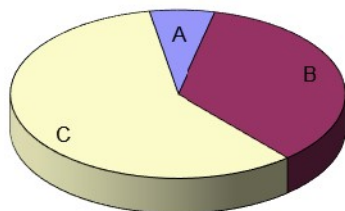
Viação Julio Simões

Regiões

SUZANO , MOGI DAS CRUZES

Consumo Médio Hab/U\$/ANO

Classe Social (%)



Estadísticas

Distritos	População	A	B	C
Suzano	251.119	2,4%	19,2%	39,1%
Mogi das Cruzes	325.998	5,2%	24,5%	35,7%
População Total	577.117	4,0%	22,3%	37,3%

Fonte : Brasil em foco 20004

Principais Vias

Rua Ivo Miguel da Silva – Av. Antonio Marques Figueira – Rua Benjamin Constant – Av. Tiradentes – Av. Jorge Bey Maluf – Terminal Rodoviário Norte – Rua Vereador João batista Fittipaldi – Estrada do Portão da Honda – Rua Manoel Pereira da Silva – Av. Francisco Marengo – Av. Celeste

Abrangência de Roteiro

Linha

373 Mogi das Cruzes- Suzano

Empresa

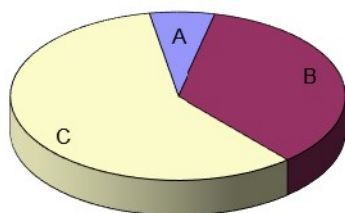
Viação Julio Simões

Regiões

SUZANO , MOGI DAS CRUZES

Consumo Médio Hab/U\$/ANO

Classe Social (%)



Estadísticas

Distritos	População	A	B	C
Suzano	251.119	2,4%	19,2%	39,1%
Mogi das Cruzes	325.998	5,2%	24,5%	35,7%
População Total	577.117	4,0%	22,3%	37,3%

Fonte : Brasil em foco 20004

Principais Vias

Rua Brasfanta – Rua Guilherme Garijo – Av. Celeste – Estrada Suzano – Dutra – Rodovia Pedro Heróles – SP 88 – Rua vereador Sidney da Silva Rocha – Av. Dr. Edison Consolmago – Rua Dr. Deodato Wertheimer – Rua Cabo Diogo Oliver – Pça. Sacadura Cabral – Rua Princesa Isabel de Bragança – Terminal Rodoviário de Mogi das Cruzes – Av. Vereador Narciso Yague Guimarães – Av. Manoel Bezerra Lima Filho – Rua Prof. Alvaro Pavan – Pça. Dr. Albert Sabin

Abrangência de Roteiro

Linha

039 Mogi das Cruzes- Suzano

Empresa

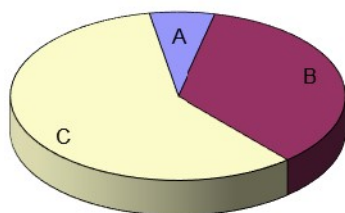
Viação Julio Simões

Regiões

SUZANO , MOGI DAS CRUZES

Consumo Médio Hab/U\$/ANO

Classe Social (%)



Estadísticas

Distritos	População	A	B	C
Suzano	251.119	2,4%	19,2%	39,1%
Mogi das Cruzes	325.998	5,2%	24,5%	35,7%
População Total	577.117	4,0%	22,3%	37,3%

Fonte : Brasil em foco 20004

Principais Vias

R Santa Isabel, R Cahid, R Lobato, R Bahe Macedo, R Passos, R São Carlos, R Benedito Rodrigues, R General Francisco Glicério, R Rui Barbosa, Av Antonio Marques Figueira, R Prudente de Moraes, Av Lourenço de Souza Franco, Pça Veteranos de Guerra, Av Francisco Ferreira Lopes, Pa Brás Cubas, R Ipiranga, R Major Arouche de Toledo, R Coronel Cardoso de Siqueira, R Dr Correia, Lgo do Carmo, R Otto Unger, R Dom Antonio Candido Alvarenga, Av Vereador Narciso Yague Guimaraes, Av Manoel Bezerra Lima Filho, R Prof. Álvaro Pavan, Pça Dr Albert Sabin, Lgo do Bom Jesus, R José Bonifácio, Av Voluntário Fernando Pinheiro Franco, Av Fernando Costa, Av Francisco Ferreira Lopes, Av Lourenço de Souza Franco, R Prudente de Moraes, R Benjamin Constant, çã Pio XII, R Regina Cabalau Mendonça, R Passos, R Bahe Macedo

Abrangência de Roteiro

Linha

025 Mogi das Cruzes- Suzano

Empresa

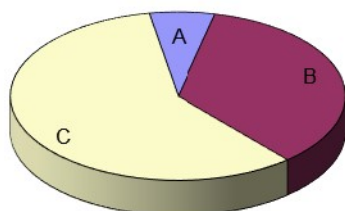
Viação Julio Simões

Regiões

SUZANO , MOGI DAS CRUZES

Consumo Médio Hab/U\$/ANO

Classe Social (%)



Estadísticas

Distritos	População	A	B	C
Suzano	251.119	2,4%	19,2%	39,1%
Mogi das Cruzes	325.998	5,2%	24,5%	35,7%
População Total	577.117	4,0%	22,3%	37,3%

Fonte : Brasil em foco 20004

Principais Vias

R Santa Isabel, R Rachid, R Lobato, R Bahe Macedo, R Passos, R São Carlos, R Benedito Rodrigues, R General Francisco Glicério, R Rui Barbosa, Av Antonio Marques Figueira, R Prudente de Moraes, Av Lourenço de Souza Franco, Av Francisco Ferreira Lopes, Av Fernando Costa, R Ipiranga, R Major Arouche de Toledo, R Coronel Cardoso de Siqueira, R Dr Correia, Lgo do Carmo, R Otto Unger, R Dom Antonio Candido Alvarenga, Av Vereador Narciso Yague Guimarães, Av Manoel Bezerra Lima Filho, R Prof. Álvaro Pavan, Pça Dr Albert Sabin, R José Bonifácio, Av Fernando Costa, Pça Veteranos de Guerra, Pça Pio XII, R Regina Cabalau Mendonça, R Bahe Macedo.

Abrangência de Roteiro

Linha

114 Ferraz de Vasconcelos - Suzano

Empresa

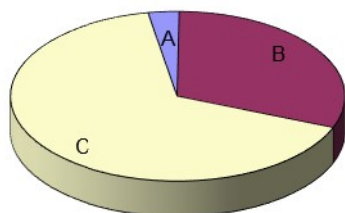
Viação Julio Simões

Regiões

SUZANO , MOGI DAS CRUZES

Consumo Médio Hab/U\$/ANO

Classe Social (%)



Estadísticas

Distritos	População	A	B	C
Suzano	251.119	2,4%	19,2%	39,1%
POA	103.470	1,7%	21,9%	38,9%
Ferraz de Vasconcelos	161.248	0,9%	15,4%	41,5%
População Total	515.837	1,8%	18,6%	39,8%

Fonte : Brasil em foco 20004

Principais Vias

Av Governador Jânio Quadros, Av Brasil, Pça Independência, Pça Piratininga, Av Brasil, Av Lucas Nogueira Garcez, Pa Cecília Mello Bonini, R 26 de Março, R Manoel Pinto da Fonseca, Av Pres. Jorge Francisco Correa Allen, Av Brasil, R Prudente de Moraes, R Marechal Deodoro, R Dr. Felício de Camargo, Pça João Pessoa, R Batuíra, R Vereador Diomar Noaves, R Felix Mazzuca, R da Estação

Abrangência de Roteiro

Linha

273 Arujá - Suzano

Empresa

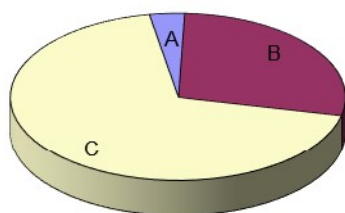
Viação Julio Simões

Regiões

SUZANO , MOGI DAS CRUZES

Consumo Médio Hab/U\$/ANO

Classe Social (%)



Estadísticas

Distritos	População	A	B	C
Suzano	251.119	2,4%	19,2%	39,1%
Itaquaquecetuba	317.106	0,9%	12,2%	38,9%
Aruja	65.601	4,8%	20,3%	38,3%
População Total	633.826	1,9%	15,8%	38,9%

Fonte : Brasil em foco 20004

Principais Vias

R Dr Campos Sales, R Marechal Deodoro, R Dr Felício de Camargo, Pça João Pessoa, Av Antônio Marques Figueira, R Prudente de Moraes, Av Brasil, R Pedro Favali, Av Paul Percy Harris, R Major Pinheiro Froes, R Vereador João Batista Fitipaldi, Av Francisco Marengo, Estrada do Pinheirinho - Suzano, Estrada de Santa Isabel, Trevo de Arujá, Av dos Expedicionários, Av João Manoel, Pró Polo Arujá, Av Dr Armando Colangelo, R Trinta e Seis, Av B, Pça Padre Cícero Romão Batista.