

Abrangência de Roteiro

Linha

150 – Jd. São Caetano – Penha

Empresa

VIAÇÃO SANTA PAULA

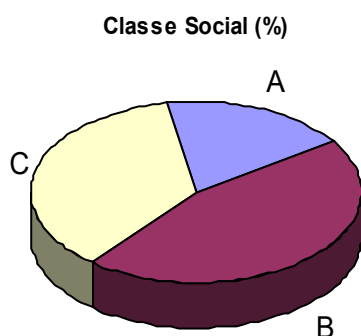
Regiões

A,B,C , SUL, LESTE

Consumo Médio Hab/U\$/ANO

4.655,84

Estatísticas



Distritos	População	A	B	C
São Caetano do Sul	136.358	13,4%	37,5%	31,9%
Ipiranga	101.890	12,2%	34,5%	32,8%
Mooca	65.218	19,5%	39,7%	26,0%
Belem	40.835	11,8%	36,7%	30,4%
Carrão	80.570	10,1%	36,0%	31,4%
Tatuapé	81.812	22,7%	39,6%	23,7%
População Total	506.683	15,0%	37,4%	29,8%

Fonte : Brasil em foco 2004

Principais Vias Percorridas

Av. Guido Aliberti, Estrada das Lagrimas, Praça Dr. Joviano Pacheco de Aguirre, Rua Justino Paixão, Rua Vitória, Praça Arcindo Moises da Silva, Rua Eng. Armando de Arruda Pereira, Rua Castro Alves, Av. Sem. Roberto Simonsen, Rua Santo Antônio, Av. Antônio Prado, Praça Baden Pawell, Av. Dr. Rodrigues Alves, Rua Heloisa Pamplona, Av. Conde Francisco Matarazzo, Rua Baia Grande, Rua das Giestas, Rua Ibitirama, Rua Padre Lourenço Barense, Rua do Orfanato, Rua Montesina, Praça Adolfo Cavalcanti, Rua São Maximiano, Av. Salim Farah Maluf, Av. Regente Feijó, Rua Marechal Barbacena, Av. Álvaro Ramos, Rua Tobias Barreto, Praça Edmundo Benvenuti, Av. Celso Garcia, Rua Baguari, Rua Simas Pimenta, Av. Azevedo, Rua Coelho Lisboa, Praça Silvio Romero, Serra de Jaire, Av. Paes de Barros.

Abrangência de Roteiro

Linha

067 – Term. Rod. José Pedrassani – Matrô Santana

Empresa

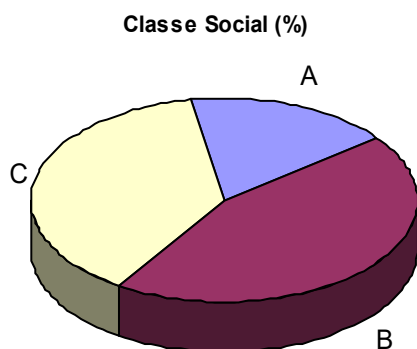
VIAÇÃO SANTA PAULA

Regiões

A,B,C , SUL, LESTE

Consumo Médio Hab/U\$/ANO

4.340,44



Estatísticas

Distritos	População	A	B	C
São Caetano do Sul	136.358	13,4%	37,5%	31,9%
Ipiranga	101.890	12,2%	34,5%	32,8%
Mooca	65.218	19,5%	39,7%	26,0%
Belem	40.835	11,8%	36,7%	30,4%
Vila Maria	117.330	4,5%	27,4%	39,0%
Vila Guilherme	51.515	8,3%	37,4%	33,3%
Santana	128.470	24,1%	41,4%	22,5%
População Total	641.616	13,9%	36,1%	30,8%

Fonte : Brasil em foco 2004

Principais Vias Percorridas

Term. Rodoviário, Rua Pernambuco, Rua Santo Antônio, Av. Cons. Antônio Prado, Praça Baden Pawell, Av. Rodrigues Alves, Rua Herculano de Freitas, Rua Heloisa Pamplona, Rua 28 de Julho, Rua Rio Branco, Rua Maximiliano Lorenzini, Rua Mariano Pamplona, Rua Ibitirama, Cap. Pacheco e Chaves, Av. Paes de Barros, Rua dos Trilhos, Rua Tobias Barreto, Av. Álvaro Ramos, Largo Ubirajara, Rua Julio de Castilho, Rua Catumbi, Av. Alberto Byington, Praça N.S. da Candelária, Av. Guilherme Cothing, Ponte da Vila Maria, Av. Ariston de Azevedo, Av. Celso Garcia, Rua da Mooca, Av. Cruzeiro do Sul, Av. Zacki Narchi.

Abrangência de Roteiro

Linha

068 – Bairro Nova Gerti – Pq. Dom Pedro II

Empresa

VIAÇÃO SANTA PAULA

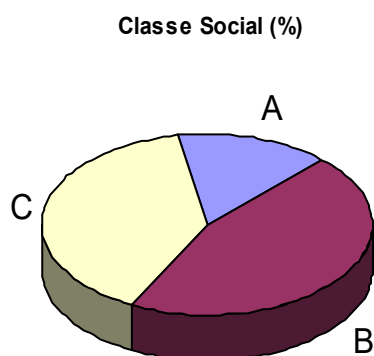
Regiões

A,B,C , SUL, LESTE

Consumo Médio Hab/U\$/ANO

4.258,46

Estadísticas



Distritos	População	A	B	C
São Caetano do Sul	136.358	13,4%	37,5%	31,9%
Ipiranga	101.890	12,2%	34,5%	32,8%
Cambuci	29.596	11,8%	40,6%	30,4%
Brás	25.929	6,9%	37,4%	35,7%
População Total	293.773	12,1%	36,5%	32,1%

Fonte : Brasil em foco 2004

Principais Vias Percorridas

Rua Nelly Pelegrino, Largo da Figueira, Rua Giuseppe Braido, Rua Manoel Augusto Ferreirinha, Rua Visconde de Inhaúma, Av. Dr. Augusto de Toledo, Rua Osvaldo Cruz, Rua Ingá, Rua Francisco Falsarano, Praça São Caetano Di Thiene, Av. Goiás, Av. Guido Aliberti, Av. Alm. Delamare, Rua do Manifesto, Rua Leais Paulistanos, Praça do Monumento, Av. D. Pedro I, Av. do Estado, Rua da Figueira, Viad. 25 de Março, Av. Rangel Pestana, Rua Dr. Bittencourt Rodrigues, Av. Prefeito Passos, Av. Nazaré, Rua dos Sorocabanos, Rua Silva Bueno

Abrangência de Roteiro

Linha

047 – Estação São Caetano – V. Palmares

Empresa

VIAÇÃO SANTA PAULA

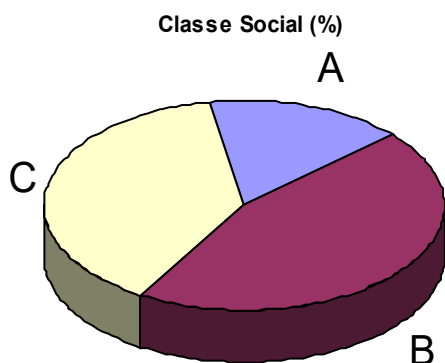
Regiões

SÃO CAETANO

Consumo Médio Hab/U\$/ANO

4.450,67

Estadísticas



Distritos	População	A	B	C
São Caetano do Sul	136.358	13,4%	37,5%	31,9%
População Total	136.358	13,4%	37,5%	31,9%

Fonte : Brasil em foco 2004

Principais Vias Percorridas

Av. Conselheiro Antônio Prado, Rua Pernambuco, Rua Maria Macedo, Rua Major Carlo DelPrete, Av. Goiás, Praça São Caetano Di Thiene, Rua Osvaldo Cruz, Rua Ingá, Rua Visconde de Inhaúma, Rua Manoel Augusto Ferreirinha, Rua Nelly Pelegrino, Largo da Figueira, Rua Boa Vista, Av. Carlos Gomes, Av. Palmares, Praça Tangara, Rua Amazonas.

Abrangência de Roteiro

Linha

123 – Bairro Fundação – Pq. Dom Pedro II

Empresa

VIAÇÃO SANTA PAULA

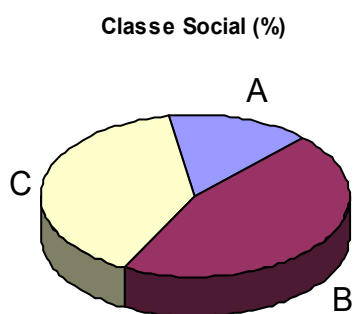
Regiões

SÃO CAETANO, SUL, CENTRO

Consumo Médio Hab/U\$/ANO

4.258,46

Estadísticas



Distritos	População	A	B	C
São Caetano do Sul	136.358	13,4%	37,5%	31,9%
Ipiranga	101.890	12,2%	34,5%	32,8%
Cambuci	29.596	11,8%	40,6%	30,4%
Brás	25.929	6,9%	37,4%	35,7%
População Total	293.773	12,1%	36,5%	32,1%

Fonte : Brasil em foco 2004

Principais Vias Percorridas

Rua Santo Antônio, Rua Pernambuco, Rua Rodrigues Alves, Rua Heloisa Pamplona, Rua Humaitá, Rua Henrique Dias, Rua José Paolone, Av. Goiás, Rua Major Carlo Del Prete, Rua Casemiro de Abreu, Estrada das Lágrimas, Largo São João Climaco, Rua Edmundo de Carvalho, Via Anchieta, Rua Cipriano Siqueira, Rua Comandante Taylor, Rua do Manifesto, Rua Tabor, Praça do Monumento, Av. D. Pedro I, Av. do Estado, Rua da Figueira, Viad. 25 de Março, Av. Rangel Pestana, Rua Prefeito Passos, Rua Leais Paulistanos, Rua Costa Aguiar, Rua Silva Bueno, Rua Vergueiro, Estrada de São João Climaco, Rua Sem. Roberto Simonsen, Rua Baraldi, Term. Rodoviário.

Abrangência de Roteiro

Linha

268 A – Terminal Rodoviário – Bairro Boa Vista

Empresa

VIAÇÃO SANTA PAULA

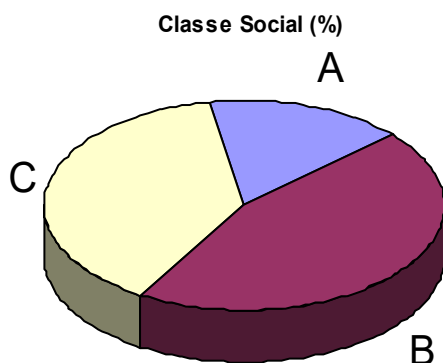
Regiões

SÃO CAETANO DO SUL

Consumo Médio Hab/U\$/ANO

4.450,67

Estadísticas



Distritos	População	A	B	C
São Caetano do Sul	136.358	13,4%	37,5%	31,9%
População Total	136.358	13,4%	37,5%	31,9%

Fonte : Brasil em foco 2004

Principais Vias Percorridas

Rua Boa Vista, Rua Eptácio Pessoa, Rua Manoel Augusto Ferreirinha, Rua Visconde de Inhaúma, Av. Paraíso, Av. Walter Tomé, Rua Francisco de Martini, Rua Sabino Leandrini, Rua N. S. de Fátima, Rua Eng. Rebouças, Av. Dr. Augusto de Toledo, Av. Goiás, Rua Sem. Roberto Simonsen, Rua Santo Antônio, Viad. Dos Autonomistas, Rua Heloisa Pamplona, Rua João Pessoa, Rua Amazonas, Rua Serafim Constantino, Rua Osvaldo Cruz, Rua Piauí, Av. Tijucussu, Rua Cristóvão Colombo, Terminal Rodoviário

Abrangência de Roteiro

Linha

194TRO-São Caetano- Santo André

Empresa

VIAÇÃO SÃO JOSÉ

Regiões

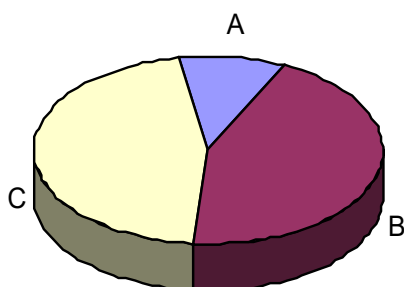
ABC

Consumo Médio Hab/U\$/ANO

3.815,17

Estadísticas

Classe Social (%)



Distritos	População	A	B	CC
Santo Andre	662.419	6,2%	32,0%	34,9%
São Caetano do Sul	136.358	13,4%	37,5%	31,9%
População Total	798.777	7,3%	32,3%	33,6%

Fonte : Brasil em foco 20004

Principais Vias Percorridas

Term. Rodoviário Modulo II – Pr. Baden Powell – Viaduto dos Autonomistas – R. Doutor Rodrigues Alves – Pr. Atilio Santarelli – R. Herculano de Freitas – R. Heloisa Pamplona – R. Vinte e Oito de Julho – R. Rio Branco – R. Maximiliano Lorenzini – R. Mariano Pamplona – Pr. Conde Ermelino Matarazzo – R. Vinte e Oito de Julho – R. Rio Branco – R. Perrella – Viaduto dos Autonomistas – Pr. Baden Powell – Av. Conselheiro Antonio Prado – R. Pernambuco – R. Alagoas – R. Major Carlo Del Prete – Pr. Juscelino K. de Oliveira – Jardim Primeiro de Maio – Pr. dos Estudantes – Pr. São Caetano Di Thiene - Av. dos Expedicionários – Pr. Julio Marcucci – R. Alegre – R. Joana Angélica – Av. Goiás – Divisa São Caetano do Sul / Santo André – Av. Industrial – R. Sabará – R. Sumaré – Viaduto Juvenal Fontanella – Av. da Paz – Rotatória da Av. dos Estados – Av. da Paz – Pr. Mario Guindani – R. Sidnei – R. Leonilda – Pr. São Camilo – R. do Centro – R. General Polidoro – Pr. Pinto Bandeira – Almeida Vieira de Carvalho – Pr. Rui Barbosa – Alameda Marques de Barbacena – R. Silveira Martins – R. Distrito Federal – R. Acre – Av. dos Estados – Rotatória da Av. dos Estados – Term. Pref. Saladino – Av. dos Estados – Av. Antonio Cardoso – Viad. Pedro Dell’Antonia – Av. Industrial – R. General Glicério – R. Bernardino de Campos – Av. Portugal – Av. José Cabalero – Retorno – Av. José Cabalero – R. Prefeito Justino Paixão – R. Cel. Alfredo Fláquer – Pr. Doutor Ademar de Barros – Av. Santos Dumont – Av. Dom Pedro I – Largo Três de Maio – Av. Dom Pedro I – Av. Cap. Mário Toledo de Camargo – Av. São Bernardo do Campo – R. Saracanta – R. Sagres – R. mariano Procópio – R. Quartim Barbosa – R. Julio Prestes – R. dos Cocais – Travessa dos Ciprestes – R. dos Ciprestes – Caminho dos Vianas – Estrada da Cata Preta – R. Cristóvão Jaques – R. Alvarenga Peixoto – R. Rodrigues da Costa – Av. Inconfidência Mineira – Av. Capitão Mario Toledo de Camargo.

Abrangência de Roteiro

Linha

043TRO-São Caetano- Santo André

Empresa

VIAÇÃO SÃO JOSÉ

Regiões

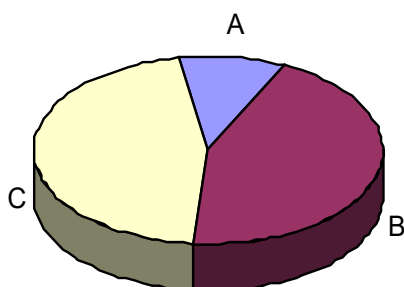
ABC

Consumo Médio Hab/U\$/ANO

3.815,17

Estadísticas

Classe Social (%)



Distritos	População	A	B	C
Santo Andre	662.419	6,2%	32,0%	34,9%
São Caetano do Sul	136.358	13,4%	37,5%	31,9%
População Total	798.777	7,3%	32,3%	33,6%

Fonte : Brasil em foco 20004

Principais Vias Percorridas

Term. Rodoviário Modulo II – Pr. Baden Powell – Viad. dos Autonomistas – R. Doutor Rodrigues Alves – Pr. Atilio Santarelli – R. Herculano de Freitas – R. Heloisa Pamplona – R. Vinte e Oito de Julho – R. Rio Branco – R. Maximiliano Lorenzini – R. Mariano Pamplona – Pr. Conde Ermelino Matarazzo – R. Vinte e Oito de Julho – R. Rio Branco – R. Perrella – Viaduto dos Autonomistas – Pr. Baden Powell – Av. Conselheiro Antonio Prado – R. Pernambuco – R. alagoas – R. Major Carlo Del Prete – Av. Goiás – Pr. Juscelino K. de Oliveira – Av. Goiás – Jardim Primeiro de Maio – Pr. dos Estudantes – Av. Goiás – Pr. São Caetano Di Thiene – Av. Goiás – Pr. dos Expedicionários – Pr. Julio Marcucci – R. Alegre – R. Joana Angélica – Av. Goiás – Divisa São Caetano do Sul/ Santo André – Acesso a Av. Industrial – Av. Industrial – R. Sabará – R. Sumaré – Viaduto Juvenal Fontanella – Av. da Paz – Rotatória da Av. dos Estados – Av. dos Estados – Av. da Paz – Passagem de Nível REFSA – Av. da Paz – Pr. Mario Guindani – R. Sidnei – R. Olímpia – R. Matilde – R. Rio Claro – R. Orlando Silva – R. Jorge Veiga – R. Silvinha Teles – R. Sud Menucci – R. Leonilda – Pr. São Camilo – R. Leonilda – R. do Centro – Alameda México – R. Ana Nery – Av. Utinga – Pr. Pinto Bandeira – Alameda Vieira de Carvalho – Pr. Rui Barbosa – Alameda Marques de Barbacena – R. Silveira Martins – R. Distrito Federal – R. Acre – Av. dos Estados – Rotatória da Av. dos Estados – Term. Prefeito Saladino – Av. dos Estados – Av. Antonio Cardoso – Viaduto Pedro Dell’Antonia – Acesso ao Term. Metrop. Sto. André-Leste – Av. Quinze de Novembro – Pr. IV Centenário – Av. Portugal – Av. José Cabalero.

Abrangência de Roteiro

Linha

043BTI-São Caetano- Santo André

Empresa

VIAÇÃO SÃO JOSÉ

Regiões

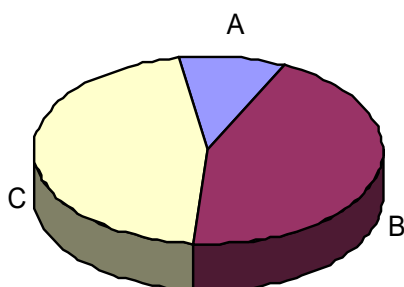
ABC

Consumo Médio Hab/U\$/ANO

3.815,17

Estadísticas

Classe Social (%)



Distritos	População	A	B	C
Santo Andre	662.419	6,2%	32,0%	34,9%
São Caetano do Sul	136.358	13,4%	37,5%	31,9%
População Total	798.777	7,3%	32,3%	33,6%

Fonte : Brasil em foco 20004

Principais Vias Percorridas

Term. Rodoviário Modulo II – Pr. Baden Powell – Viaduto dos Autonomistas – R. Doutor Rodrigues Alves – Pr. Atilio Santarelli – R. Herculano de Freitas – R. Heloisa Pamplona – R. Vite e Oito de Julho – R. Rio Branco – R. Maximiliano Lorenzini – R. Mariano Pamplona – Pr. Conde Ermelino Matarazzo – R. Vinte e Oito de Julho – R. Rio Branco – R. Perrella – Viaduto dos Autonomistas – Pr. Baden Powell – Av. Conselheiro Antonio Prado – R. Pernambuco – R. Alagoas – R. Major Carlo Del Prete – Av. Goiás – Pr. Juscelino K. de Oliveira – Av. Goiás – Jardim Primeiro de Maio – Pr. dos Estudantes – Av. Goiás – Pr. São Caetano Di Thiene – Av. Goiás – Pr. dos Expedicionários – Pr. Julio Marcucci – R. Alegre – R. Joana Angelica – Av. Goiás – Divisa São Caetano do Sul / Santo André – Acesso a Av. Industrial – Av. Industrial – R. Sabará – R. Sumaré – Viaduto Juvenal Fontanella – Av. da Paz – Rotatória da Av. dos Estados – Av. dos Estados – Av. da Paz – Passagem Nivel RFFSA – Av. da Paz – Pr. Mario Guindani – R. Sidnei – R. Olímpia – R. Matilde – R. Rio Claro – R. Orlando Silva – R. Jorge Veiga – R. Silvinha Teles – R. Sud Menucci – R. Leonilda – Pr. São Camilo – R. Leonilda – R. do Centro – Alameda Mexico – R. Ana Nery – Av. Utinga – Pr. Pinto Bandeira – Alameda Vieira de Carvalho – Pr. Rui Barbosa – Alameda Marques de Barbacena – R. Silveira Martins – R. Distrito Federal – R. Acre – Av. dos Estados – Rotatória da Av. dos Estados – Term. Prefeito Saladino – Av. dos Estados – Av. Antonio Cardoso – Viaduto Pedro Dell’Antonia – Acesso ao Term. Metrop. Sto. André-Leste – Av. Quinze de Novembro – Pr. IV Centenario – Av. Portugal – Av. José Cabalero – Retorno – Av. José Cabalero – R. Prefeito Justino Paixão – R. Coronel Alfredo Fláquer – Pr. Doutor Ademar de Barros – Av. Santos Dumont – Acesso a Av. Dom Pedro I – Av. Dom Pedro I – Largo Três de Maio – Av. Dom Pedro I – R. Eduardo Ramos – Estrada do Pedroso.

Abrangência de Roteiro

Linha

Linha B Circular x Bairro Maua

Empresa

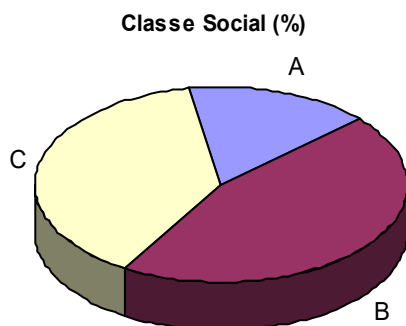
VIAÇÃO SAFIRA

Regiões

SÃO CAETANO

Consumo Médio Hab/U\$/ANO

4.450.67



Estatísticas

Distritos	População	A	B	C
São Caetano do Sul	136.358	13,4%	37,5%	31,9%
População Total	136.358	13,4%	37,5%	31,9%

Fonte : Brasil em foco 20004

Principais Vias Percorridas

Rua Cons. Antônio Prado, Rua Pernambuco, Rua Prof. Maria Macedo, Rua Major Carlo Del Prete, Av. Goiás, Rua Espírito Santo, Rua Casimiro de Abreu, Rua das Mangueiras, Av. Fernando Simonsen, Rua Eduardo Prado, Rua Senador Fláquer, Rua Ulysses Tomincasa, Rua Luiz Cláudio Capovilla, Rua Vitória, Estrada das Lagrimas, Rua Carmine Perrella, Rua Constantino Moura Batista, Rua Capivari, Rua José Salustiano Santana, Rua Gal. Estilac Leal, Rua Francisco Falsarano, Av. Guido Aliberti, Av. Lions Club, Rua Pan, Rua Michel Glebocchi, Rua Arlindo Marchetti, Av. Pres. Kennedy, Rua Pelegrino Bernardo, Rua Pedro Álvares Cabral, Rua Ribeirão Preto, Av. Tijucussú, Rua Ingá, Av. Vital Brasil Filho, Rua São Paulo, Rua Ribeiro Machado, Rua Maranhão, Rua Tiradentes, Av. Goiás, Rua Amazonas, Rua Serafim Constantino, Terminal Rodoviário.

Abrangência de Roteiro

Linha

Linha A: Circular – Bairro Santa Paula

Empresa

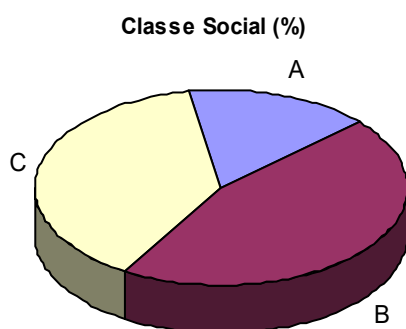
VIAÇÃO SAFIRA

Regiões

SÃO CAETANO

Consumo Médio Hab/U\$/ANO

4.450,67



Estadísticas

Distritos	População	A	B	C
São Caetano do Sul	136.358	13,4%	37,5%	31,9%
População Total	136.358	13,4%	37,5%	31,9%

Fonte : Brasil em foco 2004

Principais Vias Percorridas

Rua Cons. Antônio Prado, Rua Pernambuco, Rua Prof. Maria Macedo, Rua Major Carlo Del Prete, Av. Goiás, Rua Gal. Osório, Rua São Paulo, Av. Vital Brasil Filho, Rua Ingá, Av. Tijucussú, Rua Benito Campi, Rua Ribeirão Preto, Rua Luiz Fiorotti, Rua Ângelo Aladino Grecchi, Rua Pelegrino Bernado, Rua Silvia, Av. Pres. Kennedy, Rua Arlindo Marchetti, Rua Pan, Av. Lions Club, Av. Tietê, Rua Francisco Falsarano, Rua Gal. Estilac Leal, Rua José Salustiano Santana, Rua João Spinello, Rua Capivari, Estrada das Lagrimas, Rua Justino Paixão, Rua Luiz Cláudio Capovilla Filho, Av. Eng. Armando de Arruda Pereira, Av. Fernando Simonsen, Rua Amazonas, Rua Serafim Constantino, Terminal Rodoviário.

Abrangência de Roteiro

Linha

Linha 382PRI- Mauá -São Caetano do Sul

Empresa

EAOSA

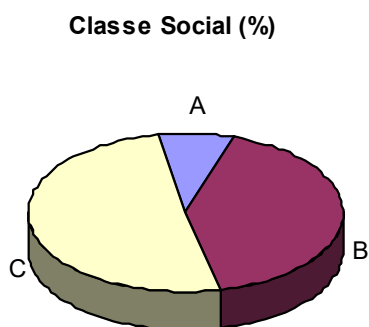
Regiões

SÃO CAETANO, SANTO ANDRÉ, MAUÁ

Consumo Médio Hab/U\$/ANO

3.276,80

Estatísticas



Distritos	População	A	B	C
São Caetano do Sul	136.358	13,4%	37,5%	31,9%
Santo Andre	662.419	6,2%	32,0%	34,9%
Mauá	391.230	1,2%	21,6%	39,7%
População Total	1.190.007	5,4%	29,0%	35,6%

Fonte : Brasil em foco 20004

Principais Vias Percorridas

Terminal Municipal do Jardim Itapeva , Avenida Barão de Maia , Rua São Judas Tadeu , Rua Rádio Amador ,Rua Rubens Nunes Campos , Estrada do Luzitano , Rua João Batista Scapinello , Rua Martins Fontes , Rua Joraci Camargo , Rua Cesário Verde , Rua Raul Leoni , Rua Raimundo Correia , Rua Tomas Antônio Gonzaga , Rua Doutor Vicente de Carvalho Bruno , Avenida Dona Benedita Franco da Veiga , Avenida Barão de Jaguará , Rua Otacilio Gomes Ferreira , Avenida Joaquim Chavasco , Rua Florindo Cappuci , Rua Horácio de Souza , Rua Inácio Barreta , Rua Mário Milanezzi , Rua Caetano Aletto , Rua Geraldo Ranck , Rua Zina Batani Bernardi , Rua Caetano Aletto ,Rua Capitão Olegarário Teixeira da Costa , Avenida Itapark , Rua Alonso Vasconcelos Pacheco , Rua Rio Branco , Praça Vinte e Dois de Novembro , Avenida Barão de Mauá , Rua Vereador Fernando Zanella , Rua Luiz Mariani , Rua Prefeito Américo Perrela , Avenida Rosa Fioravanti , Avenida Doutor Alberto Soares Sampaio , Avenida Comendador Wothers, Divisa Mauá / Santo André , Avenida dos Estados , Praça do Abraco , Retorno , Avenida Antonio Cardoso , Viaduto Pedro Dell'Antonina , Avenida Industrial , Rua Catequese , Avenida D. Pedro II , Viaduto Pujol , Avenida D. Pedro II , Praça Túlio Mascotto , Avenida D. Pedro II , Praça César Ladeira , Avenida D . Pedro II , Divisa Santo André / São Caetano Sul , Avenida Goiás , Praça dos Expedicionários , Avenida Goiás , Praça São Caetano De Thiene , Avenida Goiás , Rua Amazonas ,Praça Anacleto Campanela , Terminal Rodoviário Modulo II. Raimundo Correia ,Rua Raul Leoni , Rua Cesário Verde , Rua Joraci Camargo , Rua Martins Fontes , Rua João Batista Scapinello , Estrada do Luzitano, Rua Rubens Nunes Campos , Rua Rádio Amador , Rua São Judas Tadeu , Avenida Barão de Mauá , Rua Domingos Cirillo , Rua Donatello Forte , Acesso ao Terminal Municipal Jd. Itapeva , Terminal Municipal do Jardim Itapeva.

Abrangência de Roteiro

Linha

Linha 382TRO- Itapeva -São Caetano do Sul

Empresa

EAOSA

Regiões

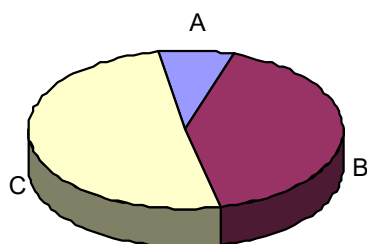
SÃO CAETANO, SANTO ANDRÉ, MAUÁ

Consumo Médio Hab/U\$/ANO

3.276,80

Estadísticas

Classe Social (%)



Distritos	População	A	B	C
São Caetano do Sul	136.358	13,4%	37,5%	31,9%
Santo Andre	662.419	6,2%	32,0%	34,9%
Mauá	391.230	1,2%	21,6%	39,7%
População Total	1.190.007	5,4%	29,0%	35,6%

Fonte : Brasil em foco 20004

Principais Vias Percorridas

Avenida Dona Benedita Franco da Veiga , Avenida Barão de Mauá ,Rua Otacílio Gomes Pereira , Avenida Joaquim Chavasco , Rua Floriano Cappucci , Rua Horácio de Souza , Rua Inácio Barreta , Rua Mário Milanezi ,Rua Caetano Aletto , Rua Geraldo Ranck , Rua Zina Batani Bernardi , Rua Caetano Aletto , Rua Capitão Teixeira da Costa ,Avenida Itapark , Rua Alonso Vasconcelos Pacheco , Rua Rio Branco , Praça Vinte e Dois de Novembro , Avenida Barão de Mauá , Rua Vereador Fernando Zanella , Rua Luiz Mariani , Rua Prefeito Américo Perrela , Avenida Antonina Rosa Fioravanti , Avenida Doutor Alberto Soares Sampaio , Avenida Comendador Wolthers, Rua Juraci Fernandes , Avenida Manoel da Nóbrega , Divisa Mauá / SantoAndré , Avenida dos Estados , Praça do Abraço , Retorno , Avenida Antônio Cardoso , Viaduto Pedro Dell`Antonina , Avenida Industrial , Rua Catequese , Avenida D. Pedro II , Viaduto Pujol , Avenida D. Pedro II , Praça Túlio Mascotto , Avenida D. Pedro II , Praça César Ladeira ,Avenida D. Pedro II ,Divisa Santo André /São Caetano Sul , Avenida Goiás , Praça dos Expedicionários , Avenida Goiás ,Praça São Caetano Di Thiene , Avenida Goiás , Rua Amazonas, Praça Anacleto Campanela , Terminal Rodoviário Modulo II , Terminal Rodoviário Modulo II.

Abrangência de Roteiro

Linha

Linha 160BI1-São Caetano do Sul –Mauá

Empresa

EAOSA

Regiões

SÃO CAETANO, SANTO ANDRÉ, MAUÁ

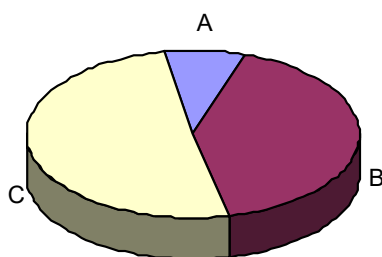
Consumo Médio Hab/U\$/ANO

3.276,80

Estadísticas

Distritos	População	A	B	C
Santo Andre	662.419	6,2%	32,0%	34,9%
Mauá	391.230	1,2%	21,6%	39,7%
São Caetano do Sul	136.358	13,4%	37,5%	31,9%
População Total	1.190.007	5,4%	29,0%	35,6%

Classe Social (%)



Fonte : Brasil em foco 20004

Principais Vias Percorridas

Avenida Barão de Mauá , Praça Valdomiro Cecon , Rua Domingos Cirillo , Rua Donatello Forte , Retorno , Rua Lourival de Almeida , Terminal Municipal do Jd. Itapeva , Rua Alfredo Figlia , Praça Valdomiro Cecon , Avenida Barão de Mauá , Avenida Itapark , Rua Alonso Vasconcelos Pacheco , Rua Rio Branco , Praça Vinte e Dois de Novembro , Avenida Barão de Mauá , Rua Vereador Zanella , Rua Luís Mariani , Rua Prefeito Américo Perrela , Avenida Antonina Rosa Fioravanti , Avenida Doutor Alberto Soares Sampaio , Avenida Santa Catarina , Viaduto Presidente Juscelino K. De Oliveira , Avenida Papa João XXIII , Praça Rotary , Avenida Capitão João , Avenida João Ramalho , Divisa Mauá / Santo André , Avenida Giovanni Batista Pirelli , Rua Petrarca , Avenida Alexandre de Gusmão , Praça Quatorze Bis , Avenida Santos Dumont , Praça Doutor Adhemar de Barros , Rua Coronel Alfredo Fláquer , Rua Siqueira Campos , Avenida Artur de Queiróz , Avenida Queirós do Santos , Rua Itambe , Praça Dezoito do Forte , Rua Itambe .

Abrangência de Roteiro

Linha

Linha 160TRO-São Caetano do Sul –Mauá

Empresa

EAOSA

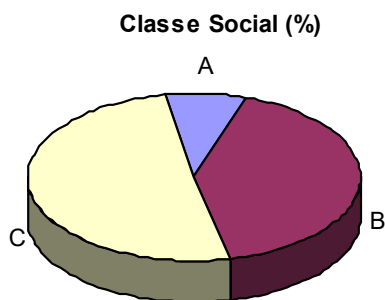
Regiões

SÃO CAETANO, SANTO ANDRÉ, MAUÁ

Consumo Médio Hab/U\$/ANO

3.276,80

Estadísticas



Distritos	População	A	B	C
Santo Andre	662.419	6,2%	32,0%	34,9%
Mauá	391.230	1,2%	21,6%	39,7%
São Caetano do Sul	136.358	13,4%	37,5%	31,9%
População Total	1.190.007	5,4%	29,0%	35,6%

Fonte : Brasil em foco 20004

Principais Vias Percorridas

Avenida Barão de Mauá , Praça Valdomiro Ceccon , Rua Domingos Cirillo , Rua Donatelo Forte , Retorno , Rua Lorival de Almeida , Terminal do Jardim Itapeva , Rua Alfredo Figlia , Praça Valdomiro Ceccon , Avenida Barão de Mauá , Avenida Itapark , Rua Alonso Vasconcelos Pacheco , Rua Rio Branco , Praça Vinte e Dois de Novembro , Avenida Barão , Rua Vereador Fernando Zanella , Rua Luiz Mariani ,Rua Prefeito Américo Perrela , Avenida Antônio Rosa Fioravanti , Avenida Doutor Alberto Soares Sampaio , Avenida Santa Catarina , Viaduto Presidente Juscelino K. de Oliveira , Avenida Papa João XXIII , Praça Rotary , Avenida Capitão João , Avenida João Ramalho , Divisa Mauá / Santo André , Avenida Giovanni Batista Pirelli , Rua Petrarca , Avenida Alexandre Gusmão , Praça Quartoze Bis , Avenida Santos Dumont , Praça Doutor Adhemar de Barros , Rua Coronel Alfredo Fláquer , Rua Siqueira Campos , Avenida Artur de Queiróz , Avenida Queiróz dos Santos , Rua Itambe , Praça Dezoito do Forte , Rua Itambe , Avenida Industrial , Rua das Monções , Avenida D. Pedro II , Viaduto Pujol , Avenida D. Pedro II , Praça Túlio Mascotto , Avenida D. Pedro II , Praça César Ladeira , Avenida D. Pedro II , Divisa Santo André / S. Caetano do Sul , Avenida Goiás ,Praça dos Expedicionários , Avenida Goiás , Praça São Caetano Di Thiene , Avenida Goiás , Praça do Estudante , Jd. Primeiro de Maio , Avenida Goiás , Praça Juscelino K. de Oliveira , Avenida Goiás , Avenida Guido Aliberti , Praça Luís Ventura , Divisa São Caetano do Sul / São Paulo , Avenida Almirante Delamare , Rua Comandante Taylor , Complexo Viário Escola de Engenharia Mackenzie , Rua Manifesto , Rua Tabor , Avenida D. Pedro I , Praça Alberto Lion , Avenida do Estado , Praça Álvaro Cardoso de Moura , Avenida do Estado , Rua Nova , Rua da Figueira , Viaduto Diário Popular , Parque D. Pedro II , Avenida Exterior , Avenida do Estado , Rua Antônio de Sá , Praça Ministro Francisco As Carneiro.

Abrangência de Roteiro

Linha

Linha 403TRO-Mauá -Santo André –São Caetano

Empresa

EAOSA ESPECIAL

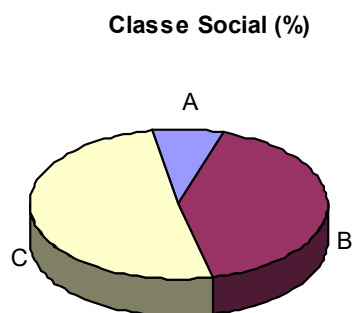
Regiões

SÃO CAETANO, SANTO ANDRÉ, MAUÁ

Consumo Médio Hab/U\$/ANO

3.276,80

Estadísticas



Distritos	População	A	B	C
Santo Andre	662.419	6,2%	32,0%	34,9%
São Caetano do Sul	136.358	13,4%	37,5%	31,9%
Mauá	391.230	1,2%	21,6%	39,7%
População Total	1.190.007	5,4%	29,0%	35,6%

Fonte : Brasil em foco 20004

Principais Vias Percorridas

Rua Francisco Alves Oliveira n.º 201/Esquina com Rua 10 , Estrada da Adutora Rio Claro , Rua Peroba , Rua Jacaranga ,Rua Pau Brasil ,Rua Castanheira , Rua da Pátria , Avenida Washington Luís , Avenida Antônio Rosa Fioravanti , Avenida Doutor Alberto Soares Sampaio , Avenida Santa Catarina , Viaduto Presidente Juscelino K. de Oliveira , Avenida Papa João XXIII , Praça Rotary , Avenida João Ramalho , Divisa Mauá / Santo André , Avenida Giovanni Batista Pireli , Avenida Petrarca , Avenida Alexandre Gusmão , Praça XIV Bis , Avenida Santos Dumont , Praça Júnior Ademar de Barros, Rua Coronell Senador Fláquer , Rua Siqueira Campos , Avenida Artur de Queiróz , Avenida Queiros de Campos , Rua Itambé , Praça 18 do Forte , Rua Itambé , Avenida Industrial , Rua das Monções , Avenida D . Pedro II , Viaduto Pujol , Avenida D. Pedro II , Praça Túlio Mascotto , Avenida D. Pedro II , Praça César Ladeira , Avenida D. Pedro II , Divisa Santo André / São Caetano Sul , Avenida Goiás.

Abrangência de Roteiro

Linha

Linha 149 São Caetano do Sul-São Bernardo do Campo

Empresa

TRANSBUS

Regiões

SÃO CAETANO, SÃO BERNARDO

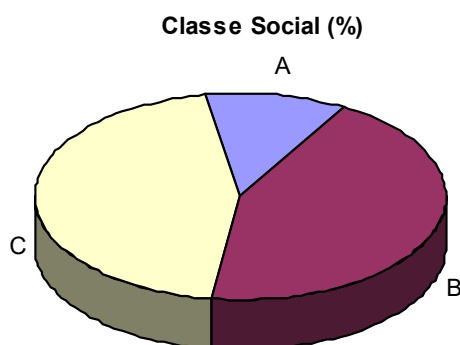
Consumo Médio Hab/U\$/ANO

4.381,65

Estatísticas

Distritos	População	A	B	C
São Caetano do Sul	136.358	13,4%	37,5%	31,9%
São Bernardo do Campo	758.657	7,3%	31,8%	33,7%
População Total	895.015	8,0%	31,6%	32,2%

Fonte : Brasil em foco 20004



Principais Vias Percorridas

Terminal Rodovia José Pedrassani – Rua Maria Macedo – Rua Major Carlos Del Prete – Rua Casimiro de Abreu – Rua Engenheiro Armando de Arruda Pereira – Praça. Arcindo Moisés da Silva – Estrada das Lágrimas – Praça. Dom Rua Joviano Pacheco – Estrada das Lágrimas – Rotatória da Faculdade Mauá (Praça. dos Andarilhos) – DIVISA – S.C.S./S.B.C – Estrada das Lágrimas – Avenida Dom Rua Rudge Ramos – Largo São João Batista – Avenida Caminho do Mar – Praça. dos Meninos – Avenida Caminho do Mar – Avenida Winston Churchil – Avenida Senador Vergueiro – Praça. John f. Kennedy – Avenida Presidente Kennedy – Praça. General San Martins – Avenida Presidente Kennedy – Praça.. Ibraim de Almeida Nobre – Avenida Lucas Nogueira Garcez – Praça. Padre Mário Balestra – Avenida Lucas Nogueira Garcez – Praça. Samuel Sabatini – Avenida Brigadeiro Faria Lima – Praça. Brasil – Avenida Brigadeiro Faria Lima – Viaduto Miguel Etchenique – Avenida Dom Rua José Fornari – Rua Edmar L. A Rabelo – Rua João Cândido de Oliveira – Rua Nemer Feres Rahal – Avenida Frando Ferrari – Avenida Felipe comércio – Rua Alberto Asendio – Rua Aluisio de Azevedo – Rua Holanda Cavalcanti – Rua Regente Lima e Silva – Avenida Jesus de Nazareth – Rua João Teixeira Coelho – Rua Neuza Coelho – Rua Wanda Bueno Coelho – Rua Augusto Diário Tonizza – Rua Biquinha.

Abrangência de Roteiro

Linha

Linha 254 São Caetano do Sul-Diadema

Empresa

TRANSBUS

Regiões

SÃO CAETANO, SÃO BERNARDO, DIADEMA

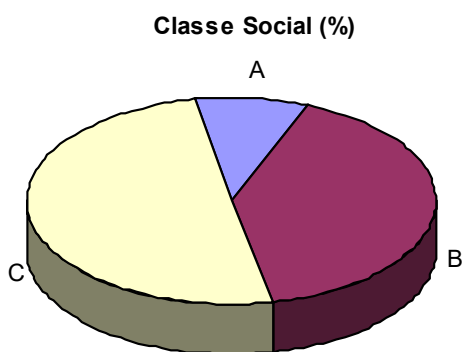
Consumo Médio Hab/U\$/ANO

3.66,38

Estadísticas

Distritos	População	A	B	C
São Caetano do Sul	136.358	13,4%	37,5%	31,9%
São Bernardo do Campo	758.657	7,3%	31,8%	33,7%
Diadema	378.112	1,4%	19,7%	42,4%
População Total	1.273.127	6,1%	28,3%	35,2%

Fonte : Brasil em foco 20004



Principais Vias Percorridas

Terminal Rodovia José Pedrassani – Rua Pernambuco – Rua Maria Macedo – Rua Major Carlos Del Prete – Rua Casimiro de Abreu – Rua Engenheiro . Armando de Arruda Pereira – Praça. Arcindo Moisés da Silva – Estrada das Lágrimas – Praça. Ângelo Cianfarini – Praça. Dom Rua Joviano Pacheco de Aguirre – Estrada das Lágrimas – Rotatória da Faculdade de Mauá (Praça. dos Andarilhos) – DIVISA – S.C.S./S.B.C. – Estrada das Lágrimas – Avenida Dom Rua Rudge Ramos – Largo São João Batista – Avenida Caminho do Mar – Avenida Lions – Avenida César Magnani – Avenida 31 de Março – Retorno – Avenida 31 de Março – Rua Pedro de Toledo – Rua Álvaro Alvim – Rua MMDC – DIVISA – S.B.C. / DIADEMA – Rua Goiás – Rua Altino Arantes – Rua Neusa – Rua Paes Leme – Rua 27 de Março – Rua 26 de Abril – Rua 09 de Setembro – Rua 24 de Maio – Rua 12 de Outubro – Avenida Antônio Piranga – Avenida Fábio Eduardo Ramos Esquivel – Rua Antônio Doll de Moraes – Term. Metropolitano de Diadema.

Abrangência de Roteiro

Linha

Linha 254 São Caetano do Sul-Diadema (Ameixeiras)

Empresa

TRANSBUS

Regiões

SÃO CAETANO, SÃO BERNARDO, DIADEMA

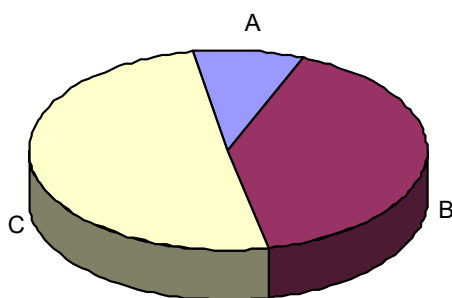
Consumo Médio Hab/U\$/ANO

3.666,38

Estadísticas

Distritos	População	A	B	C
São Caetano do Sul	136.358	13,4%	37,5%	31,9%
São Bernardo do Campo	758.657	7,3%	31,8%	33,7%
Diadema	378.112	1,4%	19,7%	42,4%
População Total	1.273.127	6,1%	28,3%	35,2%

Classe Social (%)



Fonte : Brasil em foco 20004

Principais Vias Percorridas

Terminal Rodovia José Pedrassani – Rua Pernambuco – Rua Maria Macedo – Rua Major Carlos Del Prete – Rua Casimiro de Abreu – Rua Engenheiro. Armando de Arruda Pereira – Praça. Arcindo Moisés da Silva – Estrada das Lágrimas – Praça. Ângelo Cianfarini – Praça. Dom Rua Joviano Pacheco de Aguirre – Estrada das Lágrimas – Rotatória da Faculdade de Mauá (Praça. dos Andarilhos) – DIVISA – S.C.S./S.B.C. – Estrada das Lágrimas – Avenida Dom Rua Rudge Ramos – Largo São João Batista – Avenida Caminho do Mar – Avenida Lions – Avenida César Magnani – Avenida 31 de Março – Retorno – Avenida 31 de Março – Rua Pedro de Toledo – Rua Álvaro Alvim – Rua MMDC – DIVISA – S.B.C. / DIADEMA – Rua Goiás – Rua Altino Arantes – Rua Neusa – Rua Paes Leme – Rua 27 de Março – Rua 26 de abril – Rua 09 de Setembro – Rua 24 de Maio – Rua 12 de Outubro – Avenida Antônio Piranga – Avenida Fábio Eduardo Ramos Esquivel – Rua Antônio Doll de Moraes – Term. Metropolitano de Diadema.

Abrangência de Roteiro

Linha

Linha 147 VP1 São Caetano do Sul-Diadema (Circular)

Empresa

TRANSBUS

Regiões

SÃO CAETANO, SÃO BERNARDO, DIADEMA

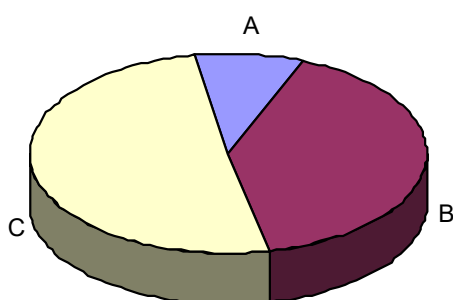
Consumo Médio Hab/U\$/ANO

3.666,38

Estadísticas

Distritos	População	A	B	C
São Caetano do Sul	136.358	13,4%	37,5%	31,9%
São Bernardo do Campo	758.657	7,3%	31,8%	33,7%
Diadema	378.112	1,4%	19,7%	42,4%
População Total	1.273.127	6,1%	28,3%	35,2%

Classe Social (%)



Fonte : Brasil em foco 20004

Principais Vias Percorridas

Terminal Rodoviário José Pedrassani – Rua Maria Macedo – Rua Major Carlos Del Prete – Rua Casimiro de Abreu – Rua Engenheiro. Armando de Arruda Pereira – Praça. Arcindo Moisés da Silva – Estrada das Lágrimas – Praça. Dom Rua Joviano Pacheco de Aguirre – Estrada das Lágrimas – Rotatória da Faculdade Mauá (Praça. dos Andarilhos) – DIVISA – SCS / SBC – Estrada das Lágrimas – Avenida Dom Rua Rudge Ramos – Largo São João Batista – Rua Piagentini – Avenida Senador Vergueiro – Avenida Winston Churchill – Avenida Caminho do Mar – Rua 12 de Outubro – Rua 24 de Maio – Avenida Lions – Avenida 31 de Março – Retorno – Avenida 31 de Março – Avenida César Maganani – Rua Álvaro Alvim – Rua MMDC – Rua Cásper Libero – Rua Dráusio - Rua Gen. Bertoldo Klinger – DIVISA – SBC/DIADEMA – Rua das Camélias – Rua das Palmas – Avenida Fagundes de Oliveira – Praça. Bom Jesus da Piraporinha – Retorno – Terminal Piraporinha **Sentido SBCampo – SCSul (Circular)** Rua Prof. Altina de Campos – Praça. Bom Jesus da Piraporinha – Rua João Mendes– Rua Daniel Nunes de Castro – Avenida Fagundes de Oliveira – Rua das Palmas – Rua dos Lírios – DIVISA – DIADEMA/S.B.C. – Rua Júlio Mesquita – Rua 17 de Março – Rua Francisco Alves – Avenida César Magnani – Avenida Lions – Rua Com. Rodolfo Crespi - - Avenida Marechal Badaglio – Avenida Caminho do Mar – Avenida Winston Churchill – Avenida Senador Vergueiro - \Praça. São João Batista – Avenida Dom Rua Rudge Ramos – Estrada das Lágrimas – DIVISA – SBC/S.C.S. –Rotatória da Faculdade Mauá (Praça. dos Andarilhos) – Estrada das Lágrimas – Praça. Joviano Pacheco de Aguirre – Rua Justino Paixão – Rua Vitória – Estrada das Lágrimas – Praça. Arcindo Moisés da Silva – Rua Engenheiro. Armando de Arruda Pereira – Rua Castro Alves – Avenida Senador Roberto Simonsen – Rua Baraldi – Rua Santo Antônio – Rua Conselheiro Antônio Prado – Rua Pernambuco – Terminal Rodoviário José Pedrassani.

Abrangência de Roteiro

Linha

Linha 147 São Caetano do Sul-São Bernardo(Vila Paulicéia)

Empresa

TRANSBUS

Regiões

SÃO CAETANO, SÃO BERNARDO, DIADEMA

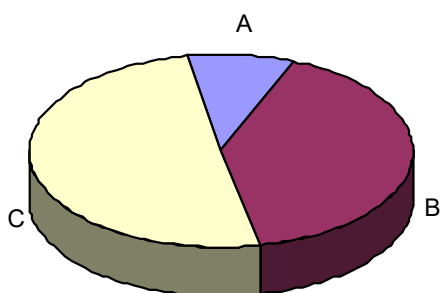
Consumo Médio Hab/U\$/ANO

3.666,38

Estatísticas

Distritos	População	A	B	C
São Caetano do Sul	136.358	13,4%	37,5%	31,9%
São Bernardo do Campo	758.657	7,3%	31,8%	33,7%
Diadema	378.112	1,4%	19,7%	42,4%
População Total	1.273.127	6,1%	28,3%	35,2%

Classe Social (%)



Fonte : Brasil em foco 20004

Principais Vias Percorridas

Terminal Rodoviário José Pedrassani – Rua Maria Macedo – Rua Major Carlos Del Prete - Rua Casimiro de Abreu – E. Engenheiro. Armando de Arruda Pereira – Praça. Arcindo Moisés da Silva – Estrada das Lágrimas – Praça. Dom Rua Joviano Pacheco de Aguirre – Estrada das Lágrimas – Rotatória da Faculdade Mauá –(Praça. dos Andarilhos) – DIVISA – S.C.C./S.B.C. – Estrada das Lágrimas – Avenida Dom Rua Rudge Ramos - Largo São João Batista – Rua Piagentini – Avenida Senador Vergueiro – Avenida Winston Churchill – Avenida Caminho do Mar – Rua 12 de Outubro – Rua 24 de Maio – Avenida Lions – Avenida 31 de Março – Retorno – Avenida 31 de Março – Avenida César Magnani – Rua Álvaro Alvim – Rua MMDC – Rua Cásper Libero – Rua Dráusio – Rua Gen. Bertoldo Klinger – DIVISA – S.B.C./DIADEMA – Rua das Camélias – Rua das Palmas – Avenida Fagundes de Oliveira – Praça. Bom Jesus da Piraporinha – Retorno – Rua Jurubatuba – DIVISA-DIADEMA/S.B.C.- Avenida Humberto de A . Castelo Branco – Praça. Luisa Nunes Coelho – Avenida Humberto de A . Castelo Branco – Praça. Giovanni Breda – Estrada do Alvarenga – Estrada do Alvarenga / Rua Artuelia.

Abrangência de Roteiro

Linha

Linha 148 São Caetano do Sul-São Bernardo(Via Vergueiro)

Empresa

TRANSBUS

Regiões

SÃO CAETANO, SÃO BERNARDO

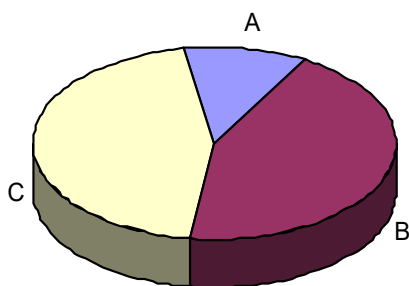
Consumo Médio Hab/U\$/ANO

3.746,15

Estadísticas

Distritos	População	A	B	C
São Caetano do Sul	136.358	13,4%	37,5%	31,9%
São Bernardo do Campo	758.657	7,3%	31,8%	33,7%
População Total	895.015	8,0%	31,6%	32,2%

Classe Social (%)



Fonte : Brasil em foco 20004

Principais Vias Percorridas

Terminal Rodoviário José Pedrassani – Rua Maria Macedo – Rua Major Carlos Del Prete – Rua Casimiro de Abreu – Rua Engenheiro Armando de Arruda Pereira – Praça. Arcindo Moisés da Silva - Estrada das Lágrimas – Praça São Joviano Pacheco - Estrada das Lágrimas - Rotatória da Faculdade Mauá (Praça. dos Andarilhos) =- DIVISA – S.C.S./S.B.C – Estrada das Lágrimas – Avenida Dom Rua Rudge Ramos – Largo São João Batista – Avenida Caminho do Mar – Rua Piagentini – Avenida Senador Vergueiro - Praça. John F. Kenndy – Avenida Senador Vergueiro – Praça. dos Expedicionários – Avenida Senador Vergueiro – Praça. Antônio Cecato – Avenida Senador Vergueiro – Praça. Samuel Sabatini – Avenida Brigadeiro Faria Lima – Praça. Brasil – Avenida Brigadeiro Faria Lima – Viaduto. Miguel Etchenique – Avenida Dom Rua José Fornari – Rua Edmar L. A. Rabelo – Rua João Cândido de Oliveira – Rua Nemer Feres Rahal – Avenida Fernando Ferrari – Avenida Felipe Comércio - Rua Alberto Ascendio – Rua

Abrangência de Roteiro

Linha

Linha 102 São Caetano- Jd. IV centenário

Empresa

VIAÇÃO INTERBUS

Regiões

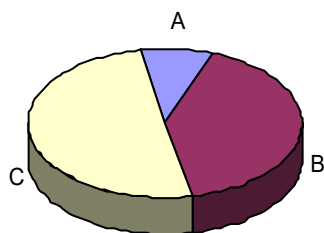
SÃO CAETANO, ZONA LESTE

Consumo Médio Hab/U\$/ANO

3.396,44

Estadísticas

Classe Social (%)



Distritos	População	A	B	C
São Caetano do Sul	136.358	13,4%	37,5%	31,9%
São Lucas	143.600	5,2%	33,0%	35,5%
Vila Prudente	105.231	8,9%	32,0%	34,2%
Sapopemba	290.883	1,2%	22,6%	40,1%
População Total	676.072	5,9%	29,1%	35,7%

Fonte : Brasil em foco 20004

Principais Vias Percorridas

Rua Perrella, Rua Comendador Salgado, Rua Heloísa Pamplona, Passagem Sob Viaduto da Independência, Rua Aquidaram, Praça Lions Clube, Ponte do Rio Tamanduatei, Divisa São Caetano do Sul/ São Paulo, Rua Francisco Rebelo, Praça Antônio Gonçalves Gomide, Rua Francisco Rebelo, Rua Três Pedras, Praça Coronel Melo Gaia, Rua Costa Barros, Rua José Macedo, Rua Padre Pedro Rota, Avenida do Oratório, Rua Suzana, Rua São João do Sabugi, Avenida Professor Luiz Ignacio Anhaia Melo, Rua Domingos Afonso, Rua Antero de Quental, Rua Buenopolis, Praça Nossa Senhora de Montesa, Rua Buenopolis, Praça Manograsso, Avenida Sapopemba, Praça Eduardo Taberneiro Rangel, Avenida Sapopemba, Praça Galiano Jacomossi, Avenida Sapopemba, Praça Geraldo Mendes, Avenida Sapopemba, Estrada da Barreira Grande, Avenida Luís Pires de Minas, Praça Mater Det, Avenida Luís Pires de Minas, Praça Miguel Ramos de Moura, Avenida Piraguçu, Avenida Luís Pires de Minas

Abrangência de Roteiro

Linha

Linha 101- São Caetano do Sul - circular

Empresa

VIAÇÃO INTERBUS

Regiões

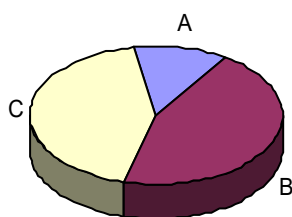
SÃO CAETANO, ZONA LESTE

Consumo Médio Hab/U\$/ANO

3.819,21

Estadísticas

Classe Social (%)



Distritos	População	A	B	C
São Caetano do Sul	136.358	13,4%	37,5%	31,9%
São Lucas	143.600	5,2%	33,0%	35,5%
População Total	279.958	9,3%	35,3%	33,7%

Fonte : Brasil em foco 20004

Principais Vias Percorridas

Rua Antenas, Rua Mata Machado, Rua Granito, Divisa São Paulo/São Caetano do Sul, Avenida do Estado, Rua Radio, Rua dos diamantes, Praça da Riqueza, Rua Eldorado, Rua dos Mármore, Avenida Prosperidade, Praça Professor Jarbas de Carvalho, Rua Felipe Camarão, Ponte Sob Trilhos da Refsa, Rua Piratininga, Rua Rafael Sampaio Vidal, Avenida Goiás, Praça dos Expedicionários, Avenida Goiás, Praça São Caetano Di Thiene, Avenida Goiás, Rua Amazonas, Rua Serafim Constantino, Praça Anacleto Campanela, Praça Primeiro Centenário, Terminal Rodoviário Doutor Nicolau Delic, Praça Francisco Morinotti, Viaduto dos Autonomistas, Rua Perrella, Rua Comendador Salgado, Rua Eloisa Pamplona, Praça Lions Clube, Passagem Sob Viaduto da Independência, Rua Aquidabam, Praça Itália, Rua Herculano de Freitas, Divisa São Caetano do Sul/São Paulo , Rua Francisco Rebelo , Praça Antônio Gonçalves Gomide, Rua Francisco Rebelo, Rua Três Pedras, Praça Coronel melo Gaia, Rua Costa Barros, Rua São José, Divisa São Paulo/Santo André, Rua São José – Divisa Santo André/São Caetano do Sul, Rua São José, Rua do Ouro, Praça Professor Jarbas de Carvalho, Avenida Prosperidade, Rua dos Mármore, Rua Eldorado, Praça da Riqueza, Rua Eldorado, Divisa São Caetano do Sul/São Paulo, Rua Granito, Rua Maia Machado, Rua Antenas, Rua Aeronautas, Rua Caxirim, Rua Antenas

Abrangência de Roteiro

Linha

Linha 170- São Caetano - Sapopemba

Empresa

VIAÇÃO INTERBUS

Regiões

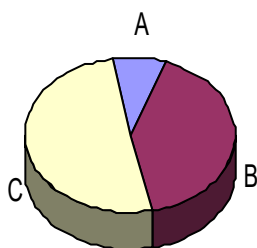
SÃO CAETANO, ZONA LESTE

Consumo Médio Hab/U\$/ANO

3.396,44

Estatísticas

Classe Social (%)



Distritos	População	A	B	C
São Caetano do Sul	136.358	13,4%	37,5%	31,9%
São Lucas	143.600	5,2%	33,0%	35,5%
Vila Prudente	105.231	8,9%	32,0%	34,2%
Sapopemba	290.883	1,2%	22,6%	40,1%

Fonte : Brasil em foco 20004

Principais Vias Percorridas

Rua Heloísa Pamplona, Estrada dos Alvarengas, Avenida Conde Francisco Matarazzo, Divisa São Caetano do Sul/São Paulo, Rua Baía Grande, Rua das Papoulas, Rua Industrial, Rua Doutor Vicente Giacaglino, Rua Costa Barros, Praça Coronel Melo Gaia, Rua Costa Barros, Rua José Macedo, Rua Padre Pedro Rota, Avenida do Oratório, Rua Francisco Frei, Avenida Vila Ema, Avenida Sapopemba, Praça Torquato Plaza, Avenida Bancária, Rua Nova Brasília, Rua Cachoeira do Campo, Praça Catas Altas, Rua Douradoquara, Travessa, Paracelsus, Rua Sinfonia do Ocaso, Rua Leandro de Sevilha, Avenida Arquiteto Vilanova Artigas, Retorno, Avenida Arquiteto Vilanova Artigas, Rua Cathedral Submersa, Rua Brás Pires, Rua Barra do Caete, Rua Ijaci, Avenida Engenho Novo, Rua Conego Antônio Dias Pequeno, Rua João Gomes Pereira, Rua Professor Castelo Branco.

Abrangência de Roteiro

Linha

Linha 171- São Caetano –Vila Industrial

Empresa

VIAÇÃO INTERBUS

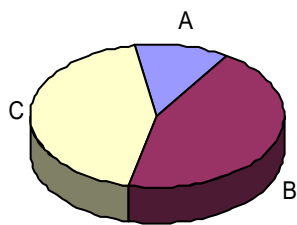
Regiões

SÃO CAETANO, ZONA LESTE

Consumo Médio Hab/U\$/ANO

3.786,34

Classe Social (%)



Estatísticas

Distritos	População	A	B	C
São Caetano do Sul	136.358	13,4%	37,5%	31,9%
São Lucas	143.600	5,2%	33,0%	35,5%
Vila Prudente	105.231	8,9%	32,0%	34,2%
População Total	385.189	9,2%	34,3%	33,8%

Fonte : Brasil em foco 20004

Principais Vias Percorridas

Rua Heloísa Pamplona, Avenida Conde Francisco Matarazzo, Divisa São Caetano do Sul/São Paulo, Rua Baía Grande, Rua das Papoulas, Rua Industrial, Rua Doutor Vicente Giacaglino, Rua Visconde de Alcântara, Rua Barão de Itapoã, Praça Três de Setembro, Rua Barão de Tamandaí, Rua Costa Barros, Rua José Macedo, Rua Padre Pedro Rota, Avenida do Oratório, Avenida Morais Costa, Rua Ana Clara, Rua Pascoal Ranieiri Mazzili.

Abrangência de Roteiro

Linha

Linha B19 Vila Junqueira – Bairro Campestre

Empresa

VIAÇÃO SÃO CAMILO

Regiões

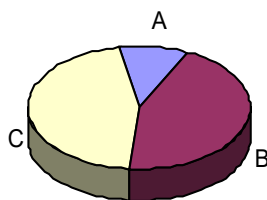
SÃO CAETANO, SANTO ANDRÉ

Consumo Médio Hab/U\$/ANO

3.815,17

Estadísticas

Classe Social (%)



Distritos	População	A	B	C
São Caetano do Sul	136.358	13,4%	37,5%	31,9%
Santo Andre	662.419	6,2%	32,0%	34,9%
População Total	798.777	7,3%	32,3%	33,6%

Fonte : Brasil em foco 20004

Principais Vias Percorridas

Rua André Rebouças, Avenida São Bernardo, Rua Carneiro Ribeiro, Rua Felisberto de Carvalho, Rua Ferrúcio Tollesi, Rua Professor Nestor Pereira Leite, Rua Carneiro Ribeiro, Rua Professor Marina Cintra, Rua César Luchesi, Rua dos Professores, Rua Adriático, Primeiro retorno (à esquerda), Rua Adriático, Rua Aristarco, Rua Acrópole, Rua Aqueronte, Rua Argonautas, Rua Alhambra, Rua Adrático, Rua Sigma, Rua dos Teles, Rua do Amaro, Rua Paulo Novaes, Rua Basílio Rodrigues, Rua Dias da Silva, Rua Braúna, Rua das Hortências, Rua Luis Silva, Avenida Andrade Neves, Rua Cel. Seabra, Rua Dr. Tancredo do Amaral, Rua Tamoios, Praça Ademar de Barros, Rua Cel. Alfredo Fláquer, Rua Siqueira Campos, Avenida Queirós dos Santos, Rua Itambé, Avenida Industrial, Rua das Monções, Avenida Dom Pedro II, Acesso à Avenida Prestes Maia, Avenida Prestes Maia, Avenida Industrial, Rua Pres. Roosevelt, Rodoviária, Avenida Industrial, Rua Porto Carreiro, Avenida Dom Pedro II, Acesso Al. Campestre, Al. Campestre, Rua Vitória Régia, Avenida Prestes Maia, Al. São Caetano, Avenida Tietê, Rua Marina, Rua das Figueiras, Rua das Caneleiras, Rua das Laranjeiras, Rua das Goiabeiras, Avenida Dom Pedro II, Rua das Monções, Rua das Figueiras, Praça IV Centenário, Avenida XV de Novembro, Rua Gal Glicério, Rua Luiz Pinto Fláquer, Rua Cel. Fernando Prestes, Rua Cel. Alfredo Fláquer, Praça Ademar de Barros, Rua Cel. Seabra, Avenida Andrade Neves, Rua das Hortências, Rua Braúna, Rua Basílio Rodrigues, Rua Paulo Novaes, Rua Adriático, Rua Alhambra, Rua Argonautas, Rua Aqueronte, Rua Acrópole, Rua Aristarco, Rua Adriático, Rua dos Professores, Rua César Luchesi, Rua Carneiro Ribeiro, Rua Professor Felisberto de Carvalho, Rua Professor Nestor Pereira Leite, Rua Carneiro Ribeiro, Avenida São Bernardo do Campo, Rua Saracanta, Rua Sagres, Rua Mariano Procópio, Rua Heitor Penteado, Rua Manoel de Macedo, Rua André Rebouças.