

Abrangência de Roteiro

Linha

C-463 TRO – Itapevi(J.Vitapolis)- Santana Parnaíba

Empresa

VIAÇÃO BENFICA

Regiões

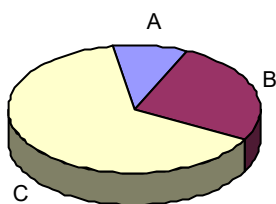
Jandira- Barueri- Carapicuíba- Osasco- Oeste- Centro

Consumo Médio Hab/U\$/ANO1

3.483,02

Estadísticas

Classe Social (%)



Distritos	População	A	B	C
Barueri	218.077	6,9%	18,5%	45,8%
População Total	218.077	1,0%	2,6%	6,5%

Fonte : Brasil em foco 2004

Principais Vias Percorridas

Rua Sideral – Rua Atlanta – Passagem de Nivel CPTM – Av. André Cavanha Rua Carolina de Abreu Paulino - Divisa de Itapevi – Jandira – Via Expressa Mauri Sebastião Barufi – Av. Camine Gagnano – Rua Jose Manoel da Conceição-Terem.Municipal Jandira – Al. Do0s Vessoni - Av. João Balheteiro- Divisa Jandira-Barueri – Av.Municipal – Pça. Ordem e Progresso –Viaduto Joaquim Antunes da Silva – Av. 26 de Março – Rua Fioravante Barlleta – Rua D.Pedro II – Terminal Nuncipal de Barueri –Rua Campos Sales – Rua Duque de Caxias –Pça. Wagilh Salles Nemer – Av. Tancredo Neves - Passagen sob Rodovia Castelo Branco- Pça. Jubileu de Ouro - Acesso Av. Marginal Esquerda - Ponte Antonio Macedo Arantes – Al.Tocantins – Al. Juruá – Al.Araguaia- Al. Purus

Abrangência de Roteiro

Linha

419 TRO –Itapevi (Cohab)-Alphaville 11

Empresa

VIAÇÃO BENFICA

Regiões

Jandira- Barueri- Carapicuíba- Osasco- Oeste- Centro

Consumo Médio Hab/U\$/ANO1

3.656,47

Classe Social (%)



Estadísticas

Distritos	População	A	B	C
Santana de Parnaíba	90.019	19,1%	13,9%	29,7%
População Total	90.019	19,1%	13,9%	29,7%

Fonte : Brasil em foco 2004

Principais Vias Percorridas

Rua Caraíbas, Rua Turiaçú, Rua Uchôa, Rua Ubuporanga, Rua Caraíbas, Est. Quatro Encruzilhadas, Av. Pedro Paulino, Est. Engenheiro Renê Benedito da Silva, Av. Rubens Caraméz, Pça. Dezoito de Fevereiro, Av. Rubens Caraméz, Pça. Carlos de Castro, Av. Cesário de Abreu, Rua Bonifácio de Abreu, Rua Carolina de Abreu Paulino, Divisa de Itapevi/Jandira, Via Expressa Mauri Sebastião Barufi, Av. Conceição Sammartino, Av. Carmine Gragnano, Rua José Manuel da Conceição, Terminal Municipal de Jandira, Av. dos Vessoni, Rua Benedito Pereira Leite, Viaduto J.M.C., Via de Acesso João de Goes, Trevo de Jandira, Via de Acesso a Castelo Branco, Rodovia Castelo Branco, Divisa de Jandira/Barueri, Rodovia Castelo Branco, Trevo do IBC, Av. Jussara, Av. Piracema, Al. Araguaia, Al. Amazonas, Al. Araguaia, Al. Rio Negro, Al. Mamoré, Av. Alphaville, Divisa de Barueri/Santana de Parnaíba, Av. Alphaville, Residencial 10, Av. Alphaville, Av. Alphanorte, Residencial 11.

Abrangência de Roteiro

Linha

417 TRO – Sant.Parnaíba(Pque Santana)-Barueri

Empresa

VIAÇÃO BENFICA

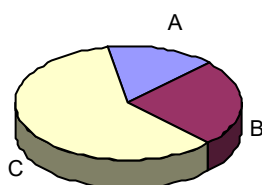
Regiões

Jandira- Barueri- Carapicuíba- Osasco- Oeste- Centro

Consumo Médio Hab/U\$/ANO1

3.569,75

Classe Social (%)



Estadísticas

Distritos	População	A	B	C
Barueri	218.077	6,9%	18,5%	45,8%
Santana de Parnaíba	90.019	19,1%	13,9%	29,7%
População Total	308.096	10,5%	17,0%	40,6%

Fonte : Brasil em foco 2004

Principais Vias Percorridas

Rua Bananeiras, Rua Capricórnio, Acesso a Rua Moacir da Silveira, Rua Moacir da Silveira, Divisa de Santana de Parnaíba/Barueri, Rua Zeca, Rua Cafelândia, Av. Cap. Francisco César, Largo da Cruz Preta, Av. Sgto. José Siqueira, Est. dos Romeiros, Trevo de Barueri, Rua Campos Salles, Viaduto Campos Salles, Rua Campos Salles, Av. Tancredo Neves, Rua Duque de Caxias, Av. Henriqueta Mendes Guerra, Ponte sobre o Rio Barueri, Rua Fioravante Barletta, Rua Dom Pedro II, Terminal Rodoferroviário de Barueri

Abrangência de Roteiro

Linha

417BI1-Sant.Parnaíba(J.Isaura)-Barueri

Empresa

VIAÇÃO BENFICA

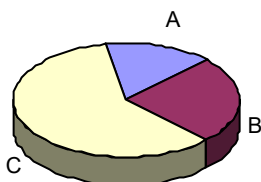
Regiões

Jandira- Barueri- Carapicuíba- Osasco- Oeste- Centro

Consumo Médio Hab/U\$/ANO1

3.569,75

Classe Social (%)



Estatísticas

Distritos	População	A	B	C
Barueri	218.077	6,9%	18,5%	45,8%
Santana de Parnaíba	90.019	19,1%	13,9%	29,7%
População Total	308.096	10,5%	17,0%	40,6%

Fonte : Brasil em foco 2004

Principais Vias Percorridas

Rua Constantinopla, Rua Roma, Divisa de Santana de Parnaíba/Barueri, Av. Cap. Francisco César, Largo da Cruz Preta, Av. Sgto. José Siqueira, Est. dos Romeiros, Trevo de Barueri, Rua Campos Salles, Viaduto Campos Salles, Rua Campos Salles, Av. Tancredo Neves, Rua Duque de Caxias, Av. Henriqueta Mendes Guerra, Ponte sobre o Rio Barueri, Rua Fioravante Barletta, Rua Dom Pedro II, Terminal Rodoferroviário de Barueri.

Abrangência de Roteiro

Linha

346-Jandira (J.N.Sra.Fatima) -alphaville 11

Empresa

VIAÇÃO BENFICA

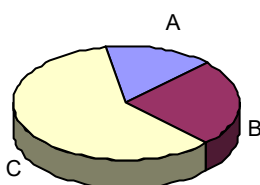
Regiões

Jandira- Barueri- Carapicuíba- Osasco- Oeste- Centro

Consumo Médio Hab/U\$/ANO1

3.569,75

Classe Social (%)



Estadísticas

Distritos	População	A	B	C
Barueri	218.077	6,9%	18,5%	45,8%
Santana de Parnaíba	90.019	19,1%	13,9%	29,7%
População Total	308.096	10,5%	17,0%	40,6%

Fonte : Brasil em foco 2004

Principais Vias Percorridas

Portal do Tamboré, Acesso a Av. Piracema, Av. Piracema, Retorno, Av. Piracema, Al. Araguaia, Av. Tucunaré, Instituto Mackenzie, Retorno, Acesso ao Portal Residencial 0, Portal do Residencial 0, Av. Paiol Velho, Alphaville Tennis Clube, Al. Mamoré, Portal do Residencial 1, Av. Alphaville, Divisa de Barueri/Santana de Parnaíba, Av. Alphaville, Portal do Residencial 3, Av. Alphaville, Portal do Residencial 4, Av. Alphaville, Portal do Residencial 9, Av. Alphaville, Portal do Residencial 10, Retorno, Av. Alphaville, Portal do Residencial 9, Av. Alphaville, Av. Alphanorte, Portais dos Residenciais 11 e 12, Retorno, Av. Alphanorte, Av. Alphaville, Portais dos Residenciais 6 e 5, Av. Alphaville, Portal do Residencial 4, Av. Alphaville, Portal do Residencial 3, Av. Alphaville, Divisa de Santana de Parnaíba/Barueri, Av. Alphaville, Al. Purus, Portal do Residencial 2, Al. Purus, Av. Cauaxi, Retorno, Av. Cauaxi, Al. Purus, Al. Mamoré, Alphaville Tennis Clube, Av. Paiol Velho, Portal do Residencial 0, Acesso a Av. Tucunaré, Av. Tucunaré, Instituto Mackenzie, Retorno, Av. Tucunaré, Al. Araguaia, Retorno, Al. Araguaia, Rotatória, Al. Piracema, Al. Ceci, Acesso ao Portal de Tamboré, Portal do Tamboré.

Abrangência de Roteiro

Linha

313-TRO –Itapevi(Div.São Roque)-(alphaville 11)

Empresa

VIAÇÃO BENFICA

Regiões

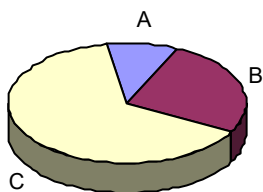
Jandira- Barueri- Carapicuíba- Osasco- Oeste- Centro

Consumo Médio Hab/U\$/ANO1

3.569,75

Estadísticas

Classe Social (%)



Distritos	População	A	B	C
Barueri	218.077	6,9%	18,5%	45,8%
População Total	218.077	6,9%	18,5%	45,8%

Fonte : Brasil em foco 2004

Principais Vias Percorridas

Divisa Itapevi/São Roque (Av. São Roque n. 1000), Estrada Eng. Rene Benedito da Silva – SP 274, Trevo da Cohab, Av. Rubens Caramaz, Praça 18 de Fevereiro, Av. Rubens Caramaz, Praça Carlos de Castro, Av. Cesário de Abreu, Rua Bonifácio de Abreu, Rua Carolina de Abreu Paulino, Divisa Itapevi/Jandira, Via Expressa, Av. Conceição Sammartino, Av. Carmine Gagnano, Rua José Manoel da Conceição, Terminal Rodoviário, Av. Vessoni, Av. Benedito Pereira Leite, Rua José Manoel da Conceição, Av. João Balheteiro, Passagem sob os Trilhos da CPTM, Via de Acesso João de Goes, Trevo de Jandira, Via de Acesso a Rodovia Castelo Branco, Rodovia Castelo Branco, Divisa Jandira/Barueri, Rodovia Castelo Branco, Trevo do IBC, Av. Jussara, Al. Piracema, Al. Araguaia, Al. Amazonas, Al. Araguaia, Praça Alphaville, Al. Rio Negro, Al. Mamoré, Av. Alphaville, Divisa Barueri/Santana de Parnaíba, Av. Alphaville, Av. Alphaville Residencial 10, Av. Alphaville Residencial 11

Abrangência de Roteiro

Linha

291 TRO – Jandira(J.N.Sra.Fatima)-(alphaville 11)

Empresa

VIAÇÃO BENFICA

Regiões

Jandira- Barueri- Carapicuíba- Osasco- Oeste- Centro

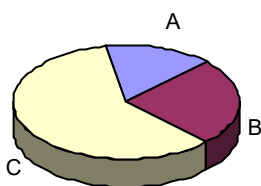
Consumo Médio Hab/U\$/ANO1

3.569,75

Estadísticas

Distritos	População	A	B	C
-----------	-----------	---	---	---

Classe Social (%)



Barueri	218.077	6,9%	18,5%	45,8%
Santana de Parnaíba	90.019	19,1%	13,9%	29,7%
População Total	308.096	10,5%	17,0%	40,6%

Fonte : Brasil em foco 2004

Principais Vias Percorridas

Rua Imirim Estrada Barueri – Itapevi, Rua São Caetano do Sul, Rua São Roque, Rua Ferraz de Vasconcelos, Rua Mairiporã, Rua Embu, Rua São Bernardo do Campo, Rua Diadema, Rua Kioto, Rua Toquio, Rua Nicolau Maevesky, Rua Manoel Alves dos Santos, Rua Guarujá, Rua Ipanema, Rua Mississipi, Divisa Jandira/Barueri, Rua Mississipi, Rua Orinoco, Rua Leblon, Rua Tâmisia, Estrada Velha de Itapevi, Av. Brigadeiro Manoel Rodrigues Jordão, Av. Municipal, Estrada de Jandira, Rua Grupo Bandeirante, Av. Capitólio, Av. 26 de Março, Travessa Celidônio Guerra, Terminal Rodoviário de Barueri, Largo São João Batista, Rua Campos Sales, Retorno, Rua Duque de Caxias, Acesso à Rodovia Castelo Branco, Rodovia Castelo Branco, Trevo de Alphaville, Passagem sob a Rodovia Castelo Branco, Al. Rio Negro, Praça de Alphaville, Al. Rio Negro, Al. Mamoré, Av. Alphaville, Divisa Barueri/Santana de Parnaíba, Av. Alphaville, Av. Alphaville Residencial 10, Av. Alphaville Residencial 11.

Abrangência de Roteiro

Linha

291 DV1-Jandira(J.N.Fatima)-(Alphaville 12)

Empresa

VIAÇÃO BENFICA

Regiões

Jandira- Barueri- Carapicuíba- Osasco- Oeste- Centro

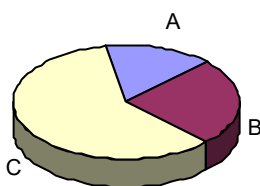
Consumo Médio Hab/U\$/ANO

3.569,75

Estadísticas

Distritos	População	A	B	C
-----------	-----------	---	---	---

Classe Social (%)



Barueri	218.077	6,9%	18,5%	45,8%
Santana de Parnaíba	90.019	19,1%	13,9%	29,7%
População Total	308.096	10,5%	17,0%	40,6%

Fonte : Brasil em foco 2004

Principais Vias Percorridas

Rua Imirim, Estrada Barueri – Itapevi, Rua São Caetano do Sul, Rua São Roque, Rua Ferraz de Vasconcelos, Rua Mairiporã, Rua Embu, Rua São Bernardo do Campo, Rua Diadema, Rua Kioto, Rua Toquio, Rua Nicolau Maevesky, Rua Manoel Alves dos Santos, Rua Guarujá, Rua Ipanema, Rua Mississippi, Divisa Jandira/Barueri, Rua Mississippi, Rua Orinoco, Rua Casablanca, Rua Adonilson Alves Ferreira, Al. Leningrado, Al. Antuérpia, Al. Marselha, Av. Zélia, Estrada Velha Velha de Itapevi, Av. Brigadeiro Manoel Rodrigues Jordão, Av. Municipal, Estrada de Jandira, Rua Grupo Bandeirante, Av. Capitólio, Av. 26 de Março, Travessa Celidônio Guerra, Terminal Rodoviário de Barueri, Largo São João Batista, Rua Campos Sales, Retorno, Rua Duque de Caxias, Acesso à Rodovia Castelo Branco, Rodovia Castelo Branco, Trevo de Alphaville, Passagem sob a Rodovia Castelo Branco, Al. Rio Negro, Praça de Alphaville, Al. Rio Negro, Al. Mamoré, Av. Alphaville, Divisa Barueri/Santana de Parnaíba, Av. Alphaville, Av. Alphaville Residencial 10, Av. Alphaville Residencial 11.- Av. Alphaville Residencial 12

Abrangência de Roteiro

Linha

291 BI1-Barueri(Pque.Viana)-Alphaville 11

Empresa

VIAÇÃO BENFICA

Regiões

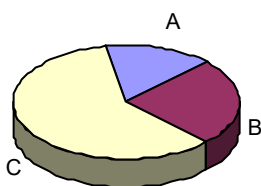
Jandira- Barueri- Carapicuíba- Osasco- Oeste- Centro

Consumo Médio Hab/U\$/ANO

3.569,75

Estadísticas

Classe Social (%)



Distritos

População

A

B

C

Distritos	População	A	B	C
Barueri	218.077	6,9%	18,5%	45,8%
Santana de Parnaíba	90.019	19,1%	13,9%	29,7%
População Total	308.096	10,5%	17,0%	40,6%

Fonte : Brasil em foco 2004

Principais Vias Percorridas

Rua Amoreira, Estrada dos Pinheiros, Av. Anibal Correia, Av. Sorocaba, Rua Lins, Rua Araraquara, Av. Itu, Rua Batatais, Estrada Velha de Itapevi, Av. Zélia, Rua Alcides Caldeira, Av. Presidente Washington Luís, Av. Municipal, Estrada de Jandira, Rua Grupo Bandeirante, Av. Capitólio, Av. 26 de Março, Travessa Celidônio Guerra, Terminal Rodoferroviário de Barueri, Largo São João Batista, Rua Campos Sales, Av. 26 de Março, Retorno, Acesso a Rodovia Presidente Castelo Branco, Rodovia Presidente Castelo Branco, Trevo de Alphaville, Passagem sob a Rodovia Presidente Castelo Branco, Al. Rio Negro, Praça de Alphaville, Al. Rio Negro, Al. Mamoré, Alphaville, Divisa Barueri/Santana de Parnaíba, Av. Alphaville, Av. Alphaville, Residencial 10, Av. Alphaville, Residencial 11.

Abrangência de Roteiro

Linha

264 TRO –PQUE.SANTANA – ALPHAVILLE 12

Empresa

VIAÇÃO BENFICA

Regiões

Jandira- Barueri- Carapicuíba- Osasco- Oeste- Centro

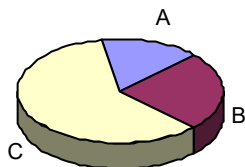
Consumo Médio Hab/U\$/ANO

3.569,75

Estadísticas

Distritos	População	A	B	C
Barueri	218.077	6,9%	18,5%	45,8%
Santana de Parnaíba	90.019	19,1%	13,9%	29,7%
População Total	308.096	10,5%	17,0%	40,6%

Classe Social (%)



Fonte : Brasil em foco 2004

Principais Vias Percorridas

.Rua Bananeiras, Rua Capricórnio, Acesso a Rua Moacir da Silveira, Rua Moacir da Silveira, Divisa Santana de Parnaíba/Barueri, Rua Zeca, Rua Cafelândia, Av. Capitão Francisco Cesar, Praça da Bíblia, Av. Capitão Francisco Cesar, Largo da Cruz Preta, Av. Sargento José Siqueira, Estrada dos Romeiros, Trevo de Barueri, Rua Campos Sales, Viaduto Campos Sales, Rua Campos Sales, Av. Presidente Tancredo de Almeida Neves, Acesso à Rodovia Presidente Castelo Branco, Rodovia Presidente Castelo Branco, Acesso ao Trevo de Alphaville, Trevo de Alphaville, Al. Rio Negro, Praça de Alphaville, Al. Rio Negro, Al. Mamoré, Praça Rio Pauini, Av. Alphaville, Divisa Barueri/Santana de Parnaíba, Av. Alphaville, Av. Alphaville, Residencial 10, Av. Alphaville Residencial 11

Abrangência de Roteiro

Linha

264 B12 – JDIM.CALIFORNIA– ALPHAVILLE 11

Empresa

VIAÇÃO BENFICA

Regiões

Jandira- Barueri- Carapicuíba- Osasco- Oeste- Centro

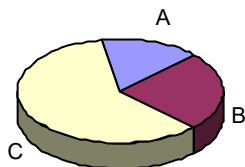
Consumo Médio Hab/U\$/ANO

3.569,75

Estadísticas

Distritos	População	A	B	C
Barueri	218.077	6,9%	18,5%	45,8%
Santana de Parnaíba	90.019	19,1%	13,9%	29,7%
População Total	308.096	10,5%	17,0%	40,6%

Classe Social (%)



Fonte : Brasil em foco 2004

Principais Vias Percorridas

.Av. Lourenço Zúcaro, Rua Tucano, Rua México, Rua Carlos Lacerda, Rua Caetaninha, Rua Major Álvaro Fontes, Rua Atenas, Rua Lucrecia Borges, Rua Abaetetuba, Rua São João do Araguaia, Rua das Antilhas, Rua Araras, Rua Chaves, Av. Lourenço Zúcaro, Rua Santo Antonio, Rua Maria Elisa, Rua Melquiades Gil, Estrada Doutor Cícero Borges de Moraes, Trevo de Barueri, Rua Campos Sales, Viaduto Campos Sales, Rua Campos Sales, Av. Presidente Tancredo de Almeida Neves, Acesso ao Trevo de Alphaville, Passagem Sob Rodovia Pres. Castelo Branco, Trevo de Alphaville, Al. Rio Negro, Praça de Alphaville, Al. Rio Negro, Al. Mamoré, Praça Rio Pauini, Av. Alphaville, Divisa Barueri/Santana de Parnaíba, Av. Alphaville, Av. Alphaville – Residencial 10, Av. Alphaville - Residencial 11

Abrangência de Roteiro

Linha

863 TRO BARUERI(Shop.Tambore) – Sant.Parnaiba

Empresa

VIAÇÃO BENFICA

Regiões

Jandira- Barueri- Carapicuíba- Osasco- Oeste- Centro

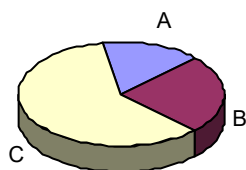
Consumo Médio Hab/U\$/ANO

3.569,75

Estadísticas

Distritos	População	A	B	C
Barueri	218.077	6,9%	18,5%	45,8%
Santana de Parnaiba	90.019	19,1%	13,9%	29,7%
População Total	308.096	10,5%	17,0%	40,6%

Classe Social (%)



Fonte : Brasil em foco 2004

Principais Vias Percorridas

Al. Araguaia – Al. Amazonas – Al. Rio Negro - Al, Mamoré Av. Dr. Yojiro Takaoka-
Divisa Barueri/Santana de Parnaiba- Portal Alphaville Residencial 3 – Portal Alphaville Residencial 4- Av.
Alphanorte - Portal Alphaville Residencial 11- Portal Alphaville Residencial 12 – Estrada Bela Vista – Estrada de
Ipanema

Abrangência de Roteiro

Linha

468 TRO –COTIA – Santana Parnaíba(Alphaville 11)

Empresa

VIAÇÃO BENFICA

Regiões

Jandira- Barueri- Carapicuíba- Osasco- Oeste- Centro

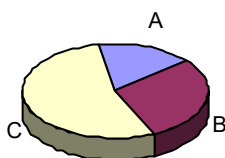
Consumo Médio Hab/U\$/ANO

3.147,06

Estadísticas

Distritos	População	A	B	C
Cotia	165.930	5,8%	21,0%	36,4%
Santana de Parnaíba	90.019	19,1%	13,9%	29,7%
População Total	255.949	10,4%	18,6%	34,1%

Classe Social (%)



Fonte : Brasil em foco 2004

Principais Vias Percorridas

Av. Alphaville Residencial 11- Av. Alphanorte – Av. Alphaville – Divisa Santana de Parnaíba/Barueri - Al.Purus – Al.Mamoré - Al.Rio Negro – Al. Xingu – Rodovia castelo Branco –Divisa Barueri/Jandira – Trevo Jandira – via acesso João de Góes – Divisa Jandira/Itapevi – Av. Pres. Getulio Vargas – Av. Cesário de Abreu - Terminal Rodoviário de Itapevi – Av. Feres nacif Chalupe –Estrada Eng. René Benedito da Silva - Av. Rubens Caraméz – Divisa Itapevi/Cotia –Estrada da Roselandia-SP 29- Rua Dionora- Rod.Raposo Tavares-sp 270 –Acesso ao Viaduto KM 33,5 – Viaduto Pref.Emilio Guerra –Rua Eng. Leon Psanquevich – Terminal Metropolitano de Cotia

Abrangência de Roteiro

Linha

401 TRO –Barueri(Tambore) –Alphaville 11

Empresa

VIAÇÃO BENFICA

Regiões

Jandira- Barueri- Carapicuíba- Osasco- Oeste- Centro

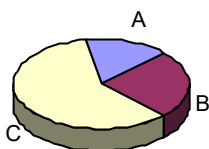
Consumo Médio Hab/U\$/ANO

3.569,75

Estadísticas

Distritos	População	A	B	C
Barueri	218.077	6,9%	18,5%	45,8%
Santana de Parnaíba	90.019	19,1%	13,9%	29,7%
População Total	308.096	10,5%	17,0%	40,6%

Classe Social (%)



Fonte : Brasil em foco 2004

Principais Vias Percorridas

Portal do Tamboré, Acesso a Av. Piracema, Av. Piracema, Retorno, Av. Piracema, Al. Araguaia, Av. Tucunaré, Instituto Mackenzie, Retorno, Acesso ao Portal Residencial 0, Portal do Residencial 0, Av. Paiol Velho, Alphaville Tennis Clube, Al. Mamoré, Portal do Residencial 1, Av. Alphaville, Divisa de Barueri/Santana de Parnaíba, Av. Alphaville, Portal do Residencial 3, Av. Alphaville, Portal do Residencial 4, Av. Alphaville, Portal do Residencial 9, Av. Alphaville, Portal do Residencial 10, Retorno, Av. Alphaville, Portal do Residencial 9, Av. Alphaville, Av. Alphanorte, Portais dos Residenciais 11 e 12, Retorno, Av. Alphanorte, Av. Alphaville, Portais dos Residenciais 6 e 5, Av. Alphaville, Portal do Residencial 4, Av. Alphaville, Portal do Residencial 3, Av. Alphaville, Divisa de Santana de Parnaíba/Barueri, Av. Alphaville, Al. Purus, Portal do Residencial 2, Al. Purus, Av. Cauaxi, Retorno, Av. Cauaxi, Al. Purus, Al. Mamoré, Alphaville Tennis Clube, Av. Paiol Velho, Portal do Residencial 0, Acesso a Av. Tucunaré, Av. Tucunaré, Instituto Mackenzie, Retorno, Av. Tucunaré, Al. Araguaia, Retorno, Al. Araguaia, Rotatória, Al. Piracema, Al. Ceci, Acesso ao Portal de Tamboré, Portal do Tamboré.

Abrangência de Roteiro

Linha

BT 242- JD.LIBANO -TAMBORE

Empresa

VIAÇÃO BENFICA

Regiões

Jandira- Barueri- Carapicuíba- Osasco- Oeste- Centro

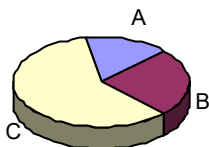
Consumo Médio Hab/U\$/ANO

3.569,75

Estadísticas

Distritos	População	A	B	C
Barueri	218.077	6,9%	18,5%	45,8%
Santana de Parnaíba	90.019	19,1%	13,9%	29,7%
População Total	308.096	10,5%	17,0%	40,6%

Classe Social (%)



Fonte : Brasil em foco 2004

Principais Vias Percorridas

Rua Boa Vista 117, Rua Belém, Estrada das Pitas, Rua Cerejeira, Rua Amoreira, Estrada dos Pinheiros, Av Aníbal Correa, Av Sorocaba, Rua Lins, Rua Araraquara, Av Itu, Av Batatais, Av Brigadeiro Manoel Rodrigues Jordão, Av Municipal, Av 26 de Março, Rua Fioravante Barleta, Rua Dom Pedro II, Rua Campos Salles, Rua Duque de Caxias, Av Tancredo Neves, Rodov. Castelo Branco, Trevo de Alphaville, Al Rio Negro, Al Tocantins, Al Inajá, Al Araguaia, Al Amazonas, Al Mamoré, Al Purus, Al Rio Verde, Al Juruá, Pça Wagih Salle Nemer, Rua Duque de Caxias, Av Henriqueta M. Guerra, Rua Fioravante Barletta, Rua Dom Pedro II, Termina Rodoferroviário Guabert, Rua Vereador Isaías Pereira Solto, Rua Fernão Dias Paes Leme, Av Brigadeiro Manoel Rodrigues, Rua Araraquara, Av Sorocaba, Rua ins, Rua Cerejeira, Rua Amoreira, Estrada das Pitas, Rua Belém