

Abrangência de Roteiro

Linha

141 – Santa Isabel – Mogi das Cruzes

Empresa

VIAÇÃOEROLES

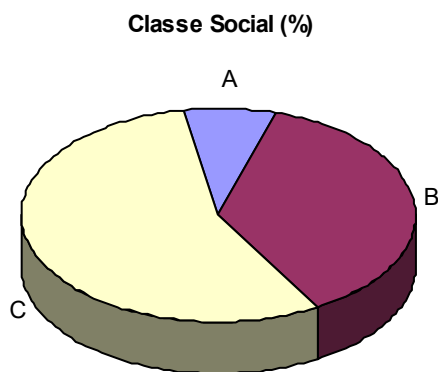
Regiões

SANTA ISABEL, MOGI DAS CRUZES, ARUJA

Consumo Médio Hab/U\$/ANO

2.432,18

Estatísticas



Distritos	População	A	B	C
Santa Isabel	35.024	2,2%	17,5%	38,7%
Aruja	65.601	4,8%	20,3%	38,3%
Mogi das Cruzes	325.998	5,2%	24,5%	35,7%
População Total	426.623	5,0%	23,5%	36,6%

Fonte : Brasil em foco 20004

Largo Do Cruzeiro, Pça Dos Expedicionários, Av. Da República, Rua Prudente De Moraes, Av. Prof. João Pires Filho, Rua Maximiliano Antônio De Camargo, Rua Fernandes Cardoso, Largo 13 De Maio, Rua Profa. Ana Moutinho Gonçalves, Estrada De Santa Isabel (Sp56), Divisa De Santa Isabel/Arujá, Estrada De Santa Isabel (Sp56), Pça Narciso José Lopes, Estrada De Santa Isabel (Sp56), Pça Dalila Ferreira Barbosa, Terminal Rodoviário De Arujá, Av. João Manoel, Retorno, Av. João Manoel, Pça Dalila Ferreira Barbosa, Avenida Dos Expedicionários, Viaduto Sob A Rodovia Presidente Dutra, Estrada De Santa Isabel, Divisa Arujá/Itaquaquecetuba, Estrada De Santa Isabel Sp 56, Viaduto Sobre A Rodovia Ayrton Senna Sp70, Estrada De Santa Isabel Sp56, Largo Da Feira De Vila São Carlos, Estrada De Santa Isabel, Praça Da Bíblia, Estrada De Santa Isabel, Ponte Sobre O Rio Tietê, Rua Da Liberdade, Praça Padre João Alvares, Rua Capitão José Leite, Praça Dos Expedicionários, Avenida Emancipação, Praça Eugênio G. Liberato, Av. Ítalo Adami, Praça Sem Denominação, Av. Ítalo Adami, Rod. Henrique Eroles (Sp66) Retorno, Rod. Henrique Eroles (Sp66), Divisa Itaquaquecetuba/ Poá, Rod. Henrique Eroles (Sp66), Av. 9 De Julho, Praça José Guida, Praça Da Bíblia, Av. 9 De Julho, Travessa Silvério Pereira Jordão, Rua Marechal Floriano Peixoto, Av. Capitão Francisco Inácio, Praça João Felipe Júnior, Praça Dos Expedicionários, Rua Herculano Duarte Ribas, Terminal Rodoviário Ayrton Senna, Av. Leonor Bolsone Marques Da Silva, Rotatória Padre Eustáquio, Av Antônio Massa, Av. 9 De Julho, Acesso À Rod. Henrique Eroles (Sp66), Rod. Henrique Eroles (Sp66), Rotatória Da Divisa Poá/Itaquá, Rod. Henrique Eroles (Sp66), Viaduto Carvalho Pinto, Rod. Henrique Eroles (Sp66), Divisa Poá / Suzano, Rua Major Pinheiro Fróes, Viaduto Ryo Mizuno, Av. Brasil, Rua Dr. Prudente De Moraes, Rua Marechal Deodoro, Rua Dr. Felício De Camargo, Praça João Pessoa, Rua Dr. Felício De Camargo, Av. Antônio Marques Figueira, Rua Dr. Prudente De Moraes, Divisa Suzano/Mogi Das Cruzes, Av. Lourenço De Souza Franco, Av. Francisco Ferreira Lopes, Av. Fernando Costa, Rua Ipiranga, Rua Major Arouche De Toledo, Praça Francisco Ribeiro Nogueira, Rua Cel. Cardoso De Siqueira, Rua Antônio Cândido Vieira, Rua Otto Unger, Rua Dom Antônio Cândido De Alvarenga, Av. Ver. Narciso Yague Guimarães, Praça 18 De Junho (Praça Do Socorro) .

Abrangência de Roteiro

Linha

277 – Santa Isabel – Mogi das Cruzes

Empresa

VIAÇÃO EROLES

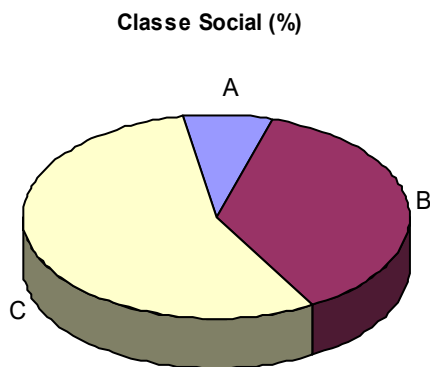
Regiões

SANTA ISABEL , MOGI DAS CRUZES

Consumo Médio Hab/U\$/ANO

2.432,18

Estatísticas



Distritos	População	A	B	C
Santa Isabel	35.024	2,2%	17,5%	38,7%
Aruja	65.601	4,8%	20,3%	38,3%
Mogi das Cruzes	325.998	5,2%	24,5%	35,7%
População Total	426.623	5,0%	23,5%	36,6%

Fonte : Brasil em foco 20004

Praça 18 De Junho (Praça Do Socorro), Av. Ver. Narciso Yague Guimarães, Rua Olegário Paiva, Rua Cel. Souza Franco, Rua Dr. Correa, Rua José Bonifácio, Av. Vol Fernando Pinheiro Franco, Av. Fernando Costa, Av. Francisco Ferreira Lopes, Praça Brás Cubas, Av. Francisco Ferreira Lopes, Av. Lourenço De Souza Franco, Praça Veteranos De Guerra, Av. Lourenço De Souza Franco, Divisa Mogi Das Cruzes/Suzano, Rua Dr. Prudente De Moraes, Rua Benjamin Constant, Rua Campos Sales, Av. Armando Sales De Oliveira, Av. Mogi Das Cruzes, Av. Paulista, Rua Turmalina, Divisa Suzano/Poá, Rua Teresa, Rua São Paulo, Praça Calmon Viana, Rua São Paulo, Rua 7 De Setembro, Av. Brasil, Av. Getulio Vargas, Av. José Lourenço Marques Da Silva, Av. Dep. Cunha Bueno, Acesso Ao Viaduto Pres. Tancredo De Almeida Neves, Viaduto Pres. Tancredo De Almeida Neves, Rotatória Padre Eustáquio, Av. Antônio Massa, Av. Leonor Bolsone Marques Da Silva, , Rua Capitão Francisco Inácio, Rua Marechal Floriano Peixoto, Praça Dos Expedicionários, Rua Herculano Duarte Ribas, Terminal Rodoviário Ayrton Senna, Av. Leonor Bolsone Marques Da Silva, Rotatória Padre Eustáquio, Av. Antônio Massa, Av. 9 De Julho, Acesso À Rod. Henrique Eroles (Sp66), Rod. Henrique Eroles(Sp66), Divisa Poá/Itaquaquecetuba, Rod. Henrique Eroles(Sp66), Av. Ítalo Adami, Praça Eugênio V. Liberato, Av. Emancipação, Rua Sebastião F. Dos Santos, Praça Padre João Alvares, Praça 9 De Julho, Rua Liberdade, Ponte Sobre O Rio Tietê, Estrada De Santa Isabel Sp56, Praça Da Bíblia, Estrada De Santa Isabel(Sp56), Largo Da Feira Da Vila São Carlos, Estrada De Santa Isabel(Sp56), Viaduto Sobre A Rodovia Ayrton Senna(Sp70), Estrada De Santa Isabel(Sp56), Divisa Itaquaquecetuba/Arujá, Estrada De Santa Isabel(Sp56), Viaduto Sob A Rodovia Presidente Dutra(Br 116), Av. Dos Expedicionários, Av. Antônio Afonso De Lima, Praça Dalila F. Barbosa, Terminal Rodoviário De Arujá, Av. João Manoel, Retorno, Av. João Manoel, Av. Dos Expedicionários, Estrada De Santa Isabel(Sp56), Divisa De Arujá/Santa Isabel, Estrada De Santa Isabel (Sp56), Rua Profa. Ana Moutinho Gonçalves, Largo 13 De Maio, Rua Fernandes Cardoso, Rua João Pessoa, Av. Manoel Ferraz De Campos Sales, Pça Dos Expedicionários, Av. Da República, Rua Vereador Sebastião Claudiano, Rua Francisco Pereira De Souza, Rua José Bueno E Largo Do Cruzeiro.

Abrangência de Roteiro

Linha

411 – Santa Isabel – Mogi das Cruzes

Empresa

VIAÇÃO EROLES

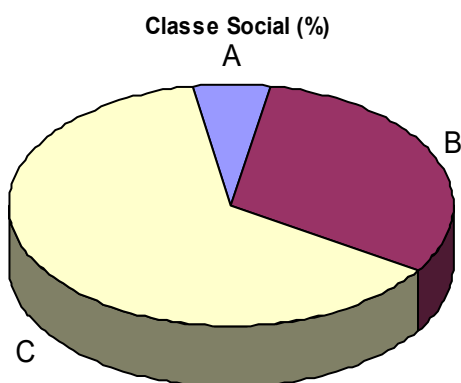
Regiões

SANTA ISABEL, MOGI DAS CRUZES

Consumo Médio Hab/U\$/ANO

2.261,48

Estadísticas



Distritos	População	A	B	C
Itaquaquecetuba	317.106	0,9%	12,2%	38,9%
Santa Isabel	35.024	2,2%	17,5%	38,7%
Mogi das Cruzes	325.998	5,2%	24,5%	35,7%
Aruja	65.601	4,8%	20,3%	38,3%
População Total	743.729	3,2%	18,6%	37,2%

Fonte : Brasil em foco 20004

Principais Vias Percorridas

LARGO DO CRUZEIRO, AV. DA REPUBLICA, RUA DR. PRUDENTE DE MORAES, AV. JOÃO PIRES FILHO, RUA MAXIMINIANO ANTONIO DE CAMARGO, RUA FERNANDES CARDOSO, RUA JOÃO PESSOA, AV. MANOEL FERRAZ DE CAMPOS SALES, AV. CORONEL BERTOLDO, ROD. ARTUR MATHEUS, TREVO DA SAÍDA DE SANTA ISABEL, ROD. PRES. EURICO GASPAR DUTRA (BR 116), DIVISA SANTA ISABEL / ARUJÁ, ROD. PRES. EURICO GASPAR DUTRA (BR116), RUA DUQUE DE CAXIAS, AV. ANTONIO AFONSO DE LIMA, TERMINAL RODOVIÁRIO DE ARUJÁ, AV. JOÃO MANOEL, AV. ANTONIO AFONSO DE LIMA, AV. DOS EXPEDICIONÁRIOS, ROD. MOGI DUTRA, RUA CABO DIOGO OLIVER, PRAÇA SACADURA CABRAL, RUA PRINCESA ISABEL DE BRAGANÇA, RUA BARÃO DE JACEGUAL, RUA DOM ANTONIO CÂNDIDO ALVARENGA, AV. NARCISIO YAGUE GUIMARÃES E PRAÇA DO SOCORRO.

Abrangência de Roteiro

Linha

4446 – Igaratá – São José dos Campos

Empresa

VIAÇÃO EROLES

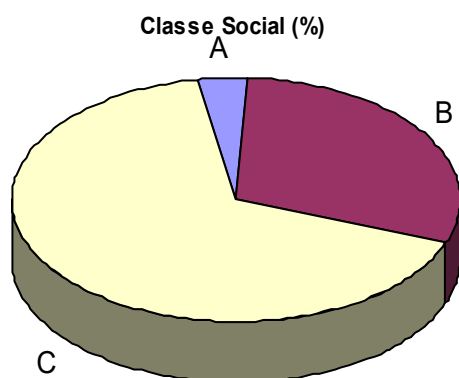
Regiões

IGARATÁ , SÃO JOSÉ DOS CAMPOS

Consumo Médio Hab/U\$/ANO

2.192,47

Estadísticas



Distritos	População	A	B	C
Santa Isabel	35.024	2,2%	17,5%	38,7%
População Total	35.024	2,2%	17,5%	38,7%

Fonte : Brasil em foco 20004

Principais Vias Percorridas

Terminal Rodoviário De São José, Rua Thurmalina, Rua Ceci, Rua Rio Grande Do Sul, Av. Benedito Matarazzo, Viaduto Bandeirantes, Rod. Presidente Eurico Gaspar Dutra, Divisa São José Dos Campos/Jacaré, Rod. Presidente Eurico Gaspar Dutra, Variante Getúlio Vargas, Av. Siqueira De Campos, Rua Bernardino De Campos, Rua Floriano Peixoto, Terminal Rodoviário De Jacaré, Rua Dr. Pompilho Mercadante, Rua Orlando Hardt, Rua Santos Dumont, Rua Cap. João José De Macedo, Pça. 3 Poderes, Rua Luiz Simon, Pça. Da Independência, Av. São João, Av. Santa Cruz Dos Lázarus, Av. Lucas Nogueira Garces, Trevo De Jacaré, Rodovia Eurico Gaspar Dutra, Divisa Guararema/ Santa Isabel, Rodovia Eurico Gaspar Dutra, Trevo De Santa Isabel, Rodovia Arthur Matheus, Av. Coronel Bertoldo, Av. Manoel Ferraz De Campos Sales, Pça. Dos Expedicionários, Av. Da República, Rua Ver. Sebastião Claudiano, Rodovia Joaquim Simão, Divisa Santa Isabel/ Igaratá, Rodovia Joaquim Simão, Av. Francisco Lourenço, Terminal Rodoviário De Igaratá.

Abrangência de Roteiro

Linha

4447 – Jacareí – Santa Isabel

Empresa

VIAÇÃO EROLES

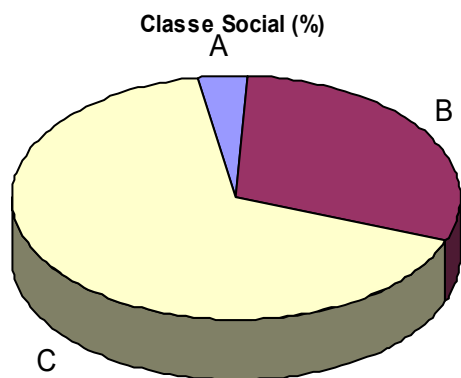
Regiões

JACAREÍ, SANTA ISABEL

Consumo Médio Hab/U\$/ANO

2.192,47

Estadísticas



Distritos	População	A	B	C
Santa Isabel	35.024	2,2%	17,5%	38,7%
População Total	35.024	2,2%	17,5%	38,7%

Fonte : Brasil em foco 20004

Principais Vias Percorridas

Terminal Rodoviário De Jacareí, Rua Dr. Pompilho Mercadante, Rua Orlando Hardt, Rua Santos Dumont, Rua Cap. João José De Macedo, Pça. 3 Poderes, Rua Luiz Simon, Pça. Da Independência, Av. São João, Av. Santa Cruz Dos Lázarus, Av. Lucas Nogueira Garces, Trevo De Jacareí, Rodovia Eurico Gaspar Dutra, Divisa Jacareí/ Guararema, Rodovia Eurico Gaspar Dutra, Divisa Guararema/Santa Isabel, Rodovia Eurico Gaspar Dutra, Trevo De Santa Isabel, Rodovia Arthur Matheus, Av. Coronel Bertoldo, Av. Manoel Ferraz De Campos Sales, Rua Santa Cruz, Av. Prefeito João Pires Filho, Rua Maximiliano Antônio De Camargo, Rua Fernandes Cardoso, Rua João Pessoa, Av. Manoel Ferraz De Campos Sales E Praça Das Bandeiras.