

Abrangência de Roteiro

Linha

31 - Santo Bertoldo – Terminal Rodoviário

Empresa

VIAÇÃO IRMÃOS CORREIA

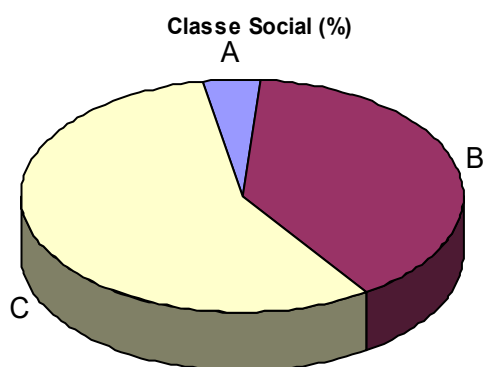
Regiões

RIBEIRÃO PIRES

Consumo Médio Hab/U\$/ANO

2.489,26

Estadísticas



Distritos	População	A	B	C
Ribeirão Pires	112.412	2,8%	26,5%	38,2%
População Total	112.412	2,8%	26,5%	38,2%

Fonte : Brasil em foco 2004

Principais Vias Percorridas

Terminal Rodoviário, Rua Kaethe Richers, Rua Ângelo Maziero, Rua Boa Vista, Rua Miguel Prisco, Rua Áustria, Rua Polônia, Rua Turquia, Rua Síria, Rua Santo Bertoldo, Rua dos Imigrantes, Rua Santinho Gianasi, Av. Francisco Monteiro, Rua Afrânio Peixoto.

Abrangência de Roteiro

Linha

33 - Jd. Luzo – Terminal Rodoviário

Empresa

VIAÇÃO IRMÃOS CORREIA

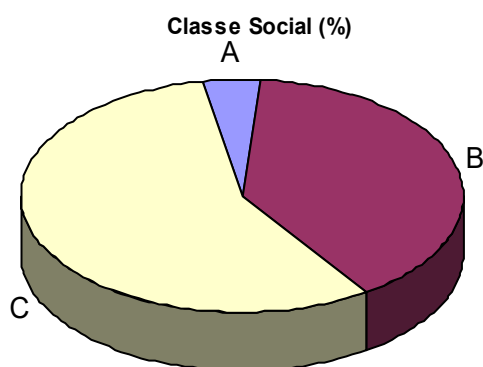
Regiões

RIBERÃO PIRES

Consumo Médio Hab/U\$/ANO

2.489,26

Estatísticas



Distritos	População	A	B	C
Ribeirão Pires	112.412	2,8%	26,5%	38,2%
População Total	112.412	2,8%	26,5%	38,2%

Fonte : Brasil em foco 2004

Principais Vias Percorridas

Terminal Rodoviário, Rua Kaethe Richers, Rua Ângelo Maziero, Rua João Domingues de Oliveira, Av. Francisco Monteiro, Rua Eugênio Roncon, Rua João Roncon, Rua Julio Prestes, Rua Pedro de Toledo, Rua Eptácio Pessoa, Rua Boa Vista, Rua Euclides da Cunha.

Abrangência de Roteiro

Linha

34 – Sta. Luzia Boa Vista – Terminal Rodoviário

Empresa

VIAÇÃO IRMÃOS CORREIA

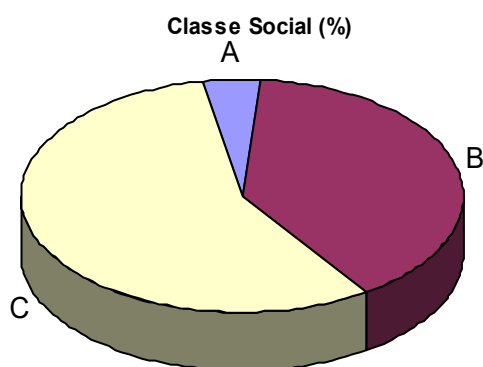
Regiões

RIBEIRÃO PIRES

Consumo Médio Hab/U\$/ANO

2.489,26

Estadísticas



Distritos	População	A	B	C
Ribeirão Pires	112.412	2,8%	26,5%	38,2%
População Total	112.412	2,8%	26,5%	38,2%

Fonte : Brasil em foco 2004

Principais Vias Percorridas

Terminal Rodoviário, Rua Kaethe Richers, Rua Ângelo Maziero, Rua João Domingues de Oliveira, Av.Francisco Monteiro, Rua ProfºAntônio Nunes, Rua Copacabana, Rua Colorado (Boa Vista), Rua Apolo (A Direita) , Rua Boa Vista, Rua Euclides da Cunha.

Abrangência de Roteiro

Linha

34 – Sta Luzia Hollywood – Terminal Rodoviário

Empresa

VIAÇÃO IRMÃOS CORREIA

Regiões

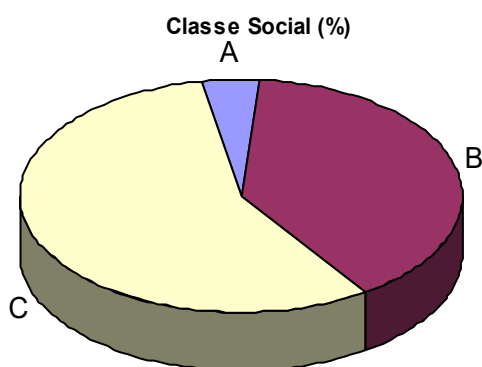
RIBEIRÃO PIRES

Consumo Médio Hab/U\$/ANO

2.489,26

Estadísticas

Distritos	População	A	B	C
Ribeirão Pires	112.412	2,8%	26,5%	38,2%
População Total	112.412	2,8%	26,5%	38,2%



Fonte : Brasil em foco 2004

Principais Vias Percorridas

Terminal Rodoviário, Rua Kaethe Richers, Rua Ângelo Maziero, Rua João Domingues de Oliveira, Av. Francisco Monteiro, Rua Profº Antônio Nunes, Estr. Ribeirão / Suzano, Rua Cássia (Rua do Juca) , Rua Monte Alto, Rua Primavera, Rua Sumaré (Hollywood) Alterar Letreiro para Terminal, Rua Itororó, Rua Pacifico, Rua Ipanema, Rua Salvador Ripoli (Rua Indiana), Rua Boa Vista, Rua Euclides da Cunha.

Abrangência de Roteiro

Linha

43 - Jd. Serrano

Empresa

VIAÇÃO IRMÃOS CORREIA

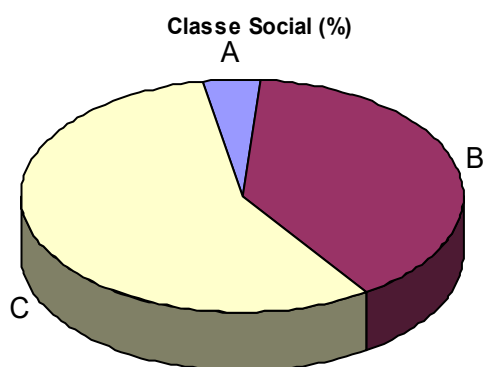
Regiões

RIBEIRÃO PIRES

Consumo Médio Hab/U\$/ANO

2.489,26

Estadísticas



Distritos	População	A	B	C
Ribeirão Pires	112.412	2,8%	26,5%	38,2%
População Total	112.412	2,8%	26,5%	38,2%

Fonte : Brasil em foco 2004

Principais Vias Percorridas

Terminal Rodoviário, Rua Kaethe Richers, Rua Ângelo Maziero, Rua João Domingues de Oliveira, Rua Boa Vista, Rua Miguel Prisco, Av. Brasil, Av. Capitão José Galo, Rua Coronel Oliveira Lima, Rua Alberto Augusto, Rua dos Ipês, Rua das Aleluias (**Alterar Letreiro para Terminal Rodoviário**).

Abrangência de Roteiro

Linha

52 – Vila Sueli – Terminal Rodoviário

Empresa

VIAÇÃO IRMÃOS CORREIA

Regiões

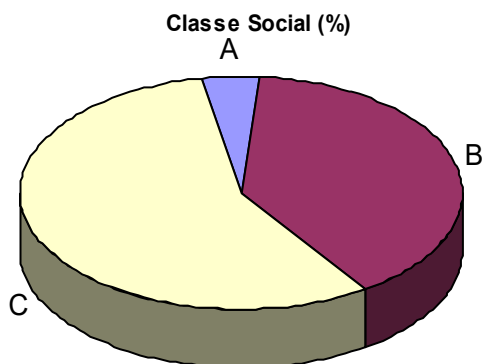
RIBEIRÃO PIRES

Consumo Médio Hab/U\$/ANO

2.489,26

Estadísticas

Distritos	População	A	B	C
Ribeirão Pires	112.412	2,8%	26,5%	38,2%
População Total	112.412	2,8%	26,5%	38,2%



Fonte : Brasil em foco 2004

Principais Vias Percorridas

Terminal Rodoviário, Rua Kaethe Richers, Rua Ângelo Maziero, Rua João Domingues de Oliveira, Rua Boa Vista, Rua Miguel Prisco, Av.Brasil, Av.Capitão José Galo, Viaduto Mário Neto, Av.Humberto de Campos, Mchal Arthur da Costa e Silva, Rua Orlando Schurachio, Estrada da Bocaina, Rua Goiânia (**Alterar Letreiro para Terminal Rodoviário**), Rua Germânia (**Jardim Santa Inês – Manobra para Retorno**), Rua São José, Mchal Humberto de Alencar Castelo Branco, Rua Francisco Viola (**Vila Sueli**), Rua Antônio Zampol.

Abrangência de Roteiro

Linha

53 – Jardim Mirante – Vila Marquesa

Empresa

VIAÇÃO IRMÃOS CORREIA

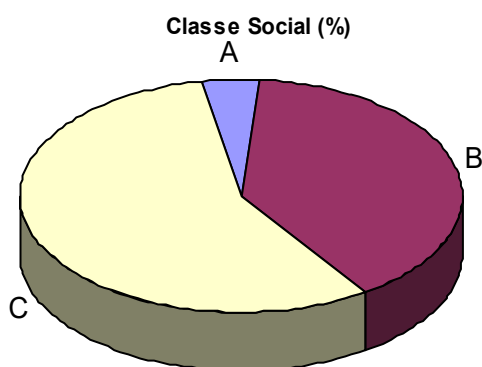
Regiões

RIBEIRÃO PIRES

Consumo Médio Hab/U\$/ANO

2.489,26

Estatísticas



Distritos	População	A	B	C
Ribeirão Pires	112.412	2,8%	26,5%	38,2%
População Total	112.412	2,8%	26,5%	38,2%

Fonte : Brasil em foco 2004

Principais Vias Percorridas

Terminal Rodoviário (Sentido Jd.Mirante), Rua Kaethe Richers, Rua Ângelo Maziero, Rua João Domingues de Oliveira, Rua Boa Vista, Rua Miguel Prisco, Av.Brasil, Av.Capitão José Galo, Viaduto Mário Neto, Av.Humberto de Campos, Rua Lions (Alterar Itinerário para Terminal Rodoviário), Terminal Rodoviário, Rua Almerinda dos Santos, Rua Otávio Maciota, Rua Lázaro P.da Silva, Rua Adib Eid, Rua Pedro Dias

Abrangência de Roteiro

Linha

61 – Jardim Valentina

Empresa

VIAÇÃO IRMÃOS CORREIA

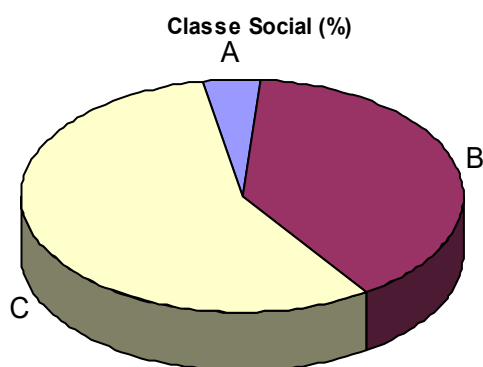
Regiões

RIBEIRÃO PIRES

Consumo Médio Hab/U\$/ANO

2.489,26

Estadísticas



Distritos	População	A	B	C
Ribeirão Pires	112.412	2,8%	26,5%	38,2%
População Total	112.412	2,8%	26,5%	38,2%

Fonte : Brasil em foco 2004

Principais Vias Percorridas

Terminal Rodoviário, Rua Kaethe Richers, SP 122, Av.Francisco Tometich, Rua Santa Fé, Av.Indianópolis, Rua Ana Lacivita Amaral, Rua Pedro Dias, Rua Ângelo Maziero.

Abrangência de Roteiro

Linha

61B – Jardim Valentina – Vila Guerda – Vila Nova

Empresa

VIAÇÃO IRMÃOS CORREIA

Regiões

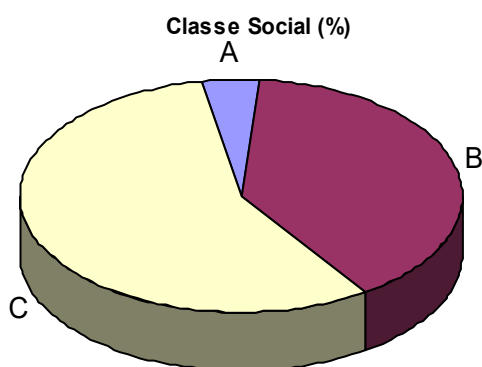
RIBEIRÃO PIRES

Consumo Médio Hab/U\$/ANO

2.489,26

Estadísticas

Distritos	População	A	B	C
Ribeirão Pires	112.412	2,8%	26,5%	38,2%
População Total	112.412	2,8%	26,5%	38,2%



Fonte : Brasil em foco 2004

Principais Vias Percorridas

JARDIM VALENTINA: Terminal Rodoviário, Rua Kaethe Richers, SP 122, Rua Valquiria, Av.Francisco Tometich, Rua Santa Fé, Av.Indianópolis, Rua Ana Lacivita Amaral, Rua Pedro Dias, Rua Ângelo Maziero.

SENTIDO VILA GUERDA: Terminal Rodoviário, Rua Kaethe Richers, Rua Ângelo Maziero, Rua João Domingues de Oliveira, Av.Francisco Monteiro, Rua Luiz Betega, Rua Niterói, Rua Coral, Rua Virgilio Roncon.

SENTIDO VILA NOVA: Rua Virgilio Roncon, Rua Coral, Rua Niterói, Rua Luiz Betega, Rua Jorge Montonhone, Rua Alexandre de Melo e Faro, Rua Luzia Del Corto, Rua Pedro Del Corto, Rua Carlos Coelho, Rua Eugênio Roncon, Rua Manoel Simões.

Abrangência de Roteiro

Linha

62 – Vila Aurora (Via Ponte Seca) – Terminal Rodoviário

Empresa

VIAÇÃO IRMÃOS CORREIA

Regiões

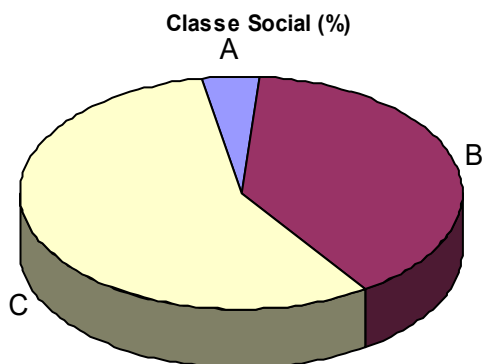
RIBEIRÃO PIRES

Consumo Médio Hab/U\$/ANO

2.489,26

Estatísticas

Distritos	População	A	B	C
Ribeirão Pires	112.412	2,8%	26,5%	38,2%
População Total	112.412	2,8%	26,5%	38,2%



Fonte : Brasil em foco 2004

Principais Vias Percorridas

Terminal Rodoviário, Rua Kaethe Richers, Ponte Seca, Av.Santo André, Rua Presidente Bernardes, Praça Ramos de Azevedo, Rua Gomes Leal, Av.Ribeirão Pires, Rua Antônio Matias, Rua Orestes Del Corto, Rua Papa João XXIII, Rua das Flores.

Abrangência de Roteiro

Linha

62 - Vila Aurora (Via Hospital) – Terminal Rodoviário

Empresa

VIAÇÃO IRMÃOS CORREIA

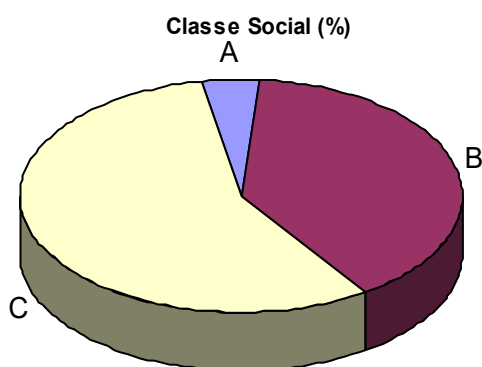
Regiões

RIBEIRÃO PIRES

Consumo Médio Hab/U\$/ANO

2.489,26

Estadísticas



Distritos	População	A	B	C
Ribeirão Pires	112.412	2,8%	26,5%	38,2%
População Total	112.412	2,8%	26,5%	38,2%

Fonte : Brasil em foco 2004

Principais Vias Percorridas

Terminal Rodoviário, Rua Kaethe Richers, Rua Ângelo Maziero, Rua João Domingues de Oliveira, Rua Boa Vista, Rua Miguel Prisco, Av. Brasil, Rua Capitão José Galo, Viaduto Vereador Mario Neto, Av. Humberto de Campos, Rua José Mortari, Rua Major Cardim, Rua Ciriaco Crizante, Rua Adolfo Giane Zampol, Rua Santa Helena, Rua Sete de Setembro, Rua Papa João XXIII, Rua das Flores, Rua Aurora, Av. Ribeirão Pires, Rua Gomes Leal, Praça Ramos de Azevedo, Rua Presidente Bernardes, Av. Santo André, Ponte Seca.

Abrangência de Roteiro

Linha

63 – Recanto Suisso

Empresa

VIAÇÃO IRMÃOS CORREIA

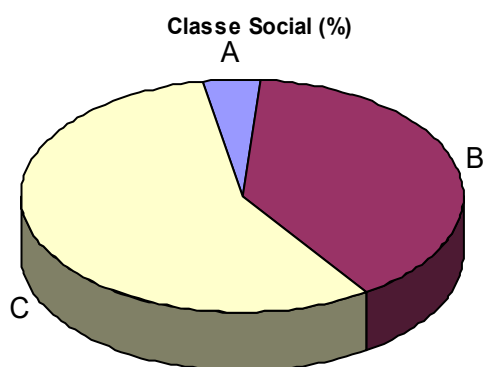
Regiões

RIBEIRÃO PIRES

Consumo Médio Hab/U\$/ANO

2.489,26

Estatísticas



Distritos	População	A	B	C
Ribeirão Pires	112.412	2,8%	26,5%	38,2%
População Total	112.412	2,8%	26,5%	38,2%

Fonte : Brasil em foco 20004

Principais Vias Percorridas

Terminal Rodoviário, Rua Kaethe Richers, Rua Ângelo Maziero, Rua João Domingues de Oliveira, Rua Boa Vista, Rua Miguel Prisco, Av. Brasil, Av. Capitão José Galo, Viaduto Mário Neto, Av. Humberto de Campos, Rua José Mortari, Rua Major Cardim, Rua Francisco de Carvalho, Rua Sete de Setembro, Rua Santa Helena, Rua Manoel Dias Marcelino.

Abrangência de Roteiro

Linha

64 – Vila Nova Suíça

Empresa

VIAÇÃO IRMÃOS CORREIA

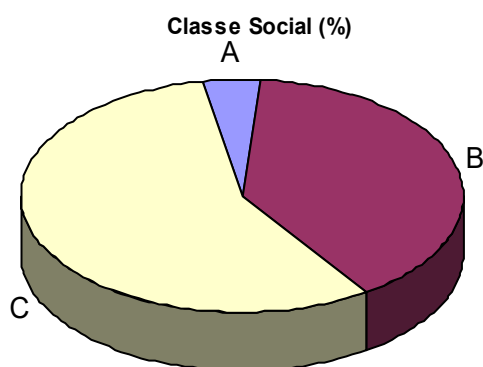
Regiões

RIBEIRÃO PIRES

Consumo Médio Hab/U\$/ANO

2.489,26

Estatísticas



Distritos	População	A	B	C
Ribeirão Pires	112.412	2,8%	26,5%	38,2%
População Total	112.412	2,8%	26,5%	38,2%

Fonte : Brasil em foco 2004

Principais Vias Percorridas

Terminal Rodoviário (Sentido Vila Nova Suíça), Rua Kaethe Richers, Rua Ângelo Maziero, Rua João Domingues de Oliveira, Rua Boa Vista, Rua Miguel Prisco, Av.Brasil, Av.Capitão José Galo, Viaduto Mario Neto, Av.Humberto de Campos, Rua Olímpia Cata Preta, Rua Papa João XXIII, Rua Rio Grande, Rua da Amizade, Rua Sete de Setembro, Rua Lourenço Pavani, Rua Major Cardim, Rua José Mortari, Rua domingo Zampol, Terminal Rodoviário.

Abrangência de Roteiro

Linha

67 - Jd. Maristela – Vila Mara

Empresa

VIAÇÃO IRMÃOS CORREIA

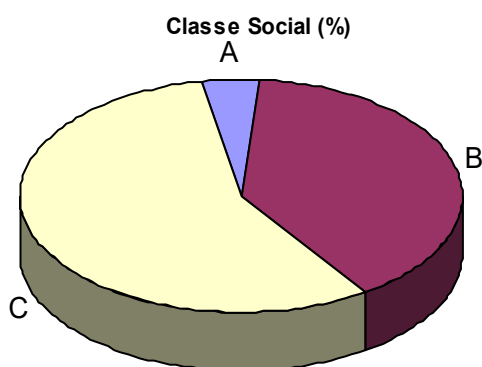
Regiões

RIBEIRÃO PIRES

Consumo Médio Hab/U\$/ANO

2.489,26

Estadísticas



Distritos	População	A	B	C
Ribeirão Pires	112.412	2,8%	26,5%	38,2%
População Total	112.412	2,8%	26,5%	38,2%

Fonte : Brasil em foco 2004

Principais Vias Percorridas

Terminal Rodoviário, Rua Kaethe Richers, Rua Angelo Maziero, Rua João Domingues de Oliveira, Rua Boa Vista, Rua Miguez Prisco, Av. Brasil, Rua Capitão José Galo, Viaduto Vereador Mario Neto, Av. Humberto de campos, Rua José Mortari, Rua Major Cardim, Rua Ciriaco Crizante, Rua Adolfo Giane Zampol, Rua Santa Helena, Rua Sete de Setembro, Rua Papa João XXIII, Rua das Flores, Rua Aurora, Av. Ribeirão Pires, Rua Cândido Mota, Rua Antônio da Costa Luciano, Rua Vítório Greco, Rua Quintino Bocaiúva, Rua Pirajá, Rua Plimpia Cata Preta, Av. Santo André Ponte Seca, Terminal Rodoviário (Sentido Vila Mara), Rua Domingos de Oliveira, Av. Francisco Monteiro, Rua Eugênio Roncon, Rua São Francisco, Rua Pixinguinha, Rua Zequinha de Abreu, Rua São Jorge, Rua Regente Feijó, Rua Tomé de Souza, Rua Saudanha D Gama, Rua Afrânio Peixoto.

Abrangência de Roteiro

Linha

34 – Vila Sueli – Terminal Rodoviário

Empresa

VIAÇÃO IRMÃOS CORREIA

Regiões

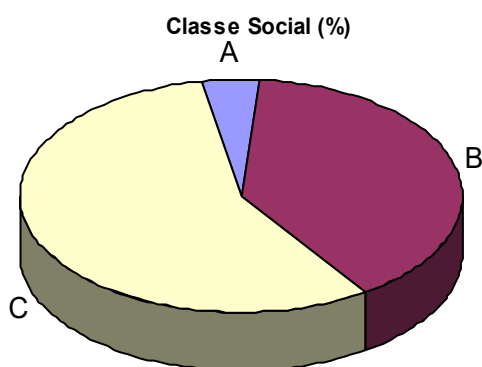
RIBEIRÃO PIRES

Consumo Médio Hab/U\$/ANO

2.489,26

Estadísticas

Distritos	População	A	B	C
Ribeirão Pires	112.412	2,8%	26,5%	38,2%
População Total	112.412	2,8%	26,5%	38,2%



Fonte : Brasil em foco 2004

Principais Vias Percorridas

Terminal Rodoviário, Rua Kaethe Richers, Rua Ângelo Maziero, Rua João Domingues de Oliveira, Av. Francisco Monteiro, Rua Profº Antônio Nunes, Estrada Ribeirão / Suzano, Rua Cássia (Rua do Juca), Rua Monte Alto, Rua Primavera, Rua Sumaré (Hollywood) **Alterar Letreiro para Terminal Rodoviário**, Rua Itororó, Rua Pacifico, Rua Ipanema, Rua Salvador Ripoli (Rua Indiana), Rua Copacabana, Rua Colorado (Boa Vista), Rua Apolo (A Direita), Rua Cambuci, Rua carioca, Rua Boa Vista, Rua Euclides da Cunha.

Abrangência de Roteiro

Linha

215 - Suzano - Ribeirão Pires

Empresa

VIAÇÃO RIGRAS TRANSPORTE COL. E TURISMO RIO GRANDE DA SERRA

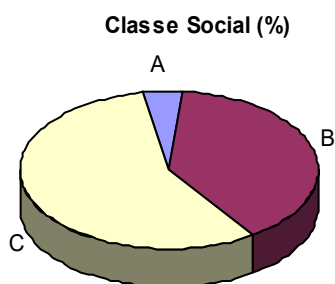
Regiões

SUZANO , RIBEIRÃO PIRES

Consumo Médio Hab/U\$/ANO

2.489,26

Estadísticas



Distritos	População	A	B	C
Ribeirão Pires	112.412	2,8%	26,5%	38,2%
População Total	112.412	2,8%	26,5%	38,2%

Fonte : Brasil em foco 2004

Principais Vias Percorridas

Rod. Ribeirão Pires - R. Bonsucesso - Av. Francisco Monteiro - Rod. Índio Tibiriça - R. Baruel - R. Rui Barbosa - Av. Antônio Marques Figueira - Rua Prudente de Moraes - Benjamim Constant - R. Campos Sales.

Abrangência de Roteiro

Linha

215BI - Suzano - Baruel - Ribeirão Pires

Empresa

VIAÇÃO RIGRAS TRANSPORTE COL. E TURISMO RIO GRANDE DA SERRA

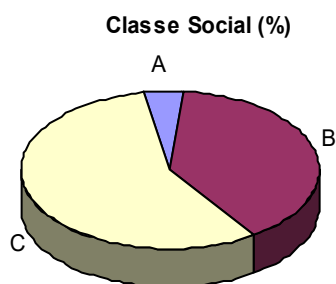
Regiões

SUZANO , RIBEIRÃO PIRES

Consumo Médio Hab/U\$/ANO

2.489,26

Estatísticas



Distritos	População	A	B	C
Ribeirão Pires	112.412	2,8%	26,5%	38,2%
População Total	112.412	2,8%	26,5%	38,2%

Fonte : Brasil em foco 2004

Principais Vias Percorridas

Rodoviária Ribeirão Pires - R. Bonsucesso - Av. Francisco Monteiro - Rod. Índio Tibiriça Km 62
 X - Estr. Ikeda.

Abrangência de Roteiro

Linha

336 -Maua - Capburgo - Ribeirão Pires

Empresa

VIAÇÃO RIGRAS TRANSPORTE COL. E TURISMO RIO GRANDE DA SERRA

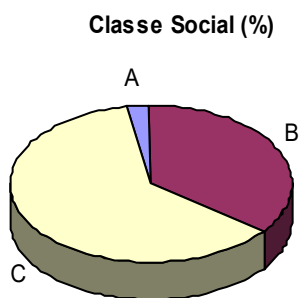
Regiões

MÁUA , RIBEIRÃO PIRES

Consumo Médio Hab/U\$/ANO

2.344,66

Estatísticas



Distritos	População	A	B	C
Ribeirão Pires	112.412	2,8%	26,5%	38,2%
Mauá	391.230	1,2%	21,6%	39,7%
População Total	503.642	1,5%	22,7%	39,4%

Fonte : Brasil em foco 2004

Principais Vias Percorridas

Rodoviária Ribeirão Pires - R. Bonsucesso - Av. Francisco Monteiro - Estr. de Sapopemba - Gerdau Km 37.

Abrangência de Roteiro

Linha

117 - Santo André - Elclor - Ribeirão Pires

Empresa

VIAÇÃO RIGRAS TRANSPORTE COL. E TURISMO RIO GRANDE DA SERRA

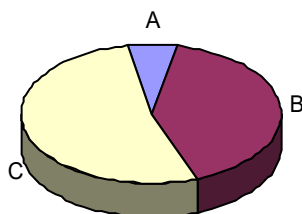
Regiões

SANTO ANDRÉ , MÁUA , RIBEIRÃO PIRES

Consumo Médio Hab/U\$/ANO

2.622,99

Classe Social (%)



Estatísticas

Distritos	População	A	B	C
Ribeirão Pires	112.412	2,8%	26,5%	38,2%
Mauá	391.230	1,2%	21,6%	39,7%
Santo Andre	662.419	6,2%	32,0%	34,9%
População Total	1.166.061	4,3%	28,6%	37,4%

Fonte : Brasil em foco 2004

Principais Vias Percorridas

Rodoviária de Ribeirão Pires , R. Bonsucesso , R. Boa Vista , R. Afonso Zampol , R. Capitão José Gallo , R. Kaethere Richers , R. Guilherme Pinto Monteiro , Estação de R.G. Serra , R. José Maria de Figueiredo , Av. D.Pedro I , Trevo de R.G. Serra , SP – 122 – Elclor.

Abrangência de Roteiro

Linha

01 - Jardim Caçula - Bosque Santana

Empresa

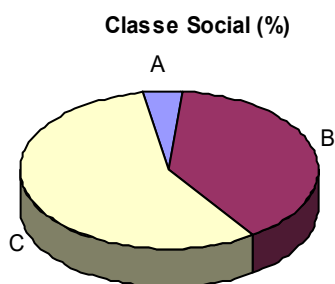
VIAÇÃO RIGRAS TRANSPORTE COL. E TURISMO RIO GRANDE DA SERRA

Regiões

RIBEIRÃO PIRES

Consumo Médio Hab/U\$/ANO

2.489,26



Estatísticas

Distritos	População	A	B	C
Ribeirão Pires	112.412	2,8%	26,5%	38,2%
População Total	112.412	2,8%	26,5%	38,2%

Fonte : Brasil em foco 2004

Principais Vias Percorridas

Estr. do Caçula - SP-31 - R. Francisco Jometich - SP-122 - R. Kaethe Richers - R. Bonsucesso - Av. Francisco Monteiro - Rua Manfredo Carresrosa Von Glehn - R. Ernesto Molon - R. Monteiro Lobato - R. Bandeirantes - Av. Francisco Monteiro - R. Afonso Zompol - R. Capitão José Gallo - R. Kastle Richers - SP-122 - R. Francisco Tometich - SP-31 - Estr. do caçula

Abrangência de Roteiro

Linha

002 - Vila Bonita - Ribeirão Pires (Rodoviária)

Empresa

VIAÇÃO RIGRAS TRANSPORTE COL. E TURISMO RIO GRANDE DA SERRA

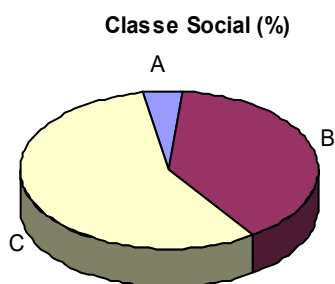
Regiões

RIBEIRÃO PIRES

Consumo Médio Hab/U\$/ANO

2.489,26

Estadísticas



Distritos	População	A	B	C
Ribeirão Pires	112.412	2,8%	26,5%	38,2%
População Total	112.412	2,8%	26,5%	38,2%

Fonte : Brasil em foco 20004

Principais Vias Percorridas

Rua Bonsucesso - Av. Francisco Monteiro - Estr. do Sapopemba - Estr. do Matadouro.

Abrangência de Roteiro

Linha

003 - Santa Rosa - Ribeirão Pires

Empresa

VIAÇÃO RIGRAS TRANSPORTE COL. E TURISMO RIO GRANDE DA SERRA

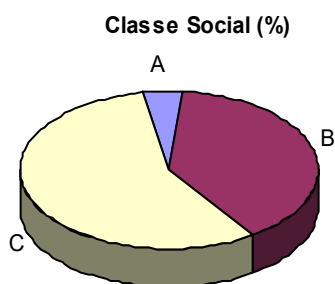
Regiões

RIBEIRÃO PIRES

Consumo Médio Hab/U\$/ANO

2.489,26

Estatísticas



Distritos	População	A	B	C
Ribeirão Pires	112.412	2,8%	26,5%	38,2%
População Total	112.412	2,8%	26,5%	38,2%

Fonte : Brasil em foco 2004

Principais Vias Percorridas

Rodoviária - Rua Bonsucesso - Av. Francisco Monteiro - Rua Tejo - R. Sacadura Cabral - R. Girassol - R. Santa Rosa - Av. Santa Clara - Av. Francisco Monteiro - R. Afonso Zampol - R. Capitão José Galio - Rodoviária .

Abrangência de Roteiro

Linha

004 - Soma - Circular

Empresa

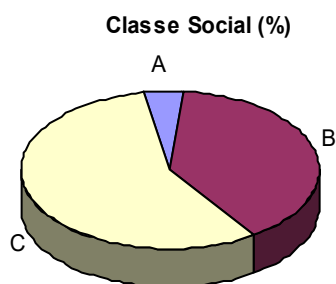
VIAÇÃO RIGRAS TRANSPORTE COL. E TURISMO RIO GRANDE DA SERRA

Regiões

RIBEIRÃO PIRES

Consumo Médio Hab/U\$/ANO

2.489,26



Estatísticas

Distritos	População	A	B	C
Ribeirão Pires	112.412	2,8%	26,5%	38,2%
População Total	112.412	2,8%	26,5%	38,2%

Fonte : Brasil em foco 2004

Principais Vias Percorridas

Rodoviária - Rua Bom Sucesso - Av. Francisco Monteiro - SP - 31 - Estr. do Pouso Alegre - Estr. da Soma - Estr. da Varginha - SP-31 - SP-22 - Av. Francisco Monteiro - Rua Afonso Zampol - Rua Capitão José Galo - Rodoviária .

Abrangência de Roteiro

Linha

005 - Ouro Fino - Sol Nascente - Rodoviária

Empresa

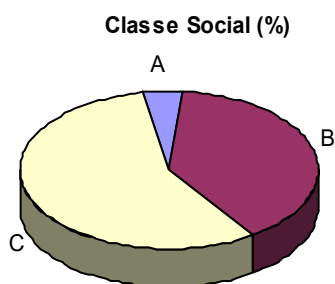
VIAÇÃO RIGRAS TRANSPORTE COL. E TURISMO RIO GRANDE DA SERRA

Regiões

RIBEIRÃO PIRES

Consumo Médio Hab/U\$/ANO

2.489,26



Estatísticas

Distritos	População	A	B	C
Ribeirão Pires	112.412	2,8%	26,5%	38,2%
População Total	112.412	2,8%	26,5%	38,2%

Fonte : Brasil em foco 2004

Principais Vias Percorridas

Rodoviária - R. Bonsucesso - Av. Francisco Monteiro - SP-22 - SP-31 - Estr. do Taquaral - Estr. do Taquarei - Estr. do Mar .

Abrangência de Roteiro

Linha

006 - Ouro Fino - Km 4 - Rodoviária

Empresa

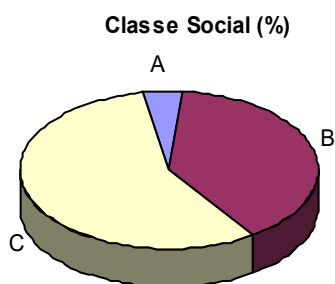
VIAÇÃO RIGRAS TRANSPORTE COL. E TURISMO RIO GRANDE DA SERRA

Regiões

RIBEIRÃO PIRES

Consumo Médio Hab/U\$/ANO

2.489,26



Estadísticas

Distritos	População	A	B	C
Ribeirão Pires	112.412	2,8%	26,5%	38,2%
População Total	112.412	2,8%	26,5%	38,2%

Fonte : Brasil em foco 2004

Principais Vias Percorridas

R. Bonsucesso - Av. Francisco Monteiro - SP-122 - SP-31 - Estr. do Taquaral - Rua Estr. do Mar - Estr. da 5a . Divisão - Estr. do Kamoto.

Abrangência de Roteiro

Linha

Barro Branco - Rodoviária

Empresa

VIAÇÃO RIGRAS TRANSPORTE COL. E TURISMO RIO GRANDE DA SERRA

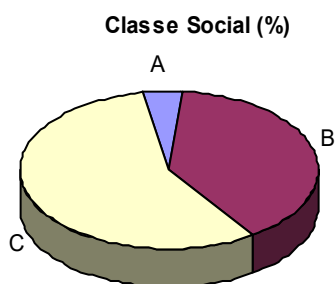
Regiões

RIBEIRÃO PIRES

Consumo Médio Hab/U\$/ANO

2.489,26

Estadísticas



Distritos	População	A	B	C
Ribeirão Pires	112.412	2,8%	26,5%	38,2%
População Total	112.412	2,8%	26,5%	38,2%

Fonte : Brasil em foco 2004

Principais Vias Percorridas

Rodoviária - Av. Francisco Monteiro - R. Pedro Ripoli .

Abrangência de Roteiro

Linha

007 - Jardim Caçula - Parque das Fontes

Empresa

VIAÇÃO RIGRAS TRANSPORTE COL. E TURISMO RIO GRANDE DA SERRA

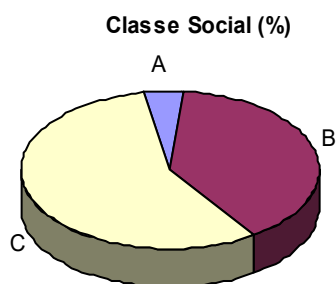
Regiões

RIBEIRÃO PIRES

Consumo Médio Hab/U\$/ANO

2.489,26

Estatísticas



Distritos	População	A	B	C
Ribeirão Pires	112.412	2,8%	26,5%	38,2%
População Total	112.412	2,8%	26,5%	38,2%

Fonte : Brasil em foco 2004

Principais Vias Percorridas

Estr. do Caçula - SP-31 - R. Francisco Tometich - SP-122 - R. Kaethe Richers - Rodoviária - R. Bonsucesso - Av. Francisco Monteiro - R. Santa Catarina - R. Rio de Janeiro - Rua Uberaba.

Abrangência de Roteiro

Linha

117BI – Rio Grande da Serra – Ribeirão Pires

Empresa

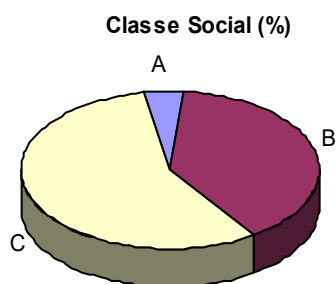
VIAÇÃO RIGRAS TRANSPORTE COL. E TURISMO RIO GRANDE DA SERRA

Regiões

RIBEIRÃO PIRES

Consumo Médio Hab/U\$/ANO

2.489,26



Estatísticas

Distritos	População	A	B	C
Ribeirão Pires	112.412	2,8%	26,5%	38,2%
População Total	112.412	2,8%	26,5%	38,2%

Fonte : Brasil em foco 2004

Principais Vias Percorridas

Rodoviária de Ribeirão Pires - R. Bonsucesso - R. Boa Vista - R. Miguel Prisco - Av. Brasil - R. Capitão José Carlos - Av. Humberto de Campo - Av. Santo André - SP 122 - Trevo de R.G. Serra - Av. D. Pedro I.