

Abrangência de Roteiro

Linha

213 - Jd. São Judas (Embú) - Osasco

Empresa

VIAÇÃO PIRAJUÇARA

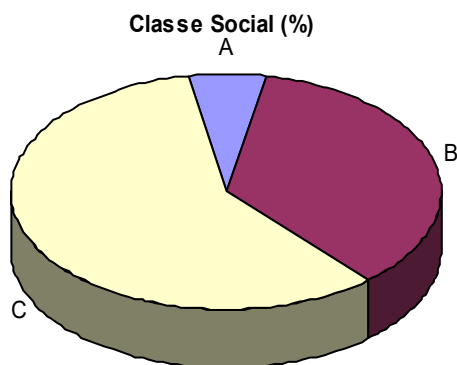
Regiões

EMBÚ , TABOÃO , OESTE , OSASCO

Consumo Médio Hab/U\$/ANO

2.618,52

Estadísticas



Distritos	População	A	B	C
Embú	228.727	1,2%	15,3%	41,9%
Osasco	686.872	3,6%	24,5%	38,1%
Rio Pequeno	115.179	12,0%	29,2%	31,9%
Taboão da Serra	212.933	2,4%	23,2%	39,1%
Raposo Tavares	93.998	4,1%	25,7%	37,8%
População Total	1.337.709	3,8%	23,5%	38,6%

Fonte : Brasil em foco 2004

Principais Vias Percorridas

Av. Maria Campos - R. Narciso Sturlini - R. Pe. Vicente Melillo - Av. Prestes Maia - Av. Eng. Queirós Teles - Av. Gov. Lucas Nogueira - Garcês - Rod. Raposo Tavares - R. Noronha dos Santos - R. José Xavier Guimarães - R. Caetano - Bizarro - Av. Eng. Heitor Antônio Eiras Garcia - R. Prof. Ailton - R. Artur Ferreira de Abreu - R. Conceição de Ipanema - R. Francisco Peres - Av. José André de Moraes - R. Paulina Ortega - Pr. Miguel Ortega - R. das Camélias - Av. Intercontinental - Av. Prof. Francisco Morato - R. do Tesouro - Lgo. do Taboão - R. Dr. José Maciel - Av. Maria Rosa - Estr. São Francisco - R. Laurita Ortega Mari - R. dos Miosótis - R. Hortência de Albuquerque Orlandino - Estr. Benedito Cesário de Oliveira - Estr. Kizaemon Takeuti - Av. Ibirama - R. Vicente Leporace.

Abrangência de Roteiro

Linha

213BI - Unibanco - Osasco

Empresa

VIAÇÃO PIRAJUÇARA

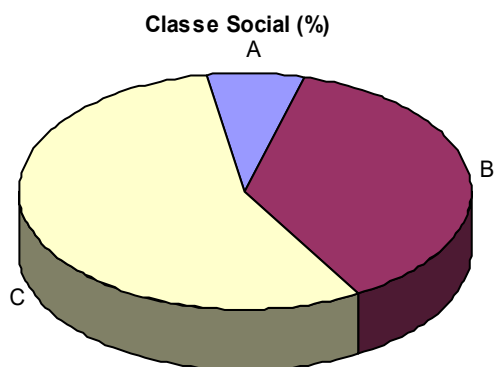
Regiões

OESTE , OSASCO

Consumo Médio Hab/U\$/ANO

2.398,87

Estadísticas



Distritos	População	A	B	C
Rio Pequeno	115.179	12,0%	29,2%	31,9%
Raposo Tavares	93.998	4,1%	25,7%	37,8%
Osasco	686.872	3,6%	24,5%	38,1%
População Total	896.049	4,7%	25,4%	37,4%

Fonte : Brasil em foco 2004

Principais Vias Percorridas

Rod. Raposo Tavares - R. Moreira Salles - Viad. Jacob Salvador Zveibil - R. Mário Giuntini - R. César - R. Valentim Silva - R. Gov. Lucas Nogueira Garcês - Av. Eng. Queirós Teles - Divisa São Paulo / Osasco - Av. Prestes Maia - R. Nobojuro Okamoto - Pr. Antônio de Agrela - Av. Pe. Vicente de Millete - Pr. Valdomiro Menezes - Pr. Matilde - R. Aurora Soares Barbosa - Pr. Gal. Palle Coutinho - Av. Domingos Odália Filho - Pr. Expedicionário Mário Buratti - Pr. Antônio Menck (Estação Ferroviária de Osasco).

Abrangência de Roteiro

Linha

130 TRO Jandira – Lapa

Empresa

VIAÇÃO BENFICA

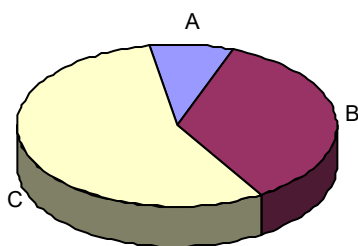
Regiões

Jandira- Barueri- Carapicuíba- Osasco- Oeste

Consumo Médio Hab/U\$/ANO

803,16

Classe Social (%)



Estatísticas

Distritos	População	A	B	C
Barueri	218.077	6,9%	18,5%	45,8%
Carapicuíba	369.391	1,4%	19,5%	42,0%
Osasco	686.872	3,6%	24,5%	38,1%
Jaguapé	43.780	11,4%	30,8%	31,2%
Rio Pequeno	115.179	12,0%	29,2%	31,9%
Vila Leopoldina	27.693	27,4%	33,7%	23,4%
Lapa	62.027	22,7%	40,1%	24,5%
População Total	1.523.019	5,6%	23,3%	37,2%

Fonte : Brasil em foco 2004

Principais Vias Percorridas

Rua Imirim, Pça. Valdomiro Rodrigues da Silva, Rua Francisca Maria Bueno, Rua Lucinda Pires Tempos, Rua Maria José, Rua Fernando Pessoa, Pça Oito de Dezembro, Av. Conceição Sammartino, Av. Carmine Gagnano, Rua José Maria da Conceição, Terminal Municipal de Jandira, Av. dos Vessoni, Av. Carmine Gagnano, Av. João Balheteiro, Divisa de Jandira/Barueri, Av. Municipal, Praça Ordem e Progresso, Via de Acesso a Carapicuíba, Praça da Saudade, Via Marechal Rondon, Divisa de Barueri/Carapicuíba, Av. Dep. Emílio Carlos, Pça. Toufic Julian, Av. Rui Barbosa, Divisa de Carapicuíba/Osasco, Av. dos Autonomistas, Viaduto Dr. Reynaldo de Almeida, Av. dos Autonomistas, Divisa de Osasco/São Paulo, Av. Corifeu de Azevedo Marques, Av. Jaguaré, Ponte Jaguaré, Av. Queiróz Filho, Pça. Apecatu, Av. Queiróz Filho, Rua Oliveira Fortes, Rua Jasper Negro, Av. Diógenes Ribeiro de Lima, Rua Belmonte, Rua Barão da Passagem, Rua Brigadeiro Gavião Peixoto, Rua Barão de Jundiá, Pça. Professor José Azevedo Antunes.

Abrangência de Roteiro

Linha

188 B1 Itapevi - Tietê

Empresa

VIAÇÃO BENFICA

Regiões

Jandira- Barueri- Carapicuíba- Osasco- Oeste

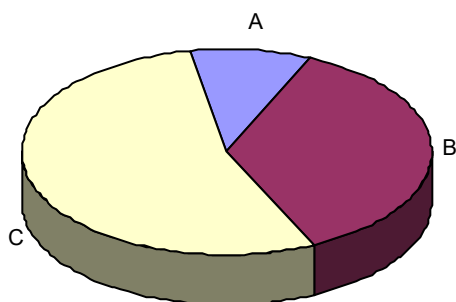
Consumo Médio Hab/U\$/ANO

937,03

Estadísticas

Distritos	População	A	B	C
Barueri	218.077	6,9%	18,5%	45,8%
Carapicuíba	369.391	1,4%	19,5%	42,0%
Osasco	686.872	3,6%	24,5%	38,1%
Lapa	62.027	22,7%	40,1%	24,5%
Casa Verde	86.189	10,0%	32,9%	34,5%
Santana	128.470	24,1%	41,4%	22,5%
População Total	1.551.026	6,4%	24,7%	36,8%

Classe Social (%)



Fonte : Brasil em foco 2004

Principais Vias Percorridas

Av. Pedro Paulino 1178, Estrada Engenheiro Renê Benedito Silva, SP274, Av. Feres Nacif Challup, Rua, Av. Carolina de Abreu Paulino, Divisa Itapevi/Jandira, Rua Fernando Pessoa, Rua Brigadeiro Faria Lima, Largo 08 de Dezembro, Av. Conceição Samartino, Av. Carminé Gragnano, Rua José M. da Conceição, Terminal Rodoviário de Jandira, Av. dos Vessoni, Av. Carminé Gragnano, Divisa de Jandira/Barueri, Av. Municipal, Estrada de Jandira, Rua Anhanguera, Praça da Saudade, Rua Anhanguera, via Marechal Rondon, Divisa de Barueri/Carapicuíba, Av. Deputado Emílio Carlos, Via de Acesso a Vila Gustavo, Rua Antônio dos Santos Neto, Ponte sobre o Rio Tietê, Divisa Carapicuíba/Barueri, Av. Piracema, Acesso a Rodovia Castelo Branco SP280, Rodovia Castelo Branco, Divisa Barueri/Osasco, Rodovia Castelo Branco SP 280, Divisa Osasco/São Paulo, Acesso a Av. Embaixador Macedo Soares, Av. Embaixador Macedo Soares, Praça Pontes Lemes, Av. Embaixador Macedo Soares, Av. Presidente Castelo Branco, Passagem sob a Ponte da Casa Verde, Av. Presidente Castelo Branco, Praça Sérgio Terpins, Praça Sam Rabinovich, Av. Presidente Castelo Branco, Praça Miguel Forte, Av. Presidente Castelo Branco, Passagem sob a ponte das Bandeiras, Av. Presidente Tancredo Neves, Passagem sob a Ponte Cruzeiro do Sul, Acesso à Ponte Cruzeiro do Sul, Ponte Cruzeiro do Sul, Av. Cruzeiro do Sul, Avenida Zacki Narchi, Rua Urupiara, Praça Lions Clube Vila Guilherme, Rua Coronel Antonio de Carvalho, Rua Cerqueira Leite, Rua Paineira do Campo, Praça Campos de Bagatelle, Avenida Olavo Fontoura

Abrangência de Roteiro

Linha

188TRO Itapevi – Princesa Isabel

Empresa

VIAÇÃO BENFICA

Regiões

Jandira- Barueri- Carapicuíba- Osasco- Oeste- Centro

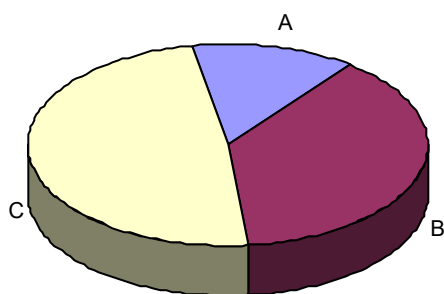
Consumo Médio Hab/U\$/ANO

868,27

Estadísticas

Distritos	População	A	B	C
Barueri	218.077	6,9%	18,5%	45,8%
Osasco	686.872	3,6%	24,5%	38,1%
Lapa	62.027	22,7%	40,1%	24,5%
Freguesia do Ó	149.359	7,2%	32,2%	33,6%
Perdizes	105.581	40,2%	36,2%	16,2%
Barra Funda	13.362	20,2%	41,0%	24,1%
Bom Retiro	27.412	8,1%	36,2%	35,7%
População Total	1.262.690	9,1%	25,4%	33,2%

Classe Social (%)



Fonte : Brasil em foco 2004

Principais Vias Percorridas

Av. Pedro Paulino, 1178, Estrada Eng. Rene Benedito Silva, Rotatória, Av. Feres Nascif Chalupe, Rua João de Abreu, Acesso a Av. Cesário de Abreu, Av. Cesário de Abreu, Rua Bonifácio de Abreu, Av. Carolina de Abreu Paulino, Divisa Itapevi/Jandira, Rua Fernando Pessoal, Rua Brigadeiro Faria Lima, Largo 8 de Dezembro, Av. Conceição Samartino, Av. Carminé Gagnano, Rua José Maria da Conceição, Terminal Rodoviário de Jandira, Av. dos Vessonis, Rua Benedito Pereira Leite, Cruz a Rua José Maria da Conceição, Rua Rubens Lopes da Silva, Viaduto J. M. C. via de Acesso João de Goes, Trevo de Jandira, Acesso à Rod. Castelo Branco, Rodovia Castelo Branco, Divisa de Jandira/Barueri, Rodovia Castelo Branco, Divisa Barueri/Osasco, Rodovia Castelo Branco Divisa Osasco/S.Paulo, Viaduto de Acesso à Av. Embaixador Macedo Soares, Av. Embaixador Macedo Soares, Av. Presidente Castelo Branco, Rua José Izakal, Av. Ordem e Progresso, praça Luiz Carlos Mesquita, Av. Marques de São Vicente, Praça Dr. Iris Meimberg, Av. Dr. Abrahão Ribeiro, Viaduto Pacaembu, Av. Pacaembu, Av. Ouro Soares de Moura Andrade, Terminal Barra Funda, Retorno, Praça doTerminal, Av. Auro Soares de Moura Andrade, Av. Pacaembu, Viaduto Pacaembu, Av. Pacaembu, Av. Dr. Abrahão Ribeiro, Av. Marques de São Vicente, Rua Norma Pieruccini Giannotti, Av. Rudge, Viaduto Eng. Orlando Murgel, Av. Rio Branco, Praça Princesa Isabel, Rua Helvétia, Av. Barão de Limeira, Rua General Rondon, Praça Princesa Isabel, rua Guaianazes n. 713, Lado Oposto.

Abrangência de Roteiro

Linha

130 DV Jandira - Lapa

Empresa

VIAÇÃO BENFICA

Regiões

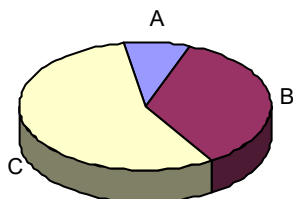
Jandira- Barueri- Carapicuíba- Osasco- Oeste- Centro

Consumo Médio Hab/U\$/ANO

1.012,98

Estadísticas

Classe Social (%)



Distritos	População	A	B	C
Barueri	218.077	6,9%	18,5%	45,8%
Carapicuíba	369.391	1,4%	19,5%	42,0%
Osasco	686.872	3,6%	24,5%	38,1%
Jaguapé	43.780	11,4%	30,8%	31,2%
Rio Pequeno	115.179	12,0%	29,2%	31,9%
Vila Leopoldina	27.693	27,4%	33,7%	23,4%
Lapa	62.027	22,7%	40,1%	24,5%
População Total	1.523.019	1,8%	7,3%	11,7%

Fonte : Brasil em foco 2004

Principais Vias Percorridas

Rua Imirim, Rua Andradina, Rua São Caetano do Sul, Rua São Roque, Rua Ferraz de Vasconcelos, Rua Mairiporã, Rua Embú, Rua São Bernardo do Campo, Rua Diadema, Rua Tokio, Rua Nicolau Maevsky, Av. Presidente Costa e Silva, Rua André Vidal de Negreiros, Rua João Barbosa, Av. Carmine Gragnano, Av. João Balheteiro, Divisa de Jandira/Barueri, Av. Municipal, Pça. Ordem e Progresso, Via de Acesso a Carapicuíba, Pça. da Saudade, Via Marechal Rondon, Divisa de Barueri/Carapicuíba, Av. Dep. Emilio Carlos, Praça Toufic Julian, Av. Rui Barbosa, Divisa de Carapicuíba/Osasco, Av. dos Autonomistas, Viaduto Dr. Reynaldo de Almeida, Av. dos Autonomistas, Divisa de Osasco/São Paulo, Av. Corifeu de Azevedo Marques, Av. Jaguaré, Ponte Jaguaré, Av. Queiróz Filho, Pça. Apecatu, Av. Queiróz Filho, Rua Jasper Negro, Av. Diógenes Ribeiro de Lima, Rua Belmonte, Rua Barão da Passagem, Rua Brigadeiro Gavião Peixoto, Rua Barão de Jundiá, Pça. Professor José Azevedo Antunes.

Abrangência de Roteiro

Linha

345 TRO – Barueri (Pque.Viana) -Lapa

Empresa

VIAÇÃO BENFICA

Regiões

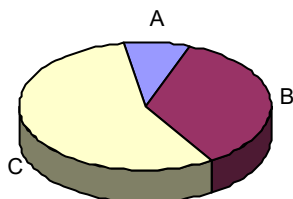
Jandira- Barueri- Carapicuíba- Osasco- Oeste- Centro

Consumo Médio Hab/U\$/ANO

803,16

Estadísticas

Classe Social (%)



Distritos	População	A	B	C
Barueri	218.077	6,9%	18,5%	45,8%
Carapicuíba	369.391	1,4%	19,5%	42,0%
Osasco	686.872	3,6%	24,5%	38,1%
Jaguaré	43.780	11,4%	30,8%	31,2%
Rio Pequeno	115.179	12,0%	29,2%	31,9%
Vila Leopoldina	27.693	27,4%	33,7%	23,4%
Lapa	62.027	22,7%	40,1%	24,5%
População Total	1.523.019	1,8%	7,3%	11,7%

Fonte : Brasil em foco 2004

Principais Vias Percorridas

– Rua Amoreira, Estrada dos Pinheiros, Av. Marginal Esquerda, Estr. Velha de Itapevi, Rua São Fernando, Rua Nina, Av. Amália, Est. Velha de Itapevi, Via Marechal Rondon, Divisa de Barueri/Carapicuíba, Av. Dep. Emilio Carlos, Praça Toufic Julian, Av. Rui Barbosa, Divisa de Carapicuíba/Osasco, Av. dos Autonomistas, Viaduto Dr. Reynaldo de Almeida, Av. dos Autonomistas, Divisa de Osasco/São Paulo, Av. Corifeu de Azevedo Marques, Av. Jaguaré, Ponte Jaguaré, Av. Queiróz Filho, Pça. Apecatu, Av. Queiróz Filho, Rua Barbalha, Rua Jasper Negro, Av. Diógenes Ribeiro de Lima, Rua Belmonte, Rua Barão da Passagem, Rua Brigadeiro Gavião Peixoto, Rua Barão de Jundiá, Pça. Professor José Azevedo Antunes.

Abrangência de Roteiro

Linha

350-Itapevi (Cohab) – Barra Funda

Empresa

VIAÇÃO BENFICA

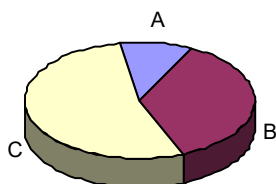
Regiões

Jandira- Barueri- Carapicuíba- Osasco- Oeste- Centro

Consumo Médio Hab/U\$/ANO1

803,167

Classe Social (%)



Estatísticas

Distritos	População	A	B	C
Barueri	218.077	6,9%	18,5%	45,8%
Osasco	686.872	3,6%	24,5%	38,1%
Rio Pequeno	115.179	12,0%	29,2%	31,9%
Jaguapé	43.780	11,4%	30,8%	31,2%
Vila Leopoldina	27.693	27,4%	33,7%	23,4%
Lapa	62.027	22,7%	40,1%	24,5%

Fonte : Brasil em foco 2004

Principais Vias Percorridas

Rua Caraíbas, Av. Um, Av. Pedro Paulino, Pça. Rotatória de Itapevi, Av. Feres Nacif Chalupe, Rua João de Abreu, Acesso a Avenida Cesário de Abreu, Rua Bonifácio de Abreu, Est. Velha de Itapevi, Divisa de Itapevi/Barueri, Rua Imirim, Rua Andradina, Est. Velha de Itapevi, Divisa de Jandira/Barueri, Est. Velha de Itapevi, Via Marechal Rondon, Divisa de Barueri/Carapicuíba, Av. Dep. Emílio Carlos, Av. Rui Barbosa, Pça. Toufic Julian, Av. Rui Barbosa, Divisa Carapicuíba/Osasco, Av. dos Autonomistas, Viaduto Dr. Reynaldo de Almeida, Av. dos Autonomistas, Divisa de Osasco/São Paulo, Av. Corifeu de Azevedo Marques, Av. Jaguaré, Ponte Jaguaré, Av. Queiróz Filho, Pça. Apecatu, Av. Queiróz Filho, Rua Oliveira Fortes, Rua Jásper Negro, Av. Diógenes Ribeiro de Lima, Rua Belmonte, Rua Barão da Passagem, Rua Brig. Gavião Peixoto, Rua Alvares de Azevedo, Rua Brig. Gavião Peixoto, Rua Barão de Jundiaí, Pça. Prof. José Azevedo Antunes, Rua Clélia, Av. Francisco Matarazzo, Pça. Conde Francisco Matarazzo Jr., Passagem Sob o Viaduto Antártica, Rua Pedro Machado, Retorno, Terminal do Metrô Barra Funda.

Abrangência de Roteiro

Linha

350 BI1 –Itapevi (Vila Jóia) Barra Funda

Empresa

VIAÇÃO BENFICA

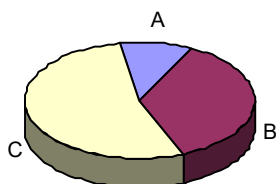
Regiões

Jandira- Barueri- Carapicuíba- Osasco- Oeste- Centro

Consumo Médio Hab/U\$/ANO1

1.012,98

Classe Social (%)



Estatísticas

Distritos	População	A	B	C
Barueri	218.077	6,9%	18,5%	45,8%
Osasco	686.872	3,6%	24,5%	38,1%
Rio Pequeno	115.179	12,0%	29,2%	31,9%
Jaguará	43.780	11,4%	30,8%	31,2%
Vila Leopoldina	27.693	27,4%	33,7%	23,4%
Lapa	62.027	22,7%	40,1%	24,5%

Fonte : Brasil em foco 2004

Principais Vias Percorridas

Estrada Engenheiro Renê Benedito da Silva, Pça. Rotatória de Itapevi, Av. Feres Nacif Challupe, Rua João de Abreu, Acesso a Av. Cesário de Abreu, Av. Cesário de Abreu, Rua Bonifácio de Abreu, Estrada Velha de Itapevi, Divisa de Itapevi/Jandira, Rua Imirim, Rua Andradina, Est. Velha de Itapevi, Divisa de Jandira/Barueri, Est. Velha de Itapevi, Via Marechal Rondon, Divisa de Barueri/Carapicuíba, Av. Dep. Emílio Carlos, Av. Rui Barbosa, Pça. Toufic Julian, Av. Rui Barbosa, Divisa de Carapicuíba/Osasco, Av. dos Autonomistas, Viaduto Dr. Reynaldo de Almeida, Av. dos Autonomistas, Divisa de Osasco/São Paulo, Av. Corifeu de Azevedo Marques, Av. Jaguaré, Ponte Jaguaré, Av. Queiróz Filho, Pça. Apecatu, Av. Queiróz Filho, Rua Oliveira Fortes, Rua Jásper Negro, Av. Diógenes Ribeiro de Lima, Rua Belmonte, Rua Barão da Passagem, Rua Brig. Gavião Peixoto, Rua Alvares de Azevedo, Rua Brig. Gavião Peixoto, Rua Barão de Jundiaí, Rua Clélia, Av. Francisco Matarazzo, Passagem Sob o Viaduto Antártica, Rua Pedro Machado, Retorno, Terminal do Metrô Barra Funda.

Abrangência de Roteiro

Linha

013 Jardim Novo Osasco – Lgo de Osasco

Empresa

VIAÇÃO URUBUPUNGA

Regiões

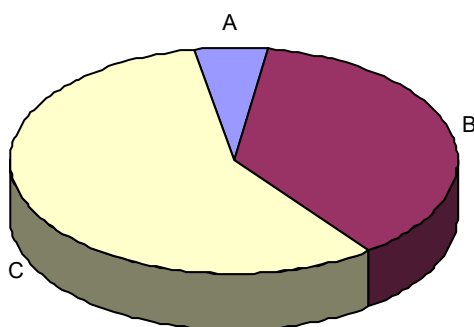
OSASCO

Consumo Médio Hab/U\$/ANO

2.594,86

Estadísticas

Classe Social (%)



Distritos	População	A	B	C
Osasco	686.872	3,6%	24,5%	38,1%
População Total	686.872	3,6%	24,5%	38,1%

Fonte : Brasil em foco 2004

Principais Vias Percorridas

Rua João Carlos Munhoz Vaqueiro, Rua Matilde Conceição Bonilha, Rua Maria José de Jesus Bonilha, Rua José Carlos de Araújo, Rua Doutor Bento Vidal, Praça Avelino Francisco de Lima, Av. Novo Osasco, Praça Luiz Gonzaga, Av. Novo Osasco, Rua Maria Amabli Blosstolina, Av. Padre Vicente Melillo, Praça Waldomiro Menezes, Praça Matilde, Av. Padre Vicente Melillo, Rua Aurora Soares Barbosa, Praça Musicalista Pedro Salgado, Rua Aurora Soares Barbosa, Praça Manoel Coutinho, Av. dos Autonomistas, Rua Dona Primitiva Vianco, Praça Antonio Menck, Rua da Estação, Av. João Batista, Praça Marquês do Herval, Rua Dr. Mariano Jathay Marcondes Ferraz, Av. Marechal Rondon, Av. Marechal Rondon, Rua Antonio Agú, Av. dos Autonomistas, Rua Nossa Senhora de Fátima, Av. Santo Antonio, Av. Dionisia Alves Barreto, Rua Diogo Benitez, Av. Santo Antonio, Av. Antonio Carlos Costa, Av. Flora, Av. Walter Boveri, Rua 27 de Janeiro, Praça Avelino Francisco de Lima, Av. Novo Osasco, Rua Estrela, Rua Francisco Morales, Rua Jesuíno Antonio, Rua João Carlos Munhoz Vaqueiro.

Abrangência de Roteiro

Linha

013 Jardim Novo Osasco – Lgo de Osasco(via Jaguaribe)

Empresa

VIAÇÃO URUBUPUNGA

Regiões

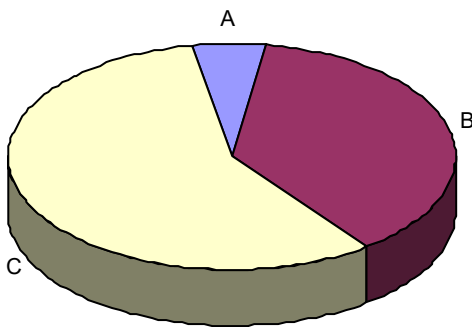
OSASCO

Consumo Médio Hab/U\$/ANO

2.594,86

Estatísticas

Classe Social (%)



Distritos	População	A	B	C
Osasco	686.872	3,6%	24,5%	38,1%
População Total	686.872	3,6%	24,5%	38,1%

Fonte : Brasil em foco 2004

Principais Vias Percorridas

Rua João Carlos Munhoz Vaqueiro, Rua Jesuíno Antonio, Praça Avelino Francisco de Lima, Av.Novo Osasco, Av.Walter Boveri, Av.Florá, Av.Antonio Carlos Costa, Av.Santo Antonio, Rua Salem Bechara, Rua Dona Primitiva Vianco, Praça Antonio Menck, Rua da Estação, Av.João Batista, Praça Marquês do Herval, Rua Doutor Mariano Jathay Marcondes Ferraz, Av.Marechal Rondon, Praça Paschoal Lazzeta, Av.Marechal Rondon, Rua Antonio Agú, Av.dos Autonomistas, Rua Narciso Sturlini, Praça Manoel Júlio Baltazar, Av.Padre Vicente Melillo, Praça Matilde, Praça Waldomiro Menezes, Av.Padre Vicente Melillo, Av.Novo Osasco, Av.Pref.Hirante Sanazar, Av.Novo Osasco, Av.Walter Boveri, Rua 27 de Janeiro, Praça Avelino Francisco de Lima, Rua Doutor Bento Vidal, Rua José Ubéda Martins, Rua Maria José de Jesus Bonilha, Rua Matilde Conceição Bonilha, Rua João Carlos Munhoz Vaqueiro.

Abrangência de Roteiro

Linha

014 Olaria do Nino – Presidente Altino

Empresa

VIAÇÃO URUBUPUNGA

Regiões

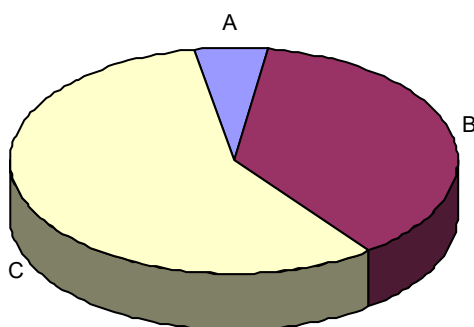
OSASCO

Consumo Médio Hab/U\$/ANO

2.594,86

Estatísticas

Classe Social (%)



Distritos	População	A	B	C
Osasco	686.872	3,6%	24,5%	38,1%
População Total	686.872	3,6%	24,5%	38,1%

Fonte : Brasil em foco 2004

Principais Vias Percorridas

Praça Sabanta, Rua Elizia Matos de Carvalho, Rua Agostinho Navarro, Rua Doutor Washington Pedro Lanzelotti, Rua Dr. Bento Vidal, Praça Avelino Francisco de Lima, Av. Novo Osasco, Rua Maria Amabli Blosstolina, Av. Padre Vicente Melillo, Rua Aurora Soares Barbosa, Praça Manoel Coutinho, Av. dos Autonomistas, Rua Dona Primitiva Vianco, Praça Antonio Menck, Praça do Expedicionário Mário Burati, Rua Gal. Manoel de Azambuja Brilhante, acesso à Av. Domingos Odália Filho, Av. Domingos Odália Filho, Viaduto Guerino Spitaletti, Av. Fuad Auada, Rua Jubair Celestino, Rua Dr. José Augusto de Oliveira, Rua Eminica Malavasi, Rua Osvaldo Collino, Rua Ari Barroso, Rua Armênia, Rua Arnaldo de Oliveira Barreto, Av. Henry Ford, Rua Albano Rodrigues dos Santos, Rua Maria C. Panica.

Abrangência de Roteiro

Linha

015 Olaria do Nino – Vila Yara

Empresa

VIAÇÃO URUBUPUNGA

Regiões

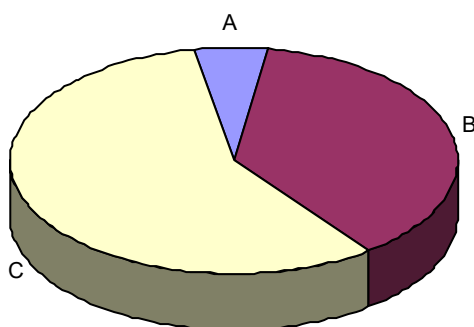
OSASCO

Consumo Médio Hab/U\$/ANO

2.594,86

Estadísticas

Classe Social (%)



Distritos	População	A	B	C
Osasco	686.872	3,6%	24,5%	38,1%
População Total	686.872	3,6%	24,5%	38,1%

Fonte : Brasil em foco 2004

Principais Vias Percorridas

Praça Sabanta, Rua Elizia Matos de Carvalho, Rua Agostinho Navarro, Rua Doutor Washington Pedro Lanzelotti, Rua Doutor Bento Vidal, Praça Avelino Francisco de Lima, Av. Novo Osasco, Rua Maria Amabli Blosstolina, Av. Padre Vicente Melillo, Rua Aurora Soares Barbosa, Praça Manoel Coutinho, Av. dos Autonomistas, Praça Osasco Di Itália, Praça Cidade de Tsu, Praça Rotary, Praça Província Di Torino, Terminal Rodoviário Amador Aguiar.

Abrangência de Roteiro

Linha

017 Portal D` Oeste II – Vila Yara

Empresa

VIAÇÃO URUBUPUNGA

Regiões

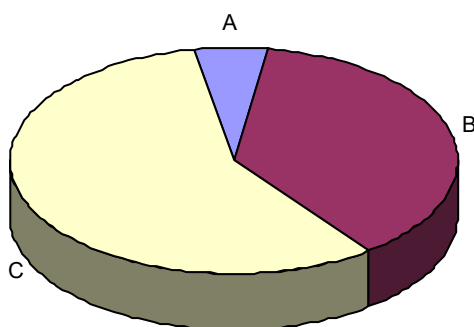
OSASCO

Consumo Médio Hab/U\$/ANO

2.594,86

Estadísticas

Classe Social (%)



Distritos	População	A	B	C
Osasco	686.872	3,6%	24,5%	38,1%
População Total	686.872	3,6%	24,5%	38,1%

Fonte : Brasil em foco 2004

Principais Vias Percorridas

Rua Sérgio Ribeiro da Silva, Rua Ivone Maфра Pereira dos Santos, Rua Pietro Clissa, Rua Gilson Rodrigues Nardoni, Rua Padre Kassabian, Rua Benedito Ventura Nitão, Rua Dorival Seabra, Praça Izaura Figueiredo Pavarina, Rua Clara Nunes, Rua Luis Gatti, Av. Lourenço Belloli, Av. Roberto Pinto Sobrinho, Rua Ariam, Av. Dr. Alberto Jackson Byington, Rua Américo Vespúcio, Rua Pero Vaz de Caminha, Rua Almirante de Tamandaré, Rua Robert Bosch, Rua João Furlam, Rua Américo Vespúcio, Rua Vitantonio D’Abril, Rua Domitilia D’Abril, Rua Angelo Augusto Silva, Rua Padre Guerino Ricciotti, Av. Osvaldo Costa, Av. Presidente Médici, Av. Ônix, Av. Luis Rink, Av. das Esmeraldas, Ponte sobre o Córrego Ribeirão Vermelho, Av. Brasil, Rua Águas da Prata, Praça Prof Anésio Cabral, Av. Cruzeiro do Sul, Rua Alvilândia, Rua Ceará, Viaduto Gineta Calliari, Rua Pernambuco, Praça Presidente Kennedy, Rua João Kaufmann, Ponte sobre Rio Teitê, Complexo Viário Maria Campos, Av. Fuad Auada, Viaduto Dona Ignês Colino, Rua Dr. Jaime Regalo Pereira, Rua Dona Primitiva Vianco, Praça Antonio Menck, Rua da Estação, Av. João Batista, Praça Marques do Herval, Rua Dr. Mariano J.M. Ferraz, Av. Marechal Rondon, Rua Antonio Agú, Av. dos Autonomistas, Praça Manoel Coutinho, Av. dos Autonomistas, Praça Osasco Di Itália, Praça Cidade de Tsu, Praça Rotary, Praça Província Di Torino, Terminal Rodoviário Amador Aguiar.

Abrangência de Roteiro

Linha

020 Helena Maria – Vila Yara

Empresa

VIAÇÃO URUBUPUNGA

Regiões

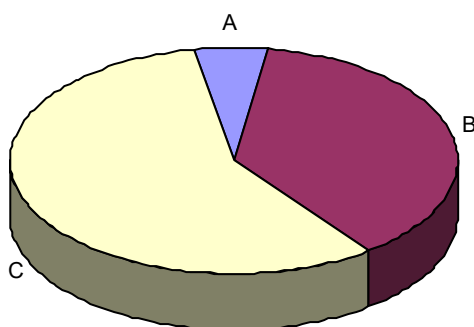
OSASCO

Consumo Médio Hab/U\$/ANO

2.594,86

Estadísticas

Classe Social (%)



Distritos	População	A	B	C
Osasco	686.872	3,6%	24,5%	38,1%
População Total	686.872	3,6%	24,5%	38,1%

Fonte : Brasil em foco 2004

Principais Vias Percorridas

Rua Walt Disney, Rua Rosalina Vilela Ferraz, Av. Presidente Costa e Silva, Praça João Paulo I, Rua Eurípedes de Paula, Av. Pedro Lorena, Praça da Redenção, Av. Getúlio Vargas, Viaduto Tancredo Almeida Neves, Av. das Nações Unidas, Passagem sob o Viaduto Tancredo Almeida Neves, Av. das Nações Unidas, Av. Fuad Auada, Viaduto Dona Ignês Collino, Av. Maria Campos, Rua Doutor Jaime Regalo Pereira, Rua Dona Primitiva Vianco, Praça Antonio Menck, Rua da Estação, Av. João Batista, Praça Marques do Herval, Rua Doutor Mariano Jathay Marcondes Ferraz, Av. Marechal Rondon, Rua Antonio Agú, Av. dos Autonomistas, Praça Manoel Coutinho, Av. dos Autonomistas, Praça Osasco Di Itália, Praça Cidade Tsu, Praça Rotary, Praça Província Di Torino, Terminal Rodoviário Amador Aguiar.

Abrangência de Roteiro

Linha

021 Ginasio Munhoz – Largo de Osasco

Empresa

VIAÇÃO URUBUPUNGA

Regiões

OSASCO

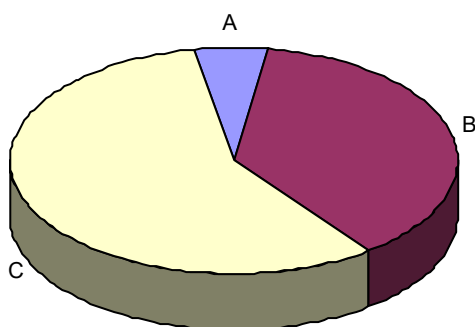
Consumo Médio Hab/U\$/ANO

2.594,86

Estadísticas

Distritos	População	A	B	C
Osasco	686.872	3,6%	24,5%	38,1%
População Total	686.872	3,6%	24,5%	38,1%

Classe Social (%)



Fonte : Brasil em foco 2004

Principais Vias Percorridas

Rua José Domingues de Jesus n.º 19, Rua Professor Sud Menuci, Rua Doutora Maria Alice Tumani Baglioni, Rua Paschoal Ranieri Mazzili, Rua Theda Figueiredo Rega, Rua Virginia Pereira, Rua Roque José Mendes Sobrinho, Rua Masashige Ishi, Rua Benedito Alves Monteiro, Rua Tetsuyu Tachibana, Rua José Francisco de Paula, Rua Afonso Celso, Av. Eduardo Carlos Pereira, Rua Alexandre Gusmão, Avenida Professor Lourenço Filho, Rua Eurípedes de Paula, Avenida Pedro Lorena, Praça da Redenção, Avenida Getúlio Vargas, Viaduto Presidente Tancredo de Almeida Neves, Avenida Nações Unidas, Passagem sob o Viaduto Presidente Tancredo de Almeida Neves, Avenida Nações Unidas, Avenida Fuad Auada, Rua Herman Levi, Praça Padre Cícero Romão Batista, Rua Erasmo Braga .

Abrangência de Roteiro

Linha

022 Jardim Munhoz Jr. – Vila Yara

Empresa

VIAÇÃO URUBUPUNGA

Regiões

OSASCO

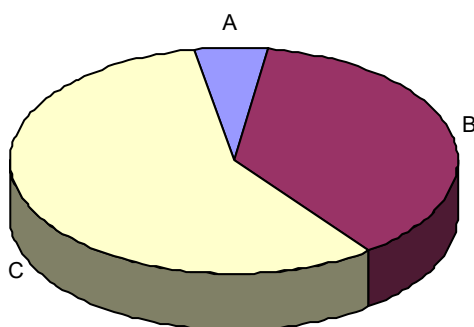
Consumo Médio Hab/U\$/ANO

2.594,86

Estadísticas

Distritos	População	A	B	C
Osasco	686.872	3,6%	24,5%	38,1%
População Total	686.872	3,6%	24,5%	38,1%

Classe Social (%)



Fonte : Brasil em foco 2004

Principais Vias Percorridas

Rua Antonio Benedito Ferreira, Rua Rodolfo dos Santos Ferreira, Rua Reinaldo Ceschini, Rua Piedade, Rua Piacatu, Rua Palestina, Rua Pacaembú, Rua Paranapanema, Av. Eurico da Cruz, Praça Anazário Porfirio dos Santos, Av. Professora Adelaide Escobar Bueno, Rua Doutora Maria Alice Tumani Baglioni, Rua Paschoal Ranieri Mazzili, Rua Theda Figueiredo Rega, Rua Virgínia Pereira, Av. Eduardo Carlos Pereira, Rua Alexandre Gusmão, Av. Professor Lourenço Filho, Rua Eurípedes de Paula, Av. Pedro Lorena, Praça da Redenção, Av. Getúlio Vargas, Viaduto Presidente Tancredo de Almeida Neves, Av. Nações Unidas, Av. Fuad Auada, Viaduto Dona Igenes Colino, Av. Maria Campos, Rua Doutor Jaime Regalo Pereira, Rua Dona Primitiva Vianco, Praça Antonio Menck, Rua da Estação, Av. João Batista, Praça Marques do Herval, Rua Doutor Mariano Jathay Marcondes Ferraz, Av. Marechal Rondon, Rua Antonio Agú, Av. dos Autonomistas, Praça Manoel Coutinho, Av. dos Autonomistas, Praça Osasco Di Itália, Praça Cidade de Tsu, Praça Rotary, Praça Província Di Torino, Terminal Rodoviário Amador Aguiar.

Abrangência de Roteiro

Linha

023 Jardim Açucara – Largo de Osasco

Empresa

VIAÇÃO URUBUPUNGA

Regiões

OSASCO

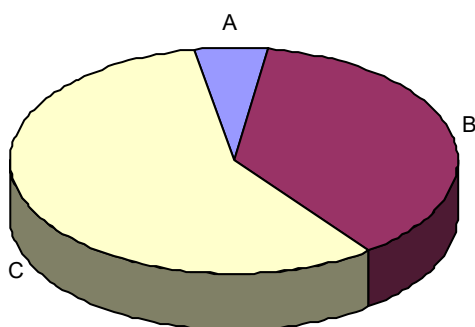
Consumo Médio Hab/U\$/ANO

2.594,86

Estadísticas

Distritos	População	A	B	C
Osasco	686.872	3,6%	24,5%	38,1%
População Total	686.872	3,6%	24,5%	38,1%

Classe Social (%)



Fonte : Brasil em foco 2004

Principais Vias Percorridas

Rua dos Imigrantes, Rua Custódio Correia, Rua São Judas Tadeu, Rua Maria de Jesus Simas Rocha, Rua Sérgio Ribeiro, Rua Gilson Nardoni Rodrigues, Rua Juscelino Kubstchek de Oliveira, Rua Antonio João Lopes, Rua Nelson de Sousa, Av. João Ventura dos Santos, Rua Maria Carvalho de Lima, Av. Pres. Costa e Silva, Rua Euripedes de Paula, Av. Pedro Lorena, Praça da Redenção, Av. Getúlio Vargas, Viaduto Pres. Tancredo de Almeida Neves, Acesso à Av. das Nações Unidas, Av. das Nações Unidas, Rua Fuad Auada, Viaduto Dona Ignês Colino, Av. Maria Campos, Praça Manoel Coutinho, Av. dos Autonomistas Rua Dona Primitiva Vianco, Praça Antonio Menck, Praça Expedicionário Mário Burati, Rua Gal. Manoel de Azambuja Brilhante, Acesso à Av. Domingos Odália Filho, Av. Domingos Odália Filho, Viaduto Guerino Spitalleti, Av. Fuad Auada, Complexo Viário Maria Campos, Av. Brasil, Retorno, Av. Brasil, Av. Pres. Kennendy, Acesso à Av. Getulio Vargas, Av. Getulio Vargas, Praça da Redenção, Av. Pres. Costa e Silva, Rua Maria Carvalho de Lima, Av. João Ventura dos Santos, Rua Nelson de Sousa, Rua Antonio João Lopes, Rua Juscelino Kubstchek de Oliveira, Rua Gilson Nardoni Rodrigues, Rua Sérgio Ribeiro, Rua Maria de Jesus Simas Rocha, Rua São Judas Tadeu, Rua Custódio Correia, Rua dos Imigrantes.

Abrangência de Roteiro

Linha

024 Jardim Baronesa – Vila Yara

Empresa

VIAÇÃO URUBUPUNGA

Regiões

OSASCO

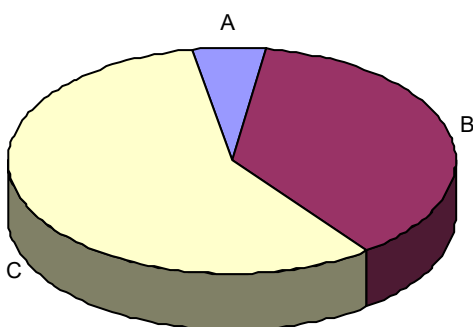
Consumo Médio Hab/U\$/ANO

2.594,86

Estadísticas

Distritos	População	A	B	C
Osasco	686.872	3,6%	24,5%	38,1%
População Total	686.872	3,6%	24,5%	38,1%

Classe Social (%)



Fonte : Brasil em foco 2004

Principais Vias Percorridas

Av. João Ventura dos Santos n.º 3057/ Rua Professor Antonio P. Ribeiro, Av. João Ventura dos Santos, Av. Presidente Médici, Praça da Redenção, Av. Getúlio Vargas, Viaduto Presidente Tancredo de Almeida Neves, Av. Nações Unidas, Av. Fuad Auada, Viaduto Dona Ignês Collino, Av. Maria Campos, Rua Doutor Jaime Regalo Pereira, Rua Dona Primitiva Vianco, Praça Antonio Menck, Rua da Estação, Av. João Batista, Praça Marques do Herval, Rua Doutor Mariano Jathay Marcondes Ferraz, Av. Marechal Rondon, Rua Antonio Agú, Av. dos Autonomistas, Praça Manoel Coutinho, Av. dos Autonomistas, Praça Osasco Di Itália, Praça Cidade de Tsu, Praça Rotary, Praça Província Di Torino, Terminal Rodoviário Amador Aguiar.

Abrangência de Roteiro

Linha

025 Jardim Piratininga – Jardim D´abril

Empresa

VIAÇÃO URUBUPUNGA

Regiões

OSASCO

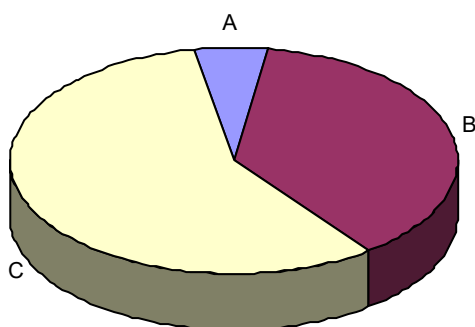
Consumo Médio Hab/U\$/ANO

2.594,86

Estadísticas

Distritos	População	A	B	C
Osasco	686.872	3,6%	24,5%	38,1%
População Total	686.872	3,6%	24,5%	38,1%

Classe Social (%)



Fonte : Brasil em foco 2004

Principais Vias Percorridas

Rua Angelim n.º 222, Av. Edmundo Amaral, Rua Frei Caneca, Rua Três Andradas, Rua Vicente Rodrigues da Silva, Rua Garibaldi, Av. Presidente Kennedy, acesso a Av. Getúlio Vargas, Av. Getúlio Vargas, Rua Graciela Flores de Piteri, Rua Imaculado Coração de Maria, Av. Divino Espírito Santo, Rua David Silva, Rua Calixto Barbieri, Rua Paula Rodrigues, Av. Brasil, Rua Agudos, Praça Yrakucu Yamato, Av. Brasil, Av. Presidente Kennedy, Praça Presidente Kennedy, Rua João Kaufmann, Ponte sobre Rio Tietê, Complexo Viário Maria Campos, Av. Fuad Auada, Viaduto Dona Ignês Collino, Av. Maria Campos, Rua Doutor Jaime Regalo Pereira, Rua Dona Primitiva Vianco, Praça Antonio Menck, Rua da Estação, Av. João Batista, Praça Marques do Herval, Rua Doutor Mariano Jathay Marcondes Ferraz, Av. Marechal Rondon, Rua Antonio Agú, Av. dos Autonomistas, Praça Manoel Coutinho, Av. dos Autonomistas, Praça Osasco Di Itália, Praça Cidade de Tsu, Praça Rotary, Praça Província Di Torino, Terminal Rodoviário Amador Aguiar, Retorno, Av. dos Autonomistas, Praça Manoel Coutinho, Rua Narciso Sturlini, Av. Padre Vicente Melillo, Rua Equador, Rua Colômbia, Rua Chile, Rua México, Rua Guatemala, Rua Paraguaçu, Rua Bruno Bizarro, Praça das Seringueiras, Rua Joaquim Alves de Oliveira Dória, Rua José Gomes da Silva, Rua Doutor Carlos Alves Sampaio Vianna, Rua Enio Azambuja Neves, Rua Professora Raphaela Gomes Afonso, Rua Eduardo de Lima Rodrigues, Rua Manoel Martins Collaço, Av. Engenheiro Queiroz Teles.

Abrangência de Roteiro

Linha

026 Jardim Santa Fé – Jardim Adalgisa

Empresa

VIAÇÃO URUBUPUNGA

Regiões

OSASCO

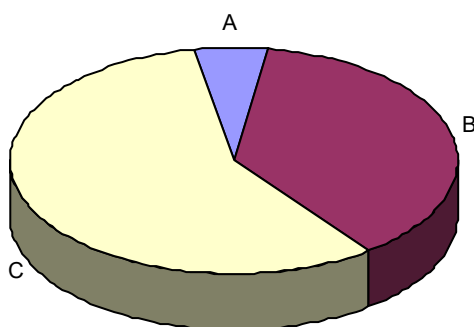
Consumo Médio Hab/U\$/ANO

2.594,86

Estadísticas

Distritos	População	A	B	C
Osasco	686.872	3,6%	24,5%	38,1%
População Total	686.872	3,6%	24,5%	38,1%

Classe Social (%)



Fonte : Brasil em foco 2004

Principais Vias Percorridas

Av. Gustavo Berthier, Rua Manoel Martins, Av. Martin Luther King, Rua Bezerra de Menezes, Praça Clóvis Carrilho de Freitas, Rua Arthur Frederico, Av. Yara, Rua Deputado Emilio Carlos, Av. dos Autonomistas, Retorno, Av. dos Autonomistas, Viaduto Doutor Reinaldo Oliveira, Av. dos Autonomistas, Rua Dona Primitiva Vianco, Praça Antonio Meck, Praça Expedicionário Mário Burati, Rua Gal. Manoel de Azambuja Brilhante, Acesso à Av. Domingos Odália Filho, Av. Domingos Odália Filho, Viaduto Guerino Spitaletti, Av. Fuad Auada, Complexo Viário Maria Campos, Ponte sobre o Rio Tietê, Av. Brasil, Retorno, Av. Brasil, Av. Presidente Kennedy, Praça Presidente Kennedy, Rua João Kaufmann, Rua Ceará, Viaduto Gineta Calliari, Rua Ceará, Rua Americana, Praça Cidade de Tsu, Av. dos Autonomistas, Rua Analândia, Rua Francisco Rocha Macedo, Av. Cruzeiro do Sul, Praça Professor Anézio Cabral, Rua Campina Grande, Av. Cruzeiro do Sul, Av. Brasil, Ponte sobre o Córrego Ribeirão Vermelho, Av. das Esmeraldas, Praça Idalino Andriolo, Av. das Esmeraldas, Av. Presidente Médici, Av. Doutor Alberto Jackson Byington, Acesso na altura do n.º 1515, Rua Serra das Antas, Estrada de Alpina, Av. Doutor Mauro Lindenber Monteiro.

Abrangência de Roteiro

Linha

027 Vila dos Remédios – Vila Yara

Empresa

VIAÇÃO URUBUPUNGA

Regiões

OSASCO

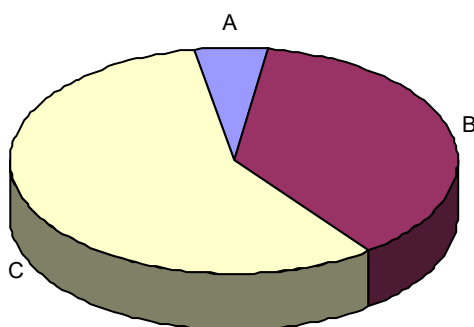
Consumo Médio Hab/U\$/ANO

2.594,86

Estadísticas

Distritos	População	A	B	C
Osasco	686.872	3,6%	24,5%	38,1%
População Total	686.872	3,6%	24,5%	38,1%

Classe Social (%)



Fonte : Brasil em foco 2004

Principais Vias Percorridas

Av. Nossa Senhora dos Remédios, Praça Nossa Senhora dos Remédios, Av. dos Remédios, Praça Santa Edwiges, Av. dos Remédios, Av. São José, Rua Manoel Hare Peralta, Rua Luiz Durazzo, Rua Agudos, Av. Cruzeiro do Sul, Retorno na Rua Luiz Rink, Av. Cruzeiro do Sul, Praça Professor Anézio Cabral, Rua Porto Alegre, Av. Cruzeiro do Sul, Rua Alvilândia, Rua Ceará, Viaduto Gineta Calliari, Rua Pernambuco, Praça Presidente Kennedy, Rua João Kaufmann, Ponte sobre o Rio Tietê, Complexo Viário Maria Campos, Av. Fuad Auada, Viaduto Dona Ignês Collino, Av. Maria Campos, Rua Dr. Jaime Regalo Pereira, Rua Dona Primitiva Vianco, Praça Antonio Menck, Rua da Estação, Av. João Batista, Praça Marques do Herval, Rua Doutor Mariano Jathay Marcondes Ferraz, Av. Marechal Rondon, Rua Antonio Agú, Av. dos Autonomistas, Praça Manoel Coutinho, Av. dos Autonomistas, Praça Osasco Di Itália, Praça Cidade de Tsu, Praça Rotary, Praça Província Di Torino, Terminal Rodoviário Amador Aguiar.

Abrangência de Roteiro

Linha

029 Portal D´Oeste I – Jardim Tereza (via Bradesco)

Empresa

VIAÇÃO URUBUPUNGA

Regiões

OSASCO

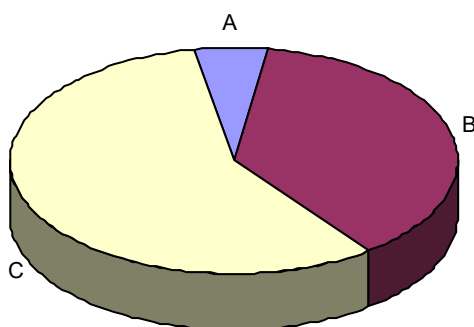
Consumo Médio Hab/U\$/ANO

2.594,86

Estadísticas

Distritos	População	A	B	C
Osasco	686.872	3,6%	24,5%	38,1%
População Total	686.872	3,6%	24,5%	38,1%

Classe Social (%)



Fonte : Brasil em foco 2004

Principais Vias Percorridas

Av. João Ventura dos Santos n.º 3111, Rua Doutor Rubens Rebouças de Carvalho, Av. Juscelino Kubistchek de Oliveira, Rua Doutor José de Almeida Villas Boas, Av. João Ventura dos Santos, Av. Presidente Médici, Praça da Redenção, Av. Getúlio Vargas, Praça das Monções, Viaduto Presidente Tancredo de Almeida Neves, Av. das Nações Unidas, Av. Fuad Auada, Viaduto Dona Igenes Collino, Av. Maria Campos, Rua Doutor Jaime Regalo Pereira, Rua Dona Primitiva Vianco, Praça Antonio Menck, Rua da Estação, Av. João Batista, Praça Marques do Herval, Rua Dr. Mariano Jathay Marcondes Ferraz, Av. Marechal Rondon, Rua Antonio Agú, Av. dos Autonomistas, Rua Narciso Sturlini, Praça Manuel Júlio Baltazar, Av. Padre Vicente Melillo, Av. Novo Osasco, Av. Pref. Mirante Sanazar, Av. Walter Boveri, Rua 27 de Janeiro, Praça Avelino Francisco de Lima, Av. Novo Osasco, Rua Estrela, Rua Luciano Francisco da Silva, Rua Gilberto de Alcantara Paulino, Rua Kenkiti Shimomoto, Rua Candido Fontoura, Rua Agostinho Navarro, Rua Elizia Matos Carvalho, Praça Sabanta, Rua Eliza de Matos de Carvalho com a Rua Paraibana.

Abrangência de Roteiro

Linha

031 Portal D´Oeste II – Jardim da Gloria

Empresa

VIAÇÃO URUBUPUNGA

Regiões

OSASCO

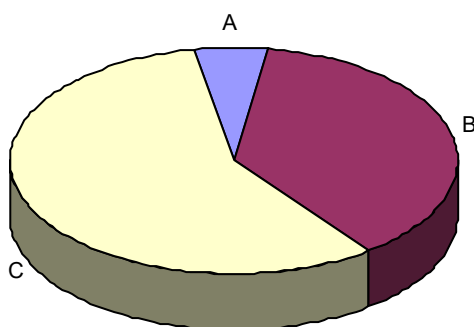
Consumo Médio Hab/U\$/ANO

2.594,86

Estadísticas

Distritos	População	A	B	C
Osasco	686.872	3,6%	24,5%	38,1%
População Total	686.872	3,6%	24,5%	38,1%

Classe Social (%)



Fonte : Brasil em foco 2004

Principais Vias Percorridas

Rua Sergio Ribeiro da Silva n.º 180, Rua Ivone Mafra Pereira dos Santos, Rua Pietro Clissa, Rua Padre Kassabian, Rua Dorival Seabra, Praça Izaura Figueiredo Pavorina, Rua Clara Nunes, Rua Luiz Gatti, Rua Duke Ellington, Rua Marina Vieira Carvalho Mesquita, Av. Presidente Médici, Praça da Redenção, Av. Getúlio Vargas, Praça das Monções, Viaduto Presidente Tancredo de Almeida Neves, Av. Nações Unidas, Av. Fuad Auada, Viaduto Dona Igenes Collino, Av. Maria Campos, Rua Doutor Jaime Regallo Pereira, Rua Dona Primitiva Vianco, Praça Antonio Menck, Rua da Estação, Av. João Batista, Praça Marques do Herval, Rua Doutor Mariano Jathay Marcondes Ferraz, Av. Marechal Rondon, Rua Antonio Agú, Av. dos Autonomistas, Rua Narciso Sturlini, Praça Manoel Júlio Baltazar, Av. Padre Vicente Melillo, Rua Equador, Rua Colombia, Rua Chile, Rua México, Rua Guatemala, Rua Paraguaguçu, Rua Bruno Bizarro, Rua Joaquim Alves Oliveira Dória, Rua Doutor Carlos A. Sampaio Vianna, Rua Enio Azambuja Neves, Rua Professora Raphaela Gomes Afonso, Rua Eduardo Lima Rodrigues, Rua Manuel Martins Collaço, Av. Prestes Maia.

Abrangência de Roteiro

Linha

032 Jardim Novo Osasco – Helena Maria

Empresa

VIAÇÃO URUBUPUNGA

Regiões

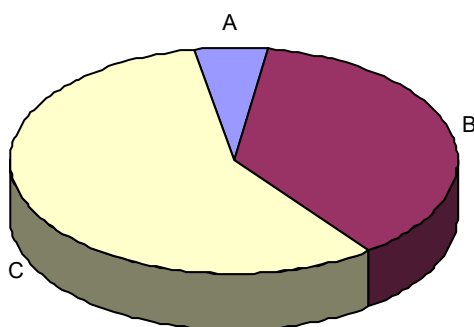
OSASCO

Consumo Médio Hab/U\$/ANO

2.594,86

Estatísticas

Classe Social (%)



Distritos	População	A	B	C
Osasco	686.872	3,6%	24,5%	38,1%
População Total	686.872	3,6%	24,5%	38,1%

Fonte : Brasil em foco 2004

Principais Vias Percorridas

Rua Walt Disney, Rua Rosalina Vilela Ferraz, Av. Presidente Costa e Silva, Praça João Paulo I, Rua Eurípedes de Paula, Av. Pedro Lorena, Praça da Redenção, Av. Getúlio Vargas, Praça das Monções, Viaduto Presidente Tancredo de Almeida Neves, Av. Nações Unidas, Av. Fuad Auada, Viaduto Dona Ignês Collino, Av. Maria Campos, Praça Manoel Coutinho, Av. dos Autonomistas, Rua Dona Primitiva Vianco, Praça Antonio Menck, Rua da Estação, Av. João Batista, Praça Marques do Herval, Av. João Batista, Av. dos Autonomistas, Praça 31 de Março, Av. dos Autonomistas, Rua Professor José de Azevedo Minhoto, Rua Crisântemo, Av. das Flores, Rua João Antonio Prado, Rua Ilhéus, Rua Delfino Cerqueira, Rua Padre Paulo Xerdel, Rua Joaquim Félix Ribeiro, Rua Justino Alves Batista, Av. Internacional, Av. João de Andrade, Av. Walter Boveri, Rua 27 de Janeiro, Praça Avelino Francisco de Lima.

Abrangência de Roteiro

Linha

033 Jardim Santo Antonio – Jardim D´Avila

Empresa

VIAÇÃO URUBUPUNGA

Regiões

OSASCO

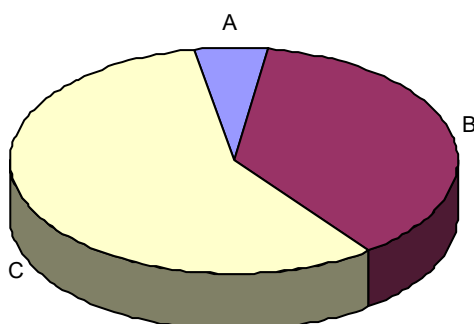
Consumo Médio Hab/U\$/ANO

2.594,86

Estadísticas

Distritos	População	A	B	C
Osasco	686.872	3,6%	24,5%	38,1%
População Total	686.872	3,6%	24,5%	38,1%

Classe Social (%)



Fonte : Brasil em foco 2004

Principais Vias Percorridas

Rua Alberto de Oliveira n.º 02, Rua Piracicaba, Rua César Ladeira, Rua Acácio Rosa da Silveira, Rua Amadeu Amaral, Rua Professor Aristides Couto, Rua Francisca Júlia, Av. Santiago Rodilha, Av. João de Andrade, Av. Internacional, Rua Vicente Celestino, Av. Visconde de Nova Granada, Rua XV de Novembro, Rua Libero Carnicelli, Av. Analice Sakatauskas, Praça Manoel Júlio Baltazar, Rua Aurora Soares Barbosa, Praça Manoel Coutinho, Av. dos Autonomistas, Rua Dona Primitiva Vianco, Praça Antonio Menck, Rua da Estação, Av. João Batista, Praça Marques do Herval, Av. João Batista, Av. dos Autonomistas, Praça 31 de Março, Av. dos Autonomistas, Av. das Flores, Av. Crisântemo, Rua Diogo Antonio Feijó, Av. Visconde de Nova Granada, Retorno, Av. Visconde de Nova Granada, Viaduto Presidente Tancredo de Almeida Neves, Praça das Monções, Av. Getúlio Vargas, Praça da Redenção, Av. Presidente Médici, Av. Oswaldo Costa, Rua Padre Guerino Riccieti, Rua Moacir Salles D´Ávila, Rua Guilherme Luiz de Carvalho.

Abrangência de Roteiro

Linha

037 Vila dos Remédios – Jardim Padroeira

Empresa

VIAÇÃO URUBUPUNGA

Regiões

OSASCO

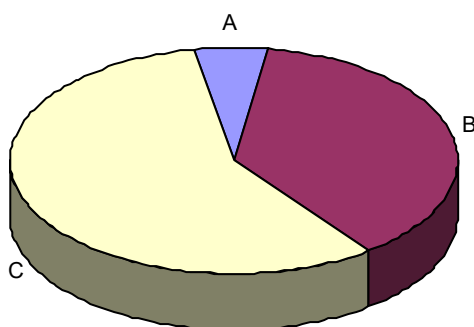
Consumo Médio Hab/U\$/ANO

2.594,86

Estadísticas

Distritos	População	A	B	C
Osasco	686.872	3,6%	24,5%	38,1%
População Total	686.872	3,6%	24,5%	38,1%

Classe Social (%)



Fonte : Brasil em foco 2004

Principais Vias Percorridas

Rua Canário, Rua José Aureliano da Cunha, Avenida Nossa Senhora dos Remédios, Praça Nossa Senhora dos Remédios, Av. dos Remédios, Avenida São José, Rua Manoel Hare Peralta, Rua Luiz Durazzo, Rua Agudos, Avenida Cruzeiro do Sul, Retorno na Av. Luís Rink, Avenida Cruzeiro do Sul, Avenida Brasil, Rua Paula Rodrigues, Avenida Getúlio Vargas, Viaduto Tancredo de Almeida Neves, Avenida das Nações Unidas, Avenida Fuad Auada, Viaduto Dona Ignês Collino, Avenida Maria Campos, Rua Doutor Jaime Regalo Pereira, Rua Dona Primitiva Vianco, Praça Antônio Menck, Avenida João Batista, Praça Marques do Herval, Rua Doutor Mariano Jathaty Marcondes Ferraz, Avenida Marechal Rondon, Rua Antônio Agú, Avenida dos Autonomistas, Praça 31 de Março, Avenida dos Autonomistas, Rua Professor José de Azevedo Minhoto, Rua Crisântemo, Avenida das Flores, Rua João Antônio Prado, Rua Maria Quintina dos Santos, Rua Antônio José Nurchis, Rua João Mirassol, Rua Serafim Marques dos Reis, Avenida Ipê, Rua Caramboleira, Rua Maria Vacari de Souza, Rua Elza Fagundes de Moraes, Avenida Marechal João Batista Mascarenhas de Moraes, Rua Eduardo Dias, Avenida José Barbosa de Siqueira, Praça Jundiá

Abrangência de Roteiro

Linha

039 Presidente Altino – Jardim Wilson

Empresa

VIAÇÃO URUBUPUNGA

Regiões

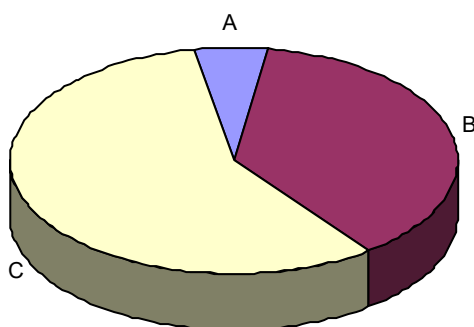
OSASCO

Consumo Médio Hab/U\$/ANO

2.594,86

Estadísticas

Classe Social (%)



Distritos	População	A	B	C
Osasco	686.872	3,6%	24,5%	38,1%
População Total	686.872	3,6%	24,5%	38,1%

Fonte : Brasil em foco 2004

Principais Vias Percorridas

Rua Maria C. Pânica n.º 423, Rua José Lopes Lázaro, Rua Oswaldo Collino, Praça Dicran Echerefian, Rua Oswaldo Collino, Rua Ari Barroso, Praça Laurindo de Camargo, Rua Maria C. Matias Santos, Av. Fuad Auada, Retorno sob Complexo Viário Maria Campos, Av. Nações Unidas, Av. Fuad Auada, Viaduto Dona Ignês Collino, Rua Doutor Jaime Regallo Pereira, Rua Dona Primitiva Vianco, Praça Antonio Menck, Rua da Estação, Av. João Batista, Praça Marques do Herval, Rua Doutor Mariano Jathay Marcondes Ferraz, Av. Marechal Rondon, Rua Antonio Agú, Av. dos Autonomistas, Praça Manoel Coutinho, Av. dos Autonomistas, Terminal Rodoviário Amador Aguiar, Av. dos Autonomistas, Av. Franz Voegelli, Av. Manoel Pedro Pimentel, Av. Franz Voegelli, Av. dos Autonomistas, Viaduto Dr. Reinaldo de Oliveira, Av. dos Autonomistas, Rua Dona Primitiva Vianco, Praça Antonio Menck, Praça Expedicionário Mário Burati, Rua Gal. Manoel de Azambuja Brilhante, Acesso à Av. Domingos Odália Filho, Av. Domingos Odália Filho, Viaduto Guerino Spitaletti, Av. Fuad Auada, Rua Jubair Celestino, Rua Dr. José Augusto de Oliveira, Rua Eminica Malavasi, Rua Oswaldo Collino, Praça Dicran Echerefian, Rua Oswaldo Collino, Rua Albano Rodrigues dos Santos, Rua Maria C. Pânica.

Abrangência de Roteiro

Linha

001 Jardim Veloso – Vila Yara

Empresa

VIAÇÃO OSASCO

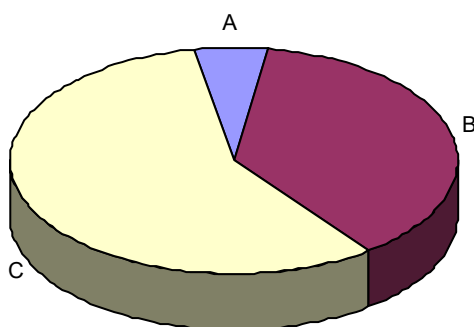
Regiões

OSASCO

Consumo Médio Hab/U\$/ANO

2.594,86

Classe Social (%)



Estadísticas

Distritos	População	A	B	C
Osasco	686.872	3,6%	24,5%	38,1%
População Total	686.872	3,6%	24,5%	38,1%

Fonte : Brasil em foco 2004

Principais Vias Percorridas

Praça Pedro Becker, Rua Alfredo Benicasa, Estada Municipal, Praça Justino Fenix Da Silva, Avenida Benedito Alves Turibio, Avenida Santiago Rodilha, Avenida João De Andrade, Avenida Internacional, Praça Walter Cazellato Batiston, Rua Vicente Celestiano, Avenida Visconde De Nova Granada, Rua Xv De Novembro, Rua Libero Carnicelli, Avenida Analice Skatauskas, Praça Manuel Júlio Baltazar, Rua Aurora Soares Barbosa, Praça Musicalista Pedro Salgado, Rua Aurora Soares Barbosa, Praça Manoel Coutinho, Avenida Dos Autonpmistas, Praça Osasco Di Itália, Praça Cidades De Tsu, Terminal Rodoviário Amador Aguiar.

Abrangência de Roteiro

Linha

002 Jaguaribe – Vila Yara

Empresa

VIAÇÃO OSASCO

Regiões

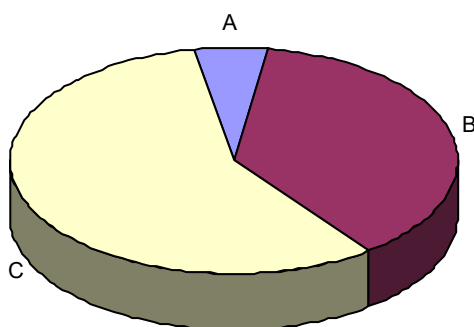
OSASCO

Consumo Médio Hab/U\$/ANO

2.594,86

Estadísticas

Classe Social (%)



Distritos	População	A	B	C
Osasco	686.872	3,6%	24,5%	38,1%
População Total	686.872	3,6%	24,5%	38,1%

Fonte : Brasil em foco 2004

Principais Vias Percorridas

Rua Sebastião De Melo Dias, Rua Siranuch Vartanian, Rua Deodate Pereira Rezende, Avenida Jaguaribe, Avenida Flora, Rua Gaspar Negri, Rua Capristano De Abreu, Avenida Flora, Avenida Antônio Calos Costa, Praça Jair Ongaro, Avenida Dom Pedro1, Praça Anísio Nunes, Avenida Dom Pedro1, Rua Da Saudade, Avenida Santo Antônio, Rua Salem Bechara, Rua Dona Primitiva Vianco, Praça Antônio Menck, Avenida João Batista, Praça Marquês Do Heval, Rua Dr. Mariano Jathaty Marcondes Ferraz, Praça Pascoal Lazzetta, Avenida Marechal Rondon, Rua Antônio Agú, Largo Santo Antônio, Avenida Dos Autonomistas, Viaduto Reynado De Oliveira, Avenida Dos Altonomistas, Praça Osasco Di Itàlia, Praça Cidade De Tsu, Terminal Rodoviário Amador Aguiar.

Abrangência de Roteiro

Linha

003 Jardim Padroeira – Vila Yara

Empresa

VIAÇÃO OSASCO

Regiões

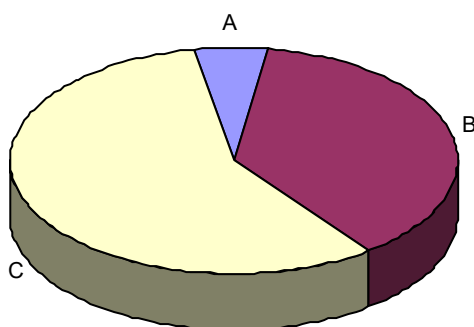
OSASCO

Consumo Médio Hab/U\$/ANO

2.594,86

Estadísticas

Classe Social (%)



Distritos	População	A	B	C
Osasco	686.872	3,6%	24,5%	38,1%
População Total	686.872	3,6%	24,5%	38,1%

Fonte : Brasil em foco 2004

Principais Vias Percorridas

Avenida Benedito Alves Turíbio, Rua Manuel Gomes Gonçalves, Rua Sizenando Gomes De Sà, Rua Joana Pereira Dias, Rua Itaperuna, Praça Jundiaí, Avenida José Barbosa De Siquera, Rua Cecília Maques Da Silva, Avenida Marechal João Batista Mascarenhas De Moraes, Praça Maria José Da Silva Da Silvera, Rua Elza Fagundes De Moraes, Rua João Mirassol, Avenida General Pedro De Pinho, Rua Itabira Do Mato Dentro, Rua Dália, Joaquim Ismael De Macedo, Rua Aristides Belini, Rua Diogo Antônio Feijó, Avenida Horácio Lafer, Licínio De Castro, Avenida Dos Autonomistas, Praça 31 Março, Avenida Dos Autonomistas, Avenida João Batista, Avenida Marechal Rondon, Praça Pascoal Lazzetta, Avenida Marechal Rondon, Rua Antônia Agú, Largo Santo Antônio, Avenida Dos Autonomistas, Praça Manoel Coutinho, Avenida Dos Autonomistas, Praça Osasco Di Itália, Praça Cidade De Tsu, Terminal Rodoviário Amador Aguiar.

Abrangência de Roteiro

Linha

004 Jardim Novo Osasco – Largo de Osasco

Empresa

VIAÇÃO OSASCO

Regiões

OSASCO

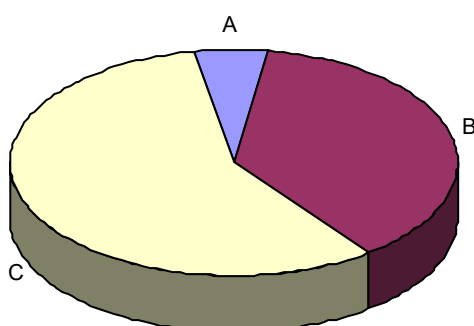
Consumo Médio Hab/U\$/ANO

2.594,86

Estatísticas

Distritos	População	A	B	C
Osasco	686.872	3,6%	24,5%	38,1%
População Total	686.872	3,6%	24,5%	38,1%

Classe Social (%)



Fonte : Brasil em foco 2004

Principais Vias Percorridas

Praça Avelino Francisco De Lima, Avenida Novo Osasco, Avenida Walter Boveri, Rua 13 De Setembro, Avenida B, Rua Paulo Soares, Rua São Paulo Da Cruz, Rua Trás Dos Montes, Praça Walter Cazellato Battiston, Rua Justino Fénix Da Silva, Rua Joaquim Fenix Ribeiro, Rua Padre Paulo Xerdal, Rua Lhéus, Rua João Antônio Do Prado, Avenida Das Flores, Rua Projetada, Avenida Das Flores, Crisântemo, Rua Professor José De Azevedo Minhoto, Rua Vitorio Tafarelo, Rua Licinio De Castro, Avenida Dos Autonomistas, Praça 31 De Março , Avenida Dos Autonomistas, Avenida João Batista, Avenida Marechal Rondon, Praça Pascoal Lazzetta, Avenida Marechal Rondon, Rua Antônia Agú, Rua Dante Batiston, Rua Dona Primitiva Vianco, Praça Antônio Menck, Avenida João Batista, Praça Marquês Herval, Rua Dr.Mariano Jathaty Marcondes Ferraz, Praça Pascoal Lazzetta, Avenida Marechal Rondon, Rua Antônia Agú, Largo Santo Antônio, Avenida Dos Autonomistas, Praça 31 De Março, Avenida Dos Autonomista, Rua Professor José De Azevedo Minhoto, Avenida Crisânteamo, Avenida Das Flores, Rua João Antônio Di Prado, Rua Lhéus, Rua Delfino Cerqueira, Rua Prade Paulo Xerdal, Rua Joaquim Felix Ribeiro, Rua Justino Alves Batista, Avenida Internacional, Rua Joaquim Manoel De Macedo, Rua São Paulo Da Cruz, Rua Paulo Soares, Avenida B, Rua 7, Rua 13 De Setembro, Avenida Walter Boveri, Rua 27 De Janeiro, Praça Avelino Francisco De Lima.

Abrangência de Roteiro

Linha

004 Jardim Santa Maria – Largo de Osasco

Empresa

VIAÇÃO OSASCO

Regiões

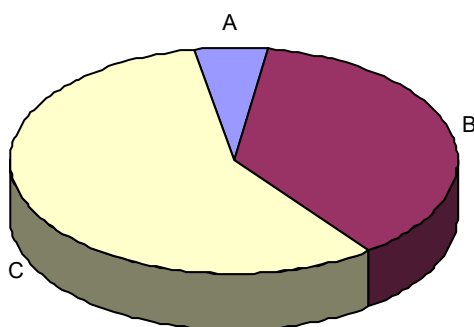
OSASCO

Consumo Médio Hab/U\$/ANO

2.594,86

Estatísticas

Classe Social (%)



Distritos	População	A	B	C
Osasco	686.872	3,6%	24,5%	38,1%
População Total	686.872	3,6%	24,5%	38,1%

Fonte : Brasil em foco 2004

Principais Vias Percorridas

Avenida Ayrton Senna, Victor Civita, Avenida B, Rua Cinco, Rua Jerusalém, Rua Paranaense, Rua Sergipana, Rua Paulista, Rua Pernambucana, Rua Dr. Washington Pedro Lanzelotti, Rua Dr. Bento Vidal, Praça Avelino Francisco De Lima, Avenida Novo Osasco, Avenida Walter Boveri, Rua 13 De Setembro, Avenida B, Rua Paulo Soares, Rua São Paulo Da Cruz, Rua Trás Dos Montes, Praça Walter Cazellato Battiston, Rua Vicente Celestino, Avenida Viscode De Nova Granada, Rua José Gimenes Gomes, Avenida César Abrãao, Praça 8 De Maio, Avenida Santo Antônio, Rua Salem Bechara, Dona Primitiva Vianco, Praça Antonio Menck, Avenida João Batista, Praça Marquês Do Herval, Rua Dr. Mariano Jathaty Marcondes Ferraz, Praça Pascoal Lazzetta, Avenida Av Marechal Rondon, Rua Antônio Agú, Largo Santo Antônio, Rua Nossa Senhora De Fatima, Avenida Santo Antônio, Avenida Dionysia Alves Barreto, Rua Diogo Benitez, Avenida Santo Antônio, Praça 8 De Maio, Avenida Santo Antônio, Rua Agop Kamalakian, Avenida Viscode De Nova Granada, Rua Vicente Celestino, Avenida Internacional, Rua Joaquim Manoel De Macedo, Rua Saõ Paulo Da Cruz, Rua Paulo Soares, Avenida B, Rua 7, Rua 13 De Setembro, Avenida Walter Boveri, Rua 27 De Janeiro, Praça Avelino Francisco De Lima, Rua Dr. Bento Vidal, Rua Dr. Washington Pedro Lanzelotti, Rua Pernambucana, Rua Jerusalém, Avenida Juvenil, Rua Doze De Outubro, Avenida A, Avenida B, Avenida Vitor Civita, Avenida Ayrton Senna.

Abrangência de Roteiro

Linha

005 Jardim Cirino –Vila Yara

Empresa

VIAÇÃO OSASCO

Regiões

OSASCO

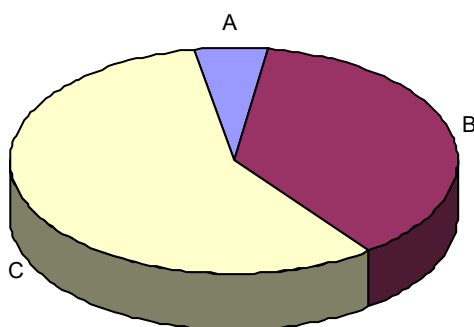
Consumo Médio Hab/U\$/ANO

2.594,86

Estadísticas

Distritos	População	A	B	C
Osasco	686.872	3,6%	24,5%	38,1%
População Total	686.872	3,6%	24,5%	38,1%

Classe Social (%)



Fonte : Brasil em foco 2004

Principais Vias Percorridas

Rua Antônio Peres Paniágua, Avenida José Barbosa De Siqueira, Avenida João De Andrade, Praça Manuel Cordeiro, Avenida João De Andrade, Rua Maria Quintino Dos Santos, Rua João Do Prado, Avenida Das Flores, Rua Projetada, Avenida Das Flores, Avenida Dos Autonomistas, Avenida João Batista, Rua Ester Rombenso, Rua Da Estação, Praça Antônio Menck, Avenida João Batista, Praça Marquês Do Herval, Rua Dr. Mariano Jathaty Marcondes Ferraz, Praça Pascoal Lazzetta, Avenida Marechal Rondon, Rua Antônio Agú, Largo Santo Antônio, Avenida Dos Autonomistas, Praça Manoel Coutinho, Avenida Dos Autonomistas, Praça Osasco Di Itália, Praça Cidade De Tsu, Terminal Rodoviário Amador Aguiar, Avenida Dos Autonomistas, Praça Cidade Tsu, Praça Osasco Di Itália, Avenida Dos Autonomistas, Viaduto Dr. Reynaldo De Oliveira, Avenida Dos Autonomistas, Rua Dona Primitiva Vianco, Praça Antônio Menck, Avenida João Batista, Praça Marquês Do Herval, Rua Dr. Mariano Jathaty Marcondes Ferraz, Praça Pascoal Lazzetta, Avenida Marachel Rondon, Rua Antônio Agú, Largo Santo Antônio, Avenida Dos Autonomista, Avenida Das Flores, Rua João Antônio Do Prado, Rua Maria Quintino Do Santos, Avenida João De Andrade, Avenida João Barbosa De Siqueira, Rua Antônio Peres Paniágua.

Abrangência de Roteiro

Linha

006 I Jardim Santa Maria –Vila Yara

Empresa

VIAÇÃO OSASCO

Regiões

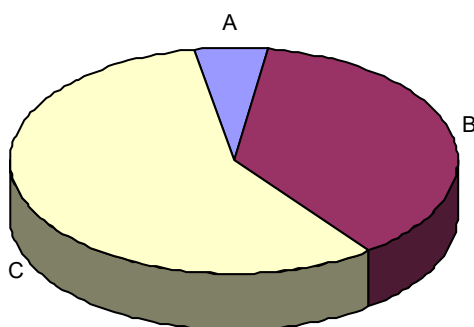
OSASCO

Consumo Médio Hab/U\$/ANO

2.594,86

Estadísticas

Classe Social (%)



Distritos	População	A	B	C
Osasco	686.872	3,6%	24,5%	38,1%
População Total	686.872	3,6%	24,5%	38,1%

Fonte : Brasil em foco 2004

Principais Vias Percorridas

Av Ayrton Sena Da Silva (Antiga Avenida Um), Avenida Vitor Civita, Rua Paranaense, Rua Sergipana, Rua Pernambucana, Rua Dr. Washington Pedro Lanzelotti, Rua Dr. Bento Vidal, Praça Avelino Francisco De Lima, Novo Osasco, Avenida Walter Boveri, Avenida João De Andrade, Prasa Manuel Cordeiro, Avenida João De Andrade, Rua Antônio José Nurchis, Avenida General Pedro Pinho, Diogo Antônio Feijo, Avenida Horacio Lafer, Rua Licinio De Castro, Avenida Dos Autonomistas, Praça 31 De Março, Avenida Dos Autonomistas, Avenida João Batista, Avenida Marechal Rondon, Praça Pascoal Lazzetti, Rua Antônio Agú, Largo Santo Antônio, Avenida Dos Autonomistas, Praça Manoel Coutinho, Avenida Dos Autonomistas, Praça Osasco Di Itália, Praça Cidade De Tsu, Terminal Rodoviário Amador Aguiar.

Abrangência de Roteiro

Linha

007 Jardim Veloso (via Analice) –Circular

Empresa

VIAÇÃO OSASCO

Regiões

OSASCO

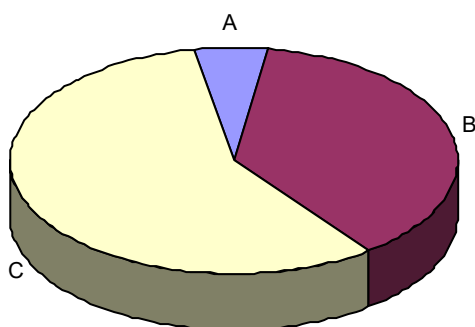
Consumo Médio Hab/U\$/ANO

2.594,86

Estadísticas

Distritos	População	A	B	C
Osasco	686.872	3,6%	24,5%	38,1%
População Total	686.872	3,6%	24,5%	38,1%

Classe Social (%)



Fonte : Brasil em foco 2004

Principais Vias Percorridas

Praça Justino Felix Da Silva, Avenida Benedito Alves Turíbio, Avenida Santiago Rodilha, Avenida João De Andrade, Avenida Internacional, Praça Walter Cazellato Bastiston, Rua Vicente Celestino, Avenida Visconde De Nova Granada, Rua Xv De Novembro, Rua Libero Carnicelli, Avenida Analice Sakatauskas, Praça Manuel Baltazar, Rua Aurora Soares Barbosa, Praça Musicalista Pedro Salgado, Rua Aurora Soares Barbosa, Praça Manuel Coutinho, Avenida Dos Autonomistas, Rua Dona Primitiva Vianco, Praça Antonio Menck, Avenida Joaõ Batista, Praça Marquês Do Herval, Rua Dr. Mariano Jathaty, Marcondes, Ferraz, Praça Pascoal Lazzetta, Avenida Marechal Rondon, Rua Antônio Agú, Largo Santo Antônio, Avenida Dos Autonomistas, Praça 31 De Março, Avenida Dos Autonomistas, Rua Nossa Senhora Imaculada Conceição, Agenor Domingues De Siqueira, Avenida General Pedro De Pinho, Rua João Mirassol, Rua Elza Fagundes De Moraes, Praça Maria José Da Silvera, Avenida Marechal Joaõ Batista Mascarenhas De Moraes, Rua Eduardo Dias, Avenida José Barbosa De Siqueira, Avenida Joaõ De Andrade, Avenida Santiago Rodilha, Avenida Benedito Alves Turíbio, Praça Justino Felix Da Silva.

Abrangência de Roteiro

Linha

008 Fazendinha – Vila Yara

Empresa

VIAÇÃO OSASCO

Regiões

OSASCO

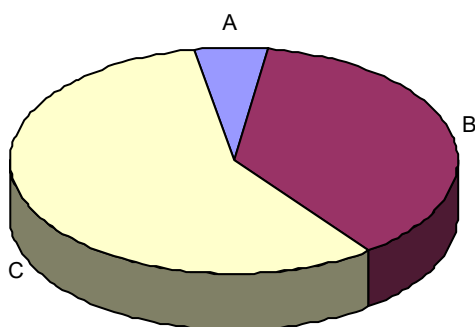
Consumo Médio Hab/U\$/ANO

2.594,86

Estatísticas

Distritos	População	A	B	C
Osasco	686.872	3,6%	24,5%	38,1%
População Total	686.872	3,6%	24,5%	38,1%

Classe Social (%)



Fonte : Brasil em foco 2004

Principais Vias Percorridas

Rua Nelson Vieira Lima, Rua Laura Spacioti Bernardi, Rua Alberto Lameu, Rua Dr. Eduaredo Amaral, Rua Robert Kennedy, Praça Natal, Rua Veneza, Praça Xv De Novemdro, Rua Brasília, Rua Dolores Lupiano Moioli, Rua Duarte Da Costa, Avenida Sarah Veloso, Praça Do Camaroto, Avenida João De Andrade, Praça Manuel Cordeiro, Avenida João De Andrade, Rua Antônio José Nurchis, Avenida José Nurchis, Avenida General Pedro De Pinho, Rua Agenor Domingues De Siqueira, Rua Aristides Bellini, Rua Nossa Senhora Imaculada Conceição, Avenida Dos Autonomistas, Praça 31 De Março, Avenida Dos Autonomistas, Avenida João Batista, Avenida Marechal Rondon, Praça Pascoal Lazzetta, Avenida Marechal Rondon, Rua Antônio Agú, Largo Santo Antônio, Avenida Dos Autonomistas, Praça Manoel Coutinho, Avenida Dos Autonomistas, Praça Osasco Di Itália, Praça Cidade De Tsu, Terminal Rodoviário Amador Aguiar.

Abrangência de Roteiro

Linha

009 Cidade das Flores – Vila Yara

Empresa

VIAÇÃO OSASCO

Regiões

OSASCO

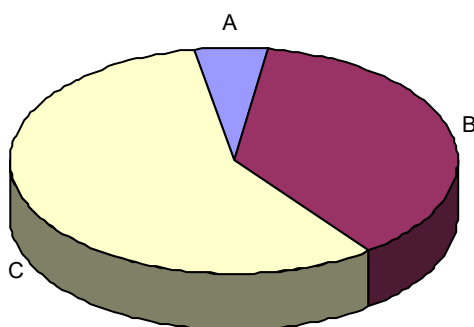
Consumo Médio Hab/U\$/ANO

2.594,86

Estadísticas

Distritos	População	A	B	C
Osasco	686.872	3,6%	24,5%	38,1%
População Total	686.872	3,6%	24,5%	38,1%

Classe Social (%)



Fonte : Brasil em foco 2004

Principais Vias Percorridas

Terminal Rodoviário Amador Aguiar, Avenida Dos Autonomistas, Praça Cidade De Tsu, Praça Osasco Di Itália, Avenida Dos Autonomistas, Viaduto Dr.Reynaldo De Oliveira, Avenida Dos Automistas, Rua Dona Primitiva Vianco, Praça Antônio Menck, Avenida João Batista, Praça Marquês Do Herval, Rua João Batista, Avenida Dos Autonomistas, Praça 31 De Março, Avenida Dos Autonomistas, Praça Antônio Raposo Tavares, Avenida Dos Autonomista, Rua General Florencio, Rua Evaristo Da Silva, Avenida Marechal Edgar De Oliveira, Avenida Pau Brasil, Rua Amoreira, Rua Laranjeira, Avenida Pinheiro, Rua Cajueiro, Rua General Newton Stilac Leal, Rua Serafim Marques Dos Reis, Rua São Jorge, Dr. Nilo Machado, Rua Diogo Antônio Feijo, Rua Professor José De Azevedo Minhoto, Rua Vitorio Traferello, Rua Licinio De Castro, Avenida Dos Autonomistas, Praça 31 De Março, Avenida Dos Autonomistas, Avenida João Batista, Avenida Marechal Rondon, Praça Pascoal Lazzetta, Avenida Marechal Rondon, Rua Antônio Agú, Largo Santo Antônio, Avenida Dos Autonomistas, Praça Osasco Di Itália, Praça Cidade Tsu, Terminal Rodoviário Amador Aguiar.

Abrangência de Roteiro

Linha

010 Jardim Belmonte – Jardim Iguassu

Empresa

VIAÇÃO OSASCO

Regiões

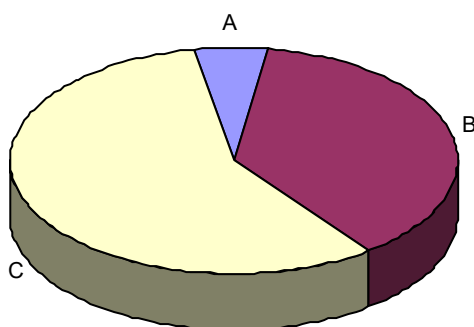
OSASCO

Consumo Médio Hab/U\$/ANO

2.594,86

Estatísticas

Classe Social (%)



Distritos	População	A	B	C
Osasco	686.872	3,6%	24,5%	38,1%
População Total	686.872	3,6%	24,5%	38,1%

Fonte : Brasil em foco 2004

Principais Vias Percorridas

Rua Cândido Fontoura, Avenida Dr. Kenkiti Shimomoto, Rua Giberto De Alcântara Paulinho, Rua Luciano Francisco Da Silva, Rua Estrela, Rua Lucília Nunes, Rua Jesuino Antônio, Praça Avelino Francisco De Lima, Avenida Novo Osasco, Praça Rinaldo Santos, Avenida Novo Osasco, Praça Luiz Gonzaga, Avenida Novo Osasco, Rua Maria Amabli Blostolina, Avenida Padre Vicente Melillo, Praça Valdomiro Menezes, Praça Matide, Avenida Padre Vicente Melillo, Rua Aurora Soares Barbosa, Praça Musicalista Pedro Salgado, Rua Aurora Soares Barbosa, Praça Manoel Soares Barbosa, Praça Manuel Coutinho, Avenida Dos Autonomistas, Rua Dona Pritiva Vianco, Praça Antônio Menck, Avenida João Batista, Praça Marquês Do Herval, Avenida João Batista, Avenida Dos Autonomistas, Praça 31 De Março, Avenida Dos Autonomistas, Rua Nossa Senhora Imaculada Conceição, Rua Agenor Domingues De Siqueira, Avenida General Pedro De Pinho, Rua João Mirrassol, Rua Elza Fagundes De Moraes, Praça Maria José Da Silveira, Avenida Marechal João Batista, Mascarenhas De Moraes, Rua Antônio Peres Paniágua, Avenida José Barbosa De Siqueira, Rua Achisles Belini, Rua Wagner De Souza Ferrera, Rua Aparecida Moreira César Turidio, Avenida Benedito Alves Turíbio, Rua Juan Vicente, Rua Narciso Pavão, Rua Primo Zacante, Rua Dr. Carlos Belacosa, Rua Geógia Motta Marchetti, Estrada Municipal, Rua Alfredo Benicasa, Praça Pedro Becker.

Abrangência de Roteiro

Linha

011 Quitauna – Praça Antonio Menck

Empresa

VIAÇÃO OSASCO

Regiões

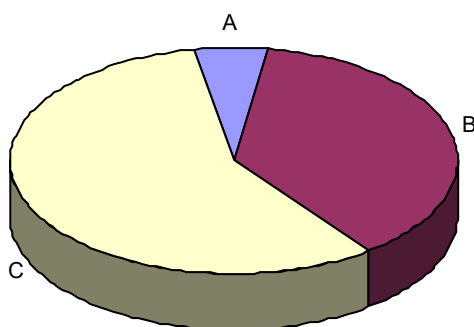
OSASCO

Consumo Médio Hab/U\$/ANO

2.594,86

Estadísticas

Classe Social (%)



Distritos	População	A	B	C
Osasco	686.872	3,6%	24,5%	38,1%
População Total	686.872	3,6%	24,5%	38,1%

Fonte : Brasil em foco 2004

Principais Vias Percorridas

Avenida Pinheiro, Rua Ameixeira, Rua Pau Brasil, Rua Ananis De Almeida, Rua General Florencio, Avenida Dos Autonomistas, Praça 31 De Março, Avenida Dos Autonomistas, Avenida João Batista, Avenida Marechal Rondon ,Praça Pascoal Lazzetta, Avenida Marechal Rondon, Rua Antônio Agú, Rua Dante Batiston, Rua Dona Primitiva Vianco, Praça Antônio Menck.

Abrangência de Roteiro

Linha

012 Vila Yolanda – Vila Yara

Empresa

VIAÇÃO OSASCO

Regiões

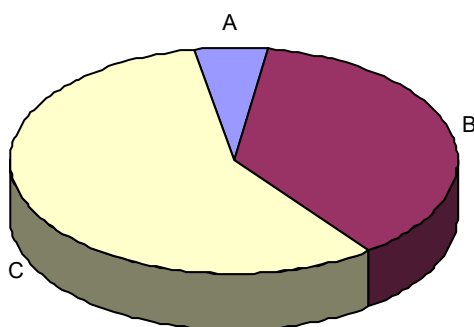
OSASCO

Consumo Médio Hab/U\$/ANO

2.594,86

Estadísticas

Classe Social (%)



Distritos	População	A	B	C
Osasco	686.872	3,6%	24,5%	38,1%
População Total	686.872	3,6%	24,5%	38,1%

Fonte : Brasil em foco 2004

Principais Vias Percorridas

Praça Walter Cazellato Battiston, Rua Trás Dos Montes, Rua Justino Félix Da Silva, Rua Joaquim Félix Ribeiro, Rua Padre Paulo Xerdal, Rua Ilhéus, Rua João Antônio Do Prado, Avenida Das Flores, Rua Projetada, Avenida Crisântemo, Rua Professor José De Azevedo Minhoto, Rua Vitoria Tafarello, Rua Licinio De Castro, Avenida Dos Autonomistas, Praça 31 De Março, Avenida João Batista, Avenida Marechal Rondon, Rua Antônio Agú, Largo Santo Antônio, Avenida Dos Autonomistas, Praça Manoel Coutinho, Avenida Dos Autonomistas, Praça Osasco Di Itália, Praça Cidade Tsu, Terminal Rodoviário Amador Aguir.

Abrangência de Roteiro

Linha

018 Conjunto dos Metalúrgicos – Lgo de Osasco

Empresa

VIAÇÃO OSASCO

Regiões

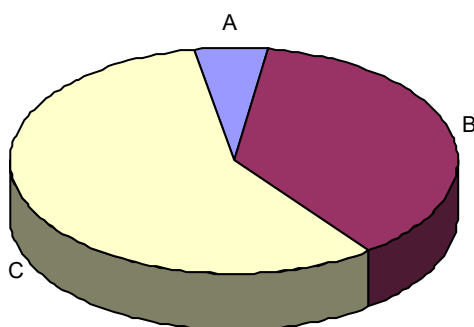
OSASCO

Consumo Médio Hab/U\$/ANO

2.594,86

Estadísticas

Classe Social (%)



Distritos	População	A	B	C
Osasco	686.872	3,6%	24,5%	38,1%
População Total	686.872	3,6%	24,5%	38,1%

Fonte : Brasil em foco 2004

Principais Vias Percorridas

Rua Joichi Yamaji, Rua Expedito Izido Andrade, Av. Sarah Veloso, Rua José Do Patrocinio, Rua Piracicaba, Rua Mário Bareto, Rua César Ladeia, Rua Acácio Rosa Da Silvera, Rua Amadeu Amaral, Rua Professor Aristides Couto, Rua João Gemarães Rosa, Av. João De Andrade, Rua Antônio Russo, Rua Júlio Nunes Do Rego, Praça Maria José Da Silva, Rua Elza Fagundes De Moraes, Rua Francisco Serbastão Pestana, Rua Arminda Baranger, Rua Dr. Nilo Machado, Rua Diogo Antônio Feijo, Av. Horácio Lafer, Rua Licínio De Castro, Av. Dos Autonomistas, Praça 31 De Março, Av. Dos Autonomistas, Av. João Batista, Av. Marechal Rondon, Praça Pascoal Lazzetta, Av. Marechal Rondon, Rua Antônio Agú, Rua Dante Batiston, Rua Dona Primitiva Vianco, Praça Antônio Menck.

Abrangência de Roteiro

Linha

028 Jardim Veloso (via Padroeira) - Circular

Empresa

VIAÇÃO OSASCO

Regiões

OSASCO

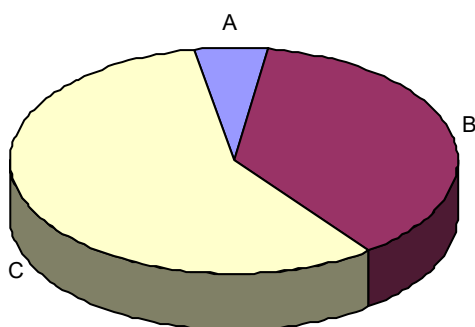
Consumo Médio Hab/U\$/ANO

2.594,86

Estadísticas

Distritos	População	A	B	C
Osasco	686.872	3,6%	24,5%	38,1%
População Total	686.872	3,6%	24,5%	38,1%

Classe Social (%)



Fonte : Brasil em foco 2004

Principais Vias Percorridas

Praça Justino Felix Da Silva, Av. Benedito Alves Turíbio, Av. Santiago Rodilha, Av. João De Andrade, Av. José Barbosa De Siquera, Praça Jundiai, Av. José Barbosa Da Siqueira, Rua Antônio Peres Paniágua, Av. Marechal João Batista Mascarenhas De Moraes, Praça Maria José Da Silva, Rua Elza Fagundes De Moraes, Rua João Mirassol, Av. General Pedro De Pinho, Rua Agenor Domingues De Siqueira, Rua Aristides Bellini, Rua Nossa Senhora Imaculada Conceição, Av. Dos Autonomistas, Praça 31 De Março, Avenida Dos Autonomistas, Av. João Batista, Rua Ester Rombenso, Rua Da Estação, Praça Antônio Menck, Av. João Batista, Praça Marquês Do Herval, Rua Dr. Mariano Jathaty Marcondes Ferraz, Praça Pascoal Lazzetta, Av. Marechal Rondon, Rua Antônio Agú, Largo Santo Antônio, Av. Dos Autonomistas, Rua Narciso Sturlini, Av. Analice Sakatauskas, Rua João De Deus, Av. Antônio Carlos Costa, Rua Xv De Novembro, Av. Visconde Nova Granada, Rua Vicente Celestino, Av. João De Andrade, Av. Santiago Rodilha, Av. Benedito Alves Turíbio, Praça Justino Fenix Da Silva.

Abrangência de Roteiro

Linha

030 Conjunto dos Metalurgicos – Vila Yara

Empresa

VIAÇÃO OSASCO

Regiões

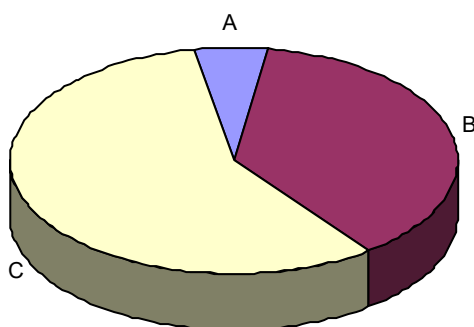
OSASCO

Consumo Médio Hab/U\$/ANO

2.594,86

Estadísticas

Classe Social (%)



Distritos	População	A	B	C
Osasco	686.872	3,6%	24,5%	38,1%
População Total	686.872	3,6%	24,5%	38,1%

Fonte : Brasil em foco 2004

Principais Vias Percorridas

Rua Joichi Yamaji, Rua Expedito Izidio Andrade, Av. Sarah Veloso, Rua César Ladeira, Rua Acácio Rosa Da Silveira, Rua Amadeu Amaral, Rua Professor Aristides Couto, Rua João Guimarães Rosa, Rua Jean De Lery, Rua Helio Domingos, Avenida Piedade Vicente, Av. Benedito Alves Turíbio, Rua Aparecida Moreira César Turíbio, Rua Maria De Loudes Galvão França, Leonardo Rodrigues Nogueira, Rua Achilles Bellini, Av. João De Andrade, Praça Manoel Cordeiro, Avenida João De Andadre, Rua Antônio José Nurchis, Av. General Pedro De Pinho, Rua Agenor Domingues De Siquera, Rua Aristides Belini, Rua Nossa Senhora Imaculada Conceição, Av. Dos Autonomistas, Praça 31 De Março, Av. Dos Autonomistas, Av. João Batista, Av. Marechal Rondon, Praça Pascoal Lazzetta, Av. Marechal Rondon, Rua Antônio Agú, Largo Santo Antônio, Av. Dos Autonomistas, Praça Manoel Coutinho, Av. Dos Autonomistas, Praça Osasco Di Itália, Praça Cidade Tsu, Terminal Rodoviário Amador Aguiar.

Abrangência de Roteiro

Linha

030 BI Conj. dos Metalurgicos – Vila Yara (rec. rosas)

Empresa

VIAÇÃO OSASCO

Regiões

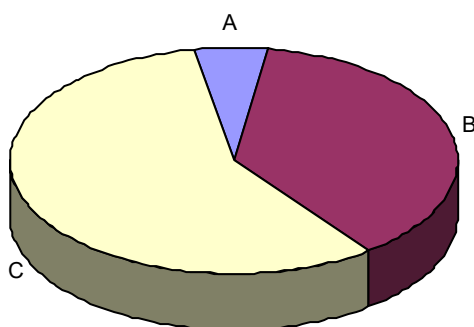
OSASCO

Consumo Médio Hab/U\$/ANO

2.594,86

Estadísticas

Classe Social (%)



Distritos	População	A	B	C
Osasco	686.872	3,6%	24,5%	38,1%
População Total	686.872	3,6%	24,5%	38,1%

Fonte : Brasil em foco 2004

Principais Vias Percorridas

Rua Estrada Das Rosas, Rua Joichi Yamaji, Rua Expedito Izidio Andrade, Av. Sarah Velozo, Rua César Ladeia, Rua Acácio Rosa Da Silveira, Rua Amadeu Amaral, Rua Professor Aristides Couto, Rua João Guimarães Rosa, Rua Jean De Lery, Rua Helio Domingos, Av. Piedade Vicente, Av. Benedito Alves Turíbio, Rua Aparecida Moreira César Turíbio, Rua Maria De Lourdes Galvão França, Leandro Rodrigues Nogueira, Rua Achilles Bellini, Av. João De Andrade, Praça Manuel Cordeiro, Av. João De Andrade, Rua Antônio José Nurchis, Av. General Pedro De Pinho, Rua Agenor Domingues De Siqueira, Rua Aristides Bellini, Rua Nossa Senhora Imaculada, Conceição, Av. Dos Autonomistas, Praça 31 De Março, Av. Dos Autonomistas, Av. João Batista, Av. Marechal Rondon, Praça Pascoal Lazzetta, Av. Marechal Rondon, Rua Antônio Agú, Largo Santo Antônio, Av. Dos Autonomistas, Praça Manoel Coutinho, Av Dos Autonomistas, Praça Osasco Di Itália, Praça Cidade De Tsu, Terminal Rodviário Amador Aguiar.

Abrangência de Roteiro

Linha

032 Jardim Novo Osasco – Jardim Helena Maria

Empresa

VIAÇÃO OSASCO

Regiões

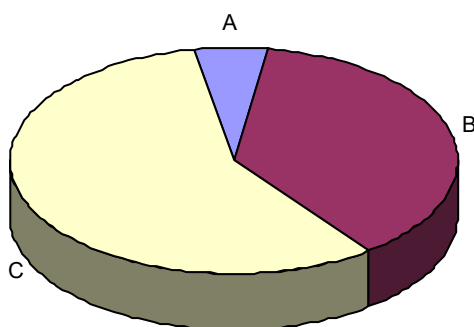
OSASCO

Consumo Médio Hab/U\$/ANO

2.594,86

Estadísticas

Classe Social (%)



Distritos	População	A	B	C
Osasco	686.872	3,6%	24,5%	38,1%
População Total	686.872	3,6%	24,5%	38,1%

Fonte : Brasil em foco 2004

Principais Vias Percorridas

Praça Avelino Francisco De Lima, Av. Novo Osasco, Av. Walter Boveri, Av. João De Andrade, Av. Internacional, Rua Justino Félix Da Silva, Rua Joaquim Felix Ribeiro, Rua Padre Paulo Xerdal, Rua Iihéus, Rua João Antônio Do Prado, Av. Das Flores, Rua Projetada, Av. Das Flores, Av. Crisântemo, Rua Professor José De Azevedo Minhoto, Rua Vitorio Tafarello, Rua Licinio De Castro, Av. Dos Autonomistas, Praça 31 De Março, Av. Dos Autonomistas, Av. João Batista, Av. Marechal Rondon, Praça Pascoal Lazzetta, Av. Marechal Rondon, Rua Antônio Agú, Largo Santo Antônio, Av. Dos Autonomistas, Praça Mnaoel Coutinho, Av. Dos Autonomistas, Rua Dona Primitiva Vianco, Praça Antônio Menck, Av. Maria Campos, Ponte Sobre O Córrego Bussocaba, Av. Domingos Ódalia Filho, Viaduto Ingês Colino, Av. Fuad Auada, Complexo Viário Maria Campos, Av. Brasil, Pres. Kennedy, Praça Das Mações, Av. Getúlio Vargas, Praça Abolição, Av. Getúlio Vargas, Praça Da Redenção, Av. Pres. Costa E Silva, Rua Bilmiro Alves Da Silva, Rua Walt Disney.

Abrangência de Roteiro

Linha

033 Jardim Santo Antonio – Jardim D’Avila

Empresa

VIAÇÃO OSASCO

Regiões

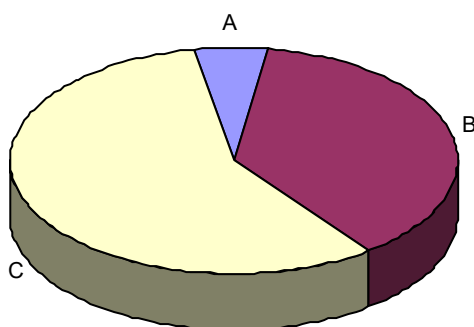
OSASCO

Consumo Médio Hab/U\$/ANO

2.594,86

Estadísticas

Classe Social (%)



Distritos	População	A	B	C
Osasco	686.872	3,6%	24,5%	38,1%
População Total	686.872	3,6%	24,5%	38,1%

Fonte : Brasil em foco 2004

Principais Vias Percorridas

Rua César Ladeira (Esquina C/ Rua Ângelo Manzola), Rua César Ladeira, Rua Acássio Rosa Da Silva, Rua Amaral , Rua Professor Arístide Couto, Rua Francisco Júlia, Av. Santiago Rodilha, Av. João De Andrade, Av. Internacional, Praça Walter Cazellato Batiston, Rua Vicente De Nona Granada, Rua Xv. De Novembro, Rua Libero Carniceli, Av. Analice Sakatauskas, Praça Manoel Júlio Baltazar, Rua Aurora Soares Barbosa, Praça Musicalista Perdo Salgado, Rua Aurora Soares Barbosa, Praça Manoel Coutinho, Av. Dos Autonomistas, Rua Dona Primitiva Vianco, Praça Antônio Menck, Av. João Batista, Praça Marques Do Herval, Av. João Batista, Av, Dos Autonomistas, Praça 31 De Março, Av. Dos Autonomistas, Av. Das Flores, Av. Crisântemo, Rua Diogo Antônio Feijó, Av. Visconde De Nova Granada, Viaduto Trancredo De Almeida Neves, Av. Getúlio Vargas, Praça Abolição, Av. Getúlio Vargas, Praça Da Rendenção, Av. Pres. Médici, Av. Osvaldo Costa, Rua Padre Guerino Riccioti, Rua Moacir Salles D´Alvila.