

Abrangência de Roteiro

Linha

25 – Suzano – Mogi Das Cruzes

Empresa

VIAÇÃO EROLES

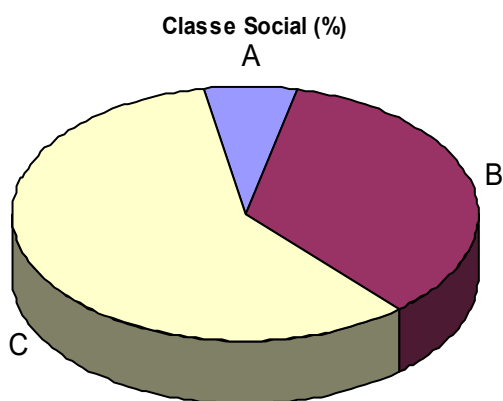
Regiões

SUZANO, MOGI DAS CRUZES

Consumo Médio Hab/U\$/ANO

2.422,64

Estadísticas



Distritos	População	A	B	C
Mogi das Cruzes	325.998	5,2%	24,5%	35,7%
Suzano	251.119	2,4%	19,2%	39,1%
População Total	577.117	4,0%	22,3%	37,3%

Fonte : Brasil em foco 20004

Principais Vias Percorridas

Rua Santa Isabel, Rua Rachid, Rua Lobato, Rua Baé Macedo, Rua Passos, Rua São Carlos, Rua Benedito Rodrigues, Rua General Francisco Glicério, Praça Dos Expedicionários, Rua Rui Barbosa, Av. Antônio Marques Figueira, Rua Prudente De Moraes, Divisa Suzano/Mogi Das Cruzes, Av. Lourenço De Souza Franco, Av. Francisco Ferreira Lopes, Av. Fernando Costa, Rua Ipiranga, Rua Major Arouche De Toledo, Praça Francisco Ribeiro Nogueira, Rua Dr. Correa, Rua Navajas, Praça João Antônio Batalha, Rua Olegário Paiva/Praça João Antônio Batalha.

Praça João Antônio Batalha, Rua Olegário Paiva, Rua Cel. Souza Franco, Rua Dr. Correa, Rua José Bonifácio, Av. Vol. Fernando Pinheiro Franco, Av. Fernando Costa, Av. Francisco Ferreira Lopes, Av. Lourenço De Souza Franco E Divisa Mogi Das Cruzes/Suzano, Rua Prudente De Moraes, Rua Benjamin Constant, Praça Pio Xii, Rua Gal. Francisco Gricerio, Rua Benedito Rodrigues, Rua São Carlos, Rua Passos, Rua Baé Macedo, Rua Sta. Isabel E Ponto Final Praça São Paulo.

Abrangência de Roteiro

Linha

114 – Ferraz de Vasconcelos – Mogi Das Cruzes

Empresa

EROLES

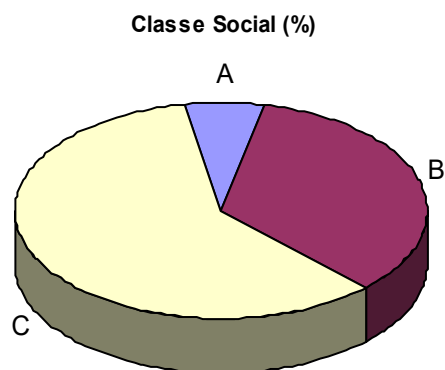
Regiões

FERRAZ DE VASCONCELOS, MOGI DAS CRUZES

Consumo Médio Hab/U\$/ANO

2.599,07

Estadísticas



Distritos	População	A	B	C
Mogi das Cruzes	325.998	5,2%	24,5%	35,7%
Ferraz de Vasconcelos	161.248	0,9%	15,4%	41,5%
População Total	487.246	3,9%	21,8%	37,9%

Fonte : Brasil em foco 20004

Principais Vias Percorridas

Av. Jânio Quadros No. 1169 (Com Av. Rosa Teixeira Bueno), Av. Jânio Quadros, Av. Brasil, Praça Da Independência, Praça Piratininga, Av. Brasil, Divisa Ferraz De Vasconcelos/Poá, Av. Lucas Nogueira Garcês, Praça Cecília De Melo Bonini, Rua 26 De Março, Praça Nossa Senhora De Lourdes, Rua 26 De Março, Rua Manoel Pinto Da Fonseca, Av. Presidente Arthur Da Costa E Silva, Praça João Pessoa, Av. Brasil, Divisa Poá/Suzano, Av. Brasil, Rua Dr. Prudente De Moraes, Rua Marechal Deodoro, Rua Dr. Felício De Camargo, Praça João Pessoa, Rua Dr. Felício De Camargo, Av. Antônio Marques Figueira, Rua Dr. Prudente De Moraes, Divisa Suzano/Mogi Das Cruzes, Av. Lourenço De Souza Franco, Av. Francisco Ferreira Lopes, Av. Fernando Costa, Rua Ipiranga, Rua Major Arouche De Toledo, Praça Francisco Ribeiro Nogueira, Rua Cel. Cardoso De Siqueira, Rua Antônio Cândido Vieira, Rua Otto Unger, Rua Dom Antônio Cândido De Alvarenga, Av. Ver. Narciso Yague Guimarães, Contorno, Av. Ver. Narciso Yague Guimarães, Av. Manoel Bezerra De Lima Filho, Av. Álvaro Pavam, Pátio Do Estacionamento Do Mogi-Shopping Center Socorro.

Pátio Do Estacionamento Do Mogi-Shopping Center Socorro, Av. Álvaro Pavam, Av. Manoel Bezerra De Lima Filho, Contorno, Av. Manoel Bezerra De Lima Filho, Av. Ver. Narciso Yague Guimarães, Rua Olegário Paiva, Rua Cel. Souza Franco, Rua Dr. Correa, Rua José Bonifácio, Av. Vol Fernando Pinheiro Franco, Av. Fernando Costa, Av. Francisco Ferreira Lopes, Praça Brás Cubas, Av. Francisco Ferreira Lopes, Av. Lourenço De Souza Franco, Praça Veteranos De Guerra, Av. Lourenço De Souza Franco, Divisa Mogi Das Cruzes/Suzano, Rua Dr. Prudente De Moraes, Av. Brasil, Divisa Suzano/Poá, Av. Brasil, Praça João Pessoa, Av. Artur Da Costa E Silva, Rua Batuira, Av. Lucas Nogueira Garcês, Divisa Poá/Ferraz De Vasconcelos, Avenida Brasil, Rua Otavio R. Barbosa, Rua José Andere, Rua Felix Mazzuca, Avenida Brasil, Praça Maria Conceição De Jesus, Av. Jânio Quadros, Retorno Próximo A Divisa Ferraz De Vasconcelos /São Paulo, Av. Jânio Quadros No. 1169/Av. Rosa Teixeira Bueno

Abrangência de Roteiro

Linha

114 BI – Poá - Mogi

Empresa

VIAÇÃOEROLES

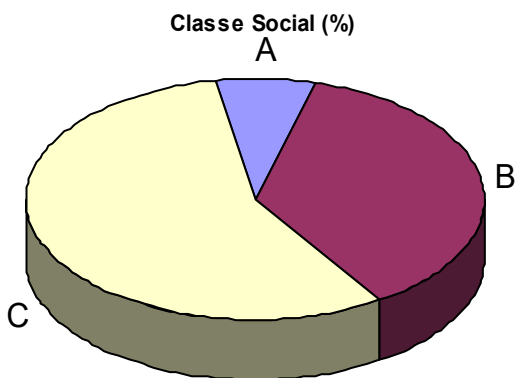
Regiões

POÁ , MOGI

Consumo Médio Hab/U\$/ANO

3.110,13

Estadísticas



Distritos	População	A	B	C
Mogi das Cruzes	325.998	5,2%	24,5%	35,7%
POA	103.470	1,7%	21,9%	38,9%
População Total	429.468	4,5%	24,1%	36,8%

Fonte : Brasil em foco 20004

Principais Vias Percorridas

Av. Campo Grande No. 448, Rua Tisio, Rua Gervásio Romano, Av. Adutora, Rua João Peckny, Rua São Tomé, Rua Campo Santo, Rua Cel. Benedito De Almeida, Rua 26 De Março, Avenida Brasil, Divisa Poá/Suzano, Av. Brasil, Rua Doutor Pudente De Moraes, Rua Marechal Deodoro, Rua Dr. Felício De Camargo, Praça João Pessoa, Rua Dr. Felício De Camargo, Av. Antonio Marques Figueira, Rua Dr. Prudente De Moraes, Divisa Suzano/Mogi Das Cruzes, Av. Lourenço De Souza Franco, Av. Francisco Ferreira Lopes, Praça Brás Cubas, Av. Francisco Ferreira Lopes, Av. Fernando Costa, Rua Ipiranga, Rua Major Arouche De Toledo, Praça Francisco Ribeiro Nogueira, Rua Cel. Cardoso De Siqueira, Rua Antonio Cândido Vieira, Rua Otto Unger, Rua Dom Antonio Cândido Alvarenga, Av. Ver. Narciso Yague Guimarães, Contorno, Av. Ver. Narciso Yague Guimarães, Av. Manoel Bezerra De Lima Filho, Av. Álvaro Pavam, Pátio Do Estacionamento Do Mogi-Shopping Center Socorro. Pátio Do Estacionamento Do Mogi-Shopping Center Socorro, Av. Álvaro Pavam, Av. Manoel Bezerra De Lima Filho, Contorno, Av. Manoel Bezerra De Lima Filho, Av. Ver. Narciso Yague Guimarães, Rua Olegário Paiva, Rua Cel. Souza Franco, Rua Dr. Correa, Largo Do Carmo, Rua José Bonifácio, Av. Vol Fernando Pinheiro Franco, Av. Fernando Costa, Av. Francisco Ferreira Lopes, Praça Brás Cubas, Av. Francisco Ferreira Lopes, Av. Lourenço De Souza Franco, Praça Veteranos De Guerra, Av. Lourenço De Souza Franco, Divisa Mogi Das Cruzes/Suzano, Rua Prudente De Moraes, Av. Brasil, Divisa Suzano/Poá, Av. Brasil, Av. Artur Da Costa E Silva, Rua Batuíra, Av. Lucas Nogueira Garcês, Rua Cel. Benedito De Almeida, Rua Campo Santo, Rua São Tomé, Rua João Peckny, Av. Adutora, Rua Gervásio Romano, Rua Tisio, Av. Campo Grande No. 448.

Abrangência de Roteiro

Linha

114V.P. – Ferraz - Suzano

Empresa

VIAÇÃOEROLES

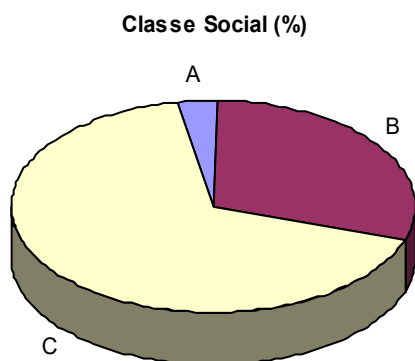
Regiões

FERRAZ DE VASCONCELOS , SUZANO

Consumo Médio Hab/U\$/ANO

2.349,83

Estadísticas



Distritos	População	A	B	C
Ferraz de Vasconcelos	161.248	0,9%	15,4%	41,5%
Suzano	251.119	2,4%	19,2%	39,1%
População Total	412.367	1,8%	17,7%	40,1%

Fonte : Brasil em foco 20004

Principais Vias Percorridas

Av. Jânio Quadros No. 1169 (Com Av. Rosa Teixeira Bueno), Av. Jânio Quadros, Av. Brasil, Praça Da Independência, Praça Piratininga, Av. Brasil, Divisa Ferraz De Vasconcelos/Poá, Av. Lucas Nogueira Garcês, Praça Cecília De Melo Bonini, Rua 26 De Março, Praça Nossa Senhora De Lourdes, Rua 26 De Março, Rua Manoel Pinto Da Fonseca, Av. Presidente Arthur Da Costa E Silva, Praça João Pessoa, Av. Brasil, Divisa Poá/Suzano, Av. Brasil, Rua Dr. Prudente De Moraes, Rua Marechal Deodoro, Rua Dr. Felício De Camargo, Praça João Pessoa, Rua Dr. Felício De Camargo, Av. Antonio Marques Figueira, Rua Dr. Prudente De Moraes C/ Rua Papa João Xxiii, Rua Papa João Xxiii, Rua Dr. Prudente De Moraes, Av. Brasil, Divisa Suzano / Poá, Av. Brasil, Praça João Pessoa, Av. Artur Da Costa E Silva, Rua Batuira, Av. Lucas Nogueira Garcês, Divisa Poá / Ferraz De Vasconcelos, Av. Brasil, Rua Otavio Rua Barbosa, Rua José Andere, Rua Felix Mazzuca, Av. Brasil, Praça Maria Conceição De Jesus, Av. Jânio Quadros, Retorno Próximo A Divisa Ferraz De Vasconcelos / São Paulo, Av. Jânio Quadros Nº. 1169 / Av. Rosa Teixeira Bueno.

Abrangência de Roteiro

Linha

141 – Santa Isabel – Mogi das Cruzes

Empresa

VIAÇÃOEROLES

Regiões

SANTA ISABEL, MOGI DAS CRUZES

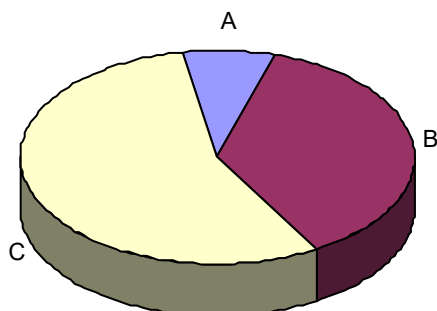
Consumo Médio Hab/U\$/ANO

2.432,18

Estadísticas

Distritos	População	A	B	C
Santa Isabel	35.024	2,2%	17,5%	38,7%
Mogi das Cruzes	325.998	5,2%	24,5%	35,7%

Classe Social (%)



Fonte : Brasil em foco 20004

Principais Vias Percorridas

Largo Do Cruzeiro, Pça Dos Expedicionários, Av. Da República, Rua Prudente De Moraes, Av. Pref. João Pires Filho, Rua Maximiniano Antônio De Camargo, Rua Fernandes Cardoso, Largo 13 De Maio, Rua Profa. Ana Moutinho Gonçalves, Estrada De Santa Isabel (Sp56), Divisa De Santa Isabel/Arujá, Estrada De Santa Isabel(Sp56), Pça Narciso José Lopes, Estrada De Santa Isabel (Sp56), Pça Dalila Ferreira Barbosa, Terminal Rodoviário De Arujá, Av. João Manoel, Retorno, Av. João Manoel, Pça Dalila Ferreira Barbosa, Avenida Dos Expedicionários, Viaduto Sob A Rodovia Presidente Dutra, Estrada De Santa Isabel, Divisa Arujá/Itaquaquecetuba, Estrada De Santa Isabel Sp 56, Viaduto Sobre A Rodovia Ayrton Senna Sp70, Estrada De Santa Isabel Sp56, Largo Da Feira De Vila São Carlos, Estrada De Santa Isabel, Praça Da Bíblia, Estrada De Santa Isabel, Ponte Sobre O Rio Tietê, Rua Da Liberdade, Praça Padre João Alvares, Rua Capitão José Leite, Praça Dos Expedicionários, Avenida Emancipação, Praça Eugênio G. Liberato, Av. Ítalo Adami, Praça Sem Denominação, Av. Ítalo Adami, Rod. Henrique Eroles (Sp66) Retorno , Rod. Henrique Eroles (Sp66), Divisa Itaquaquecetuba/ Poá, Rod. Henrique Eroles (Sp66), Av. 9 De Julho, Praça José Guida, Praça Da Bíblia, Av. 9 De Julho, Travessa Silvério Pereira Jordão, Rua Marechal Floriano Peixoto, Av. Capitão Francisco Inácio, Praça João Felipe Júnior, Praça Dos Expedicionários, Rua Herculano Duarte Ribas, Terminal Rodoviário Ayrton Senna, Av. Leonor Bolsone Marques Da Silva, Rotatória Padre Eustáquio, Av Antônio Massa, Av. 9 De Julho, Acesso À Rod. Henrique Eroles (Sp66), Rod. Henrique Eroles (Sp66), Rotatória Da Divisa Poá/Itaquá, Rod. Henrique Eroles (Sp66), Viaduto Carvalho Pinto, Rod. Henrique Eroles (Sp66), Divisa Poá / Suzano, Rua Major Pinheiro Fróes, Viaduto Ryo Mizuno, Av. Brasil, Rua Dr. Prudente De Moraes, Rua Marechal Deodoro, Rua Dr. Felício De Camargo, Praça João Pessoa, Rua Dr. Felício De Camargo, Av. Antônio Marques Figueira, Rua Dr. Prudente De Moraes, Divisa Suzano/Mogi Das Cruzes, Av. Lourenço De Souza Franco, Av. Francisco Ferreira Lopes, Av. Fernando Costa, Rua Ipiranga, Rua Major Arouche De Toledo, Praça Francisco Ribeiro Nogueira, Rua Cel. Cardoso De Siqueira, Rua Antônio Cândido Vieira, Rua Otto Unger, Rua Dom Antônio Cândido De Alvarenga, Av. Ver. Narciso Yague Guimarães, Praça 18 De Junho (Praça Do Socorro) .

Abrangência de Roteiro

Linha

277 – Santa Isabel – Mogi das Cruzes

Empresa

VIAÇÃO EROLES

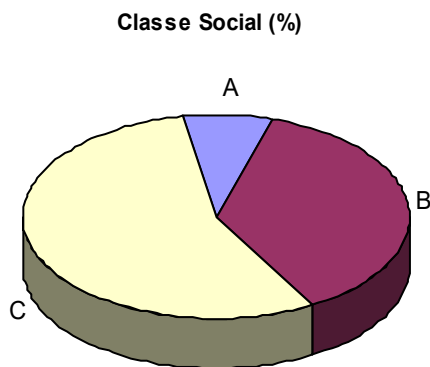
Regiões

SANTA ISABEL , MOGI DAS CRUZES

Consumo Médio Hab/U\$/ANO

2.432,18

Estadísticas



Distritos	População	A	B	C
Santa Isabel	35.024	2,2%	17,5%	38,7%
Mogi das Cruzes	325.998	5,2%	24,5%	35,7%
População Total	361.022	4,9%	23,7%	35,8%

Fonte : Brasil em foco 20004

Principais Vias Percorridas

Praça 18 De Junho (Praça Do Socorro), Av. Ver. Narciso Yague Guimarães, Rua Olegário Paiva, Rua Cel. Souza Franco, Rua Dr. Correa, Rua José Bonifácio, Av. Vol Fernando Pinheiro Franco, Av. Fernando Costa, Av. Francisco Ferreira Lopes, Praça Brás Cubas, Av. Francisco Ferreira Lopes, Av. Lourenço De Souza Franco, Praça Veteranos De Guerra, Av. Lourenço De Souza Franco, Divisa Mogi Das Cruzes/Suzano, Rua Dr. Prudente De Moraes, Rua Benjamin Constant, Rua Campos Sales, Av. Armando Sales De Oliveira, Av. Mogi Das Cruzes, Av. Paulista, Rua Turmalina, Divisa Suzano/Poá, Rua Teresa, Rua São Paulo, Praça Calmon Viana, Rua São Paulo, Rua 7 De Setembro, Av. Brasil, Av. Getulio Vargas, Av. José Lourenço Marques Da Silva, Av. Dep. Cunha Bueno, Acesso Ao Viaduto Pres. Tancredo De Almeida Neves, Viaduto Pres. Tancredo De Almeida Neves, Rotatória Padre Eustáquio, Av. Antônio Massa, Av. Leonor Bolsone Marques Da Silva, , Rua Capitão Francisco Inácio, Rua Marechal Floriano Peixoto, Praça Dos Expedicionários, Rua Herculano Duarte Ribas, Terminal Rodoviário Ayrton Senna, Av. Leonor Bolsone Marques Da Silva, Rotatória Padre Eustáquio, Av. Antônio Massa, Av. 9 De Julho, Acesso À Rod. Henrique Eroles (Sp66), Rod. Henrique Eroles(Sp66), Divisa Poá/Itaquaquecetuba, Rod. Henrique Eroles(Sp66), Av. Ítalo Adami, Praça Eugênio V. Liberato, Av. Emancipação, Rua Sebastião F. Dos Santos, Praça Padre João Alvares, Praça 9 De Julho, Rua Liberdade, Ponte Sobre O Rio Tietê, Estrada De Santa Isabel Sp56, Praça Da Bíblia, Estrada De Santa Isabel(Sp56), Largo Da Feira Da Vila São Carlos, Estrada De Santa Isabel(Sp56), Viaduto Sobre A Rodovia Ayrton Senna(Sp70), Estrada De Santa Isabel(Sp56), Divisa Itaquaquecetuba/Arujá, Estrada De Santa Isabel(Sp56), Viaduto Sob A Rodovia Presidente Dutra(Br 116), Av. Dos Expedicionários, Av. Antônio Afonso De Lima, Praça Dalila F. Barbosa, Terminal Rodoviário De Arujá, Av. João Manoel, Retorno, Av. João Manoel, Av. Dos Expedicionários, Estrada De Santa Isabel(Sp56), Divisa De Arujá/Santa Isabel, Estrada De Santa Isabel (Sp56), Rua Profa. Ana Moutinho Gonçalves, Largo 13 De Maio, Rua Fernandes Cardoso, Rua João Pessoa, Av. Manoel Ferraz De Campos Sales, Pça Dos Expedicionários, Av. Da República, Rua Vereador Sebastião Claudiano, Rua Francisco Pereira De Souza, Rua José Bueno E Largo Do Cruzeiro.

Abrangência de Roteiro

Linha

144 – Mogi das Cruzes – São Paulo

Empresa

VIAÇÃO EROLES

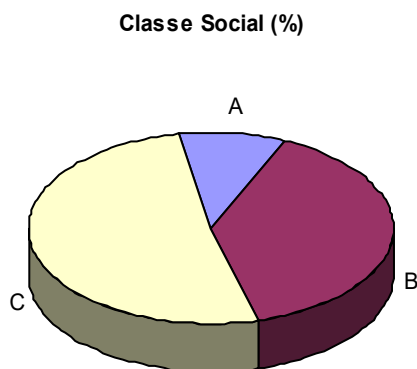
Regiões

MOGI DAS CRUZES, LESTE

Consumo Médio Hab/U\$/ANO

3.468,56

Estadísticas



Distritos	População	A	B	C
Mogi das Cruzes	325.998	5,2%	24,5%	35,7%
Itaim Paulista	219.247	0,8%	15,7%	38,9%
São Miguel	100.355	2,2%	23,4%	38,7%
Penha	128.099	6,9%	34,1%	32,7%
Tatuapé	81.812	22,7%	39,6%	23,7%
Belem	40.835	11,8%	36,7%	30,4%
Brás	25.929	6,9%	37,4%	35,7%
População Total	922.275	6,1%	25,4%	33,4%

Fonte : Brasil em foco 20004

Principais Vias Percorridas

TERMINAL RODOVIÁRIO GERALDO SCAVONE, AV. MANOEL BEZERRA DE LIMA FILHO, AV. VER. NARCISO YAGUE GUIMARÃES, RUA OLEGÁRIO PAIVA, RUA CEL. SOUZA FRANCO, RUA DR. CORREA, RUA JOSÉ BONIFÁCIO, AV. VOL FERNANDO PINHEIRO FRANCO, AV. FERNANDO COSTA, AV. FRANCISCO FERREIRA LOPES, PRAÇA BRÁS CUBAS, AV. FRANCISCO FERREIRA LOPES, AV. LOURENÇO DE SOUZA FRANCO, PRAÇA VETERANOS DE GUERRA, AV. LOURENÇO DE SOUZA FRANCO, DIVISA MOGI DAS CRUZES/SUZANO, RUA DR. PRUDENTE DE MORAES, AV. BRASIL, VIADUTO RYO MIZUNO, RUA MAJOR PINHEIRO FRÓES, DIVISA SUZANO/POÁ, ROD. HENRIQUE EROLES (SP66), VIADUTO CARVALHO PINTO, ROD. HENRIQUE EROLES (SP66), DIVISA POA/ITAQUAQUECETUBA, ROD. HENRIQUE EROLES (SP66), DIVISA ITAQUAQUECETUBA/SÃO PAULO, AV. MAL. TITO, RUA BERALDO MARCONDES, PRAÇA PADRE ALEIXO MONTEIRO MAFRA, AV. SÃO MIGUEL, PRAÇA GIOVANI FIANI, AV. SÃO MIGUEL, PRAÇA FREI ALBINO ARESI, AV. SÃO MIGUEL, AV. AMADOR BUENO DA VEIGA, PRAÇA DONA MICAELA VIEIRA, RUA PADRE JOÃO, RUA GABRIELA MISTRAL, RUA RODOVALHO JUNIOR, RUA VER. SID GALVÃO DA SILVA, AV. AIRTON PRETINI, PRAÇA MAXIMINIANO DE TOLEDO, PONTE ARICANDUVA, ACESSO À AV. MORVAN DIAS DE FIGUEIREDO, AV. MORVAN DIAS DE FIGUEIREDO, ACESSO À PONTE JANIO QUADROS (PONTE DA VILA MARIA), PONTE JANIO QUADROS (PONTE DA VILA MARIA), AV. GUILHERME COTCHING, RUA JUVENAL GOMES COIMBRA, RUA MANOEL RAMOS PAIVA, AV. ARISTON DE AZEVEDO, RUA CATUMBI, PRAÇA GENERAL HUMBERTO DE SOUZA MELO, RUA PAULO ADRIGUETTI, RUA SILVA TELES, PRAÇA REPÚBLICA DA CORÉIA, RUA JOÃO TEODORO, RUA BARÃO DE LADÁRIO, LARGO DA CONCÓRDIA, VIADUTO DO GASÔMETRO, RUA DO GASÔMETRO, RUA JAIRO GÓES, RUA PIRATININGA, PRAÇA BENEMÉRITO JOSÉ BRÁS, RUA PRUDENTE DE MORAES E TERMINAL BRÁS DO METRÔ

Abrangência de Roteiro

Linha

373 – Suzano – Mogi

Empresa

VIAÇÃO EROLES

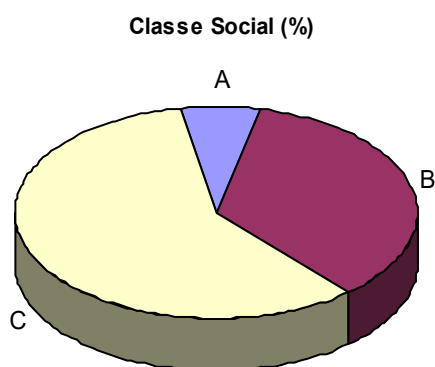
Regiões

SUZANO, MOGI

Consumo Médio Hab/U\$/ANO

2.422,64

Estadísticas



Distritos	População	A	B	C
Mogi das Cruzes	325.998	5,2%	24,5%	35,7%
Suzano	251.119	2,4%	19,2%	39,1%
População Total	577.117	4,0%	22,3%	37,3%

Fonte : Brasil em foco 20004

Principais Vias Percorridas

Rua Brasfanta, Divisa Suzano/Mogi Das Cruzes, Av. Guilherme Garijo, Av. Celeste, Retorno Rua Sofia Jd. Margarida, Av. Celeste, Av. Guilherme Garijo, Estrada Suzano Dudra, Rov. Mogi Dutra - Sp.88 Atual (Rod. Pedro Eroles), Rua Cabo Diogo Oliver, Praça Sacadura Cabral, Rua Princesa Isabel De Bragança, Rua Barão De Jaceguai, Rua Dom Antonio Candido Alvarenga, Av. Ver. Narciso Yague Guimarães, Pça 18 De Junho, Av. São Paulo, Rua José Urbano Sanches, Rua Francisco Martins E Pça 18 De Junho (Pça Do Socorro).

Sentido Mogi Das Cruzes À Suzano

Praça 18 De Junho, Av. Ver. Narciso Yague Guimarães, Rua Ricardo Vilela, Praça Sacadura Cabral, Rua Hamilton Da Silva E Costa, Av. José Benedito Braga, Rua Cabo Diogo Oliver, Rod. Mogi Dutra(Sp.88) (Atual Rod. Pedro Eroles), Estrada Suzano Dutra, Av. Guilherme Garijo, Av. Celeste, Retorno Rua Sofia Jd. Margarida, Av. Celeste, Av. Guilherme Garijo, Divisa Mogi Das Cruzes/ Suzano E Rua Brasfanta.

Abrangência de Roteiro

Linha

038 – Mogi das Cruzes – São Paulo

Empresa

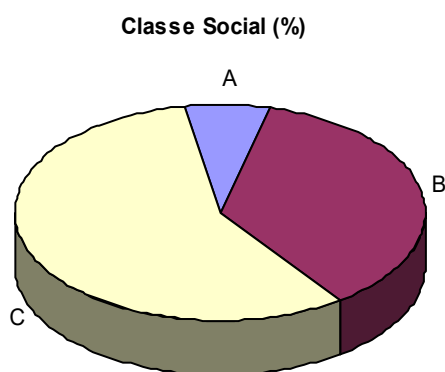
VIAÇÃO EROLES

Regiões

MOGI DAS CRUZES , SÃO PAULO

Consumo Médio Hab/U\$/ANO

3.179,60



Estatísticas

Distritos	População	A	B	C
Mogi das Cruzes	325.998	5,2%	24,5%	35,7%
POA	103.470	1,7%	21,9%	38,9%
Itaquaquecetuba	317.106	0,9%	12,2%	38,9%
Itaim Paulista	219.247	0,8%	15,7%	38,9%
São Miguel	100.355	2,2%	23,4%	38,7%
Guarulhos	1.188.882	3,2%	22,8%	38,8%
Penha	128.099	6,9%	34,1%	32,7%
Vila Maria	117.330	4,5%	27,4%	39,0%
Vila Guilherme	51.515	8,3%	37,4%	33,3%
Santana	128.470	24,1%	41,4%	22,5%
População Total	2.680.472	4,3%	22,8%	36,3%

Fonte : Brasil em foco 20004

Principais Vias Percorridas

Abrangência de Roteiro

Linha

411 – Santa Isabel – Mogi das Cruzes

Empresa

VIAÇÃO EROLES

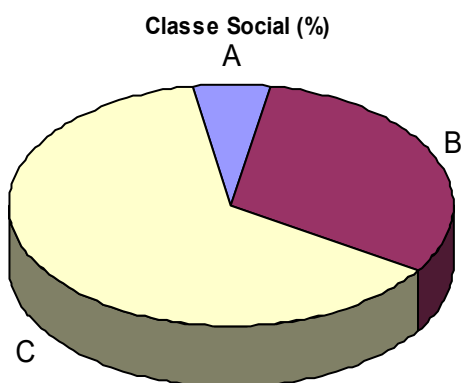
Regiões

SANTA ISABEL, MOGI DAS CRUZES

Consumo Médio Hab/U\$/ANO

2.261,48

Estadísticas



Distritos	População	A	B	C
Itaquaquecetuba	317.106	0,9%	12,2%	38,9%
Santa Isabel	35.024	2,2%	17,5%	38,7%
Mogi das Cruzes	325.998	5,2%	24,5%	35,7%
Aruja	65.601	4,8%	20,3%	38,3%
População Total	743.729	3,2%	18,6%	37,2%

Fonte : Brasil em foco 20004

Principais Vias Percorridas

LARGO DO CRUZEIRO, AV. DA REPUBLICA, RUA DR. PRUDENTE DE MORAES, AV. JOÃO PIRES FILHO, RUA MAXIMINIANO ANTONIO DE CAMARGO, RUA FERNANDES CARDOSO, RUA JOÃO PESSOA, AV. MANOEL FERRAZ DE CAMPOS SALES, AV. CORONEL BERTOLDO, ROD. ARTUR MATHEUS, TREVO DA SAÍDA DE SANTA ISABEL, ROD. PRES. EURICO GASPAR DUTRA (BR 116), DIVISA SANTA ISABEL / ARUJÁ, ROD. PRES. EURICO GASPAR DUTRA (BR116), RUA DUQUE DE CAXIAS, AV. ANTONIO AFONSO DE LIMA, TERMINAL RODOVIÁRIO DE ARUJÁ, AV. JOÃO MANOEL, AV. ANTONIO AFONSO DE LIMA, AV. DOS EXPEDICIONÁRIOS, ROD. MOGI DUTRA, RUA CABO DIOGO OLIVER, PRAÇA SACADURA CABRAL, RUA PRINCESA ISABEL DE BRAGANÇA, RUA BARÃO DE JACEGUAL, RUA DOM ANTONIO CÂNDIDO ALVARENGA, AV. NARCISIO YAGUE GUIMARÃES E PRAÇA DO SOCORRO.

Abrangência de Roteiro

Linha

416 – Poá – Mogi

Empresa

VIAÇÃO EROLES

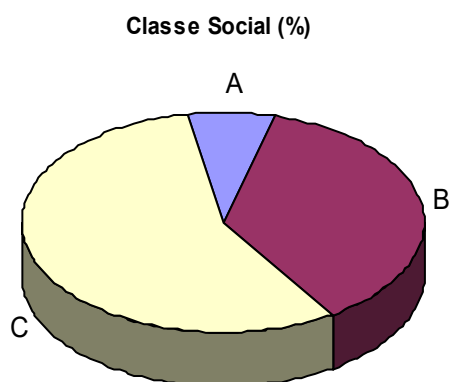
Regiões

POÁ , MOGI

Consumo Médio Hab/U\$/ANO

3.110,13

Estadísticas



Distritos	População	A	B	C
POA	103.470	1,7%	21,9%	38,9%
Mogi das Cruzes	325.998	5,2%	24,5%	35,7%
População Total	429.468	4,5%	24,1%	36,8%

Fonte : Brasil em foco 20004

Principais Vias Percorridas

Rua Elias Zughaib, Rua Araraquara, Av. Kemel Addas, Rua Niteroi, Av. Três Pontes, Rua Maria Do Rosário, Rua Mirassol, Rua Cachoeira Paulista, Rua Belvere, Rua Senador Teotônio Vilela, Rua Clemente Da Cunha Ferreira, Rua Dr. Ademar De Barros, Av. Padre Anchieta, Rua Herculano Duarte Ribas, Terminal Rodoviário De Poá, Av. Leonor Bolsoni Marques Da Silva, Acesso A Rotatória Padre Eustáquio, Rotatória Padre Eustáquio, Av. Antônio Massa, Viaduto Tancredo De Almeida Neves, Av. Francisco Rodrigues Filho, Av. Getulio Vargas, Av. Brasil, Divisa Poá/Suzano, Av. Brasil, Rua Doutor Pudente De Moraes, Rua Marechal Deodoro, Rua Dr. Felício De Camargo, Praça João Pessoa, Rua Dr. Felício De Camargo, Av. Antonio Marques Figueira, Rua Dr. Prudente De Moraes, Divisa Suzano/Mogi Das Cruzes, Av. Lourenço De Souza Franco, Av. Francisco Ferreira Lopes, Praça Brás Cubas, Av. Francisco Ferreira Lopes, Av. Fernando Costa, Rua Ipiranga, Rua Major Arouche De Toledo, Praça Francisco Ribeiro Nogueira, Rua Cel. Cardoso De Siqueira, Rua Antonio Cândido Vieira, Rua Otto Unger, Rua Dom Antonio Cândido Alvarenga, Av. Ver. Narciso Yague Guimarães, Contorno, Av. Ver. Narciso Yague Guimarães, Av. Manoel Bezerra De Lima Filho, Av. Professor Álvaro Pavam, Pátio Do Estacionamento Do Mogi-Shopping Center Socorro. _

Abrangência de Roteiro

Linha

Mogi das Cruzes a Biritiba Mirim e Salesópolis

Empresa

JÚLIO SIMÕES

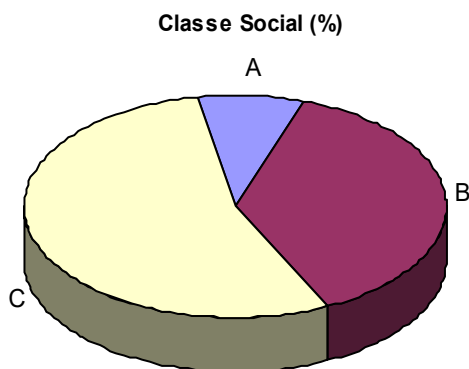
Regiões

MOGI, BIRITIBA MIRIM E SALESÓPOLIS

Consumo Médio Hab/U\$/ANO

2.671,88

Estadísticas



Distritos	População	A	B	C
Mogi das Cruzes	325.998	5,2%	24,5%	35,7%
População Total	325.998	5,2%	24,5%	35,7%

Fonte : Brasil em foco 20004

Principais Vias Percorridas

Praça dos Imigrantes, Rua Basilio Batalha, Rua Prof. Flaviano de Melo, Rua Dr. Campos Sales, Rua Eng. Gualberto, Av. Francisco Rodrigues Filho, Passagem Subterrânea Eng. Osvaldo Crespo de Abreu, Rua Olegário Paiva, Av. Ver. Narciso Yague Guimarães, Av. Eng. Miguel Gemma, Estrada Mogi/Salesópolis (SP88), Divisa Mogi das Cruzes/Biritiba – Mirim. Divisa Biritiba Mirim/Mogi das Cruzes, Rodovia Mogi-Salesópolis (SP88), Av. Eng. Miguel Gemma, Av. Ver. Narciso Yague Guimarães, Passagem Subterrânea Eng. Osvaldo Crespo de Abreu, Av. Pref. Carlos Ferreira Lopes, Av. Francisco Rodrigues Filho, Rua Dr. Deodato Wertheimer, Rua Salvador Cabral, Rua Dr. Campos Salles, Rua Casarejos, Rua Borjes Vieira, Av. Cav. Nami Jafet, Av. Gov. Adhemar de Barros, Av. Vol. Fernando Pinheiro Franco, Praça dos Imigrantes.

Abrangência de Roteiro

Linha

144 - Mogi das Cruzes - Brás

Empresa

JÚLIO SIMÕES

Regiões

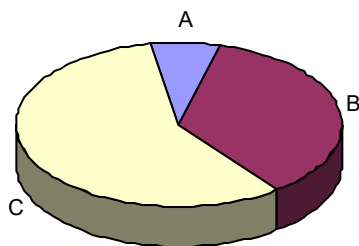
MOGI, SUZANO, POA, ITAQUAQUECETUBA , LESTE

Consumo Médio Hab/US\$/ANO

3.150,89

Estatísticas

Classe Social (%)



Distritos	População	A	B	C
Mogi das Cruzes	325.998	5,2%	24,5%	35,7%
Suzano	251.119	2,4%	19,2%	39,1%
POA	103.470	1,7%	21,9%	38,9%
Itaquaquecetuba	317.106	0,9%	12,2%	38,9%
Itaim Paulista	219.247	0,8%	15,7%	38,9%
São Miguel	100.355	2,2%	23,4%	38,7%
Penha	128.099	6,9%	34,1%	32,7%
Tatuapé	81.812	22,7%	39,6%	23,7%
Vila Maria	117.330	4,5%	27,4%	39,0%
Belem	40.835	11,8%	36,7%	30,4%
Brás	25.929	6,9%	37,4%	35,7%
População Total	1.711.300	4,3%	22,0%	35,4%

Fonte : Brasil em foco 20004

Principais Vias Percorridas

Terminal Rodoviario Geraldo Scavone – Av. Francisco Rodrigues Filho – Av. Manoel Bezerra Lima Filho – Av. Vereador Narciso Yague Guimarães – Rua Olegario Paiva – Largo do Carmo – Av. Voluntário Fernando Pinheiro Franco – Pça. do Imigrante Japonês – Av. Fernando Costa – Av. Francisco Ferreira Lopes – Av. Lourenço de Souza Franco – Rua Prudente de Moraes – Rodovia Henrique Eroles – SP 66 – Av. Marechal Tito – Av. São Miguel – Av. Amador Bueno da Veiga – Av. Penha de França – Av. Gabriela Mistral – Rua Rodovalho Junior – Av. Airton Pretini – Av. Morvan Dias Figueiredo Ponte da Vila Maria – Av. Guilherme Cotching – Av. Ariston Azevedo – Rua Catumbi – Rua Silva Teles – Rua João Teodoro – Rua Barão de Ladario – Largo da Concórdia – Rua do Gasômetro – Rua Piratininga Terminal do Metro Brás .

Abrangência de Roteiro

Linha

416 – Poá – Mogi

Empresa

VIAÇÃO EROLES

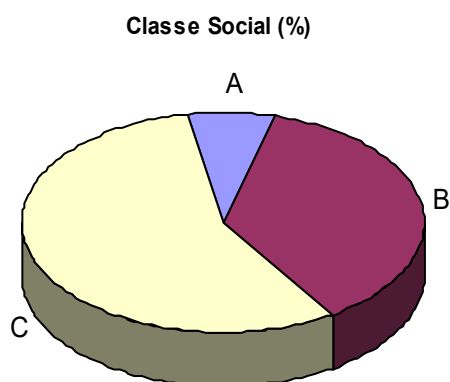
Regiões

POÁ , MOGI

Consumo Médio Hab/U\$/ANO

3.110,13

Estadísticas



Distritos	População	A	B	C
POA	103.470	1,7%	21,9%	38,9%
Mogi das Cruzes	325.998	5,2%	24,5%	35,7%
População Total	429.468	4,5%	24,1%	36,8%

Fonte : Brasil em foco 20004

Principais Vias Percorridas

Rua Elias Zughaib, Rua Araraquara, Av. Kemel Addas, Rua Niteroi, Av. Três Pontes, Rua Maria Do Rosário, Rua Mirassol, Rua Cachoeira Paulista, Rua Belvere, Rua Senador Teotônio Vilela, Rua Clemente Da Cunha Ferreira, Rua Dr. Ademar De Barros, Av. Padre Anchieta, Rua Herculano Duarte Ribas, Terminal Rodoviário De Poá, Av. Leonor Bolsoni Marques Da Silva, Acesso A Rotatória Padre Eustáquio, Rotatória Padre Eustáquio, Av. Antônio Massa, Viaduto Tancredo De Almeida Neves, Av. Francisco Rodrigues Filho, Av. Getulio Vargas, Av. Brasil, Divisa Poá/Suzano, Av. Brasil, Rua Doutor Pudente De Moraes, Rua Marechal Deodoro, Rua Dr. Felício De Camargo, Praça João Pessoa, Rua Dr. Felício De Camargo, Av. Antonio Marques Figueira, Rua Dr. Prudente De Moraes, Divisa Suzano/Mogi Das Cruzes, Av. Lourenço De Souza Franco, Av. Francisco Ferreira Lopes, Praça Brás Cubas, Av. Francisco Ferreira Lopes, Av. Fernando Costa, Rua Ipiranga, Rua Major Arouche De Toledo, Praça Francisco Ribeiro Nogueira, Rua Cel. Cardoso De Siqueira, Rua Antonio Cândido Vieira, Rua Otto Unger, Rua Dom Antonio Cândido Alvarenga, Av. Ver. Narciso Yague Guimarães, Contorno, Av. Ver. Narciso Yague Guimarães, Av. Manoel Bezerra De Lima Filho, Av. Professor Álvaro Pavam, Pátio Do Estacionamento Do Mogi-Shopping Center Socorro. _

Abrangência de Roteiro

Linha

01 JARDIM IVETE - MARIA OSÓRIO DO VALE

Empresa

VIAÇÃO EROLES

Regiões

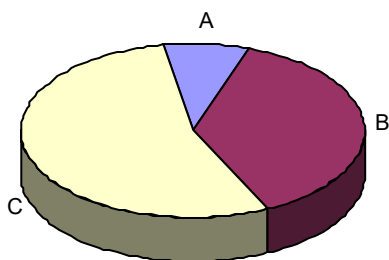
MOGI

Consumo Médio Hab/U\$/ANO

2.671,88

Estatísticas

Classe Social (%)



Distritos	População	A	B	C
Mogi das Cruzes	325.998	5,2%	24,5%	35,7%
População Total	325.998	5,2%	24,5%	35,7%

Fonte : Brasil em foco 20004

Principais Vias Percorridas

Rua Maestro Júlio Ernesto de Oliveira, Rua Dr. Deodato Wertheimer, Av. Voluntário Pinheiro Franco, Rua Santana, Rua Ipiranga, Av. Henrique Eroles, Rua Gaspar Conqueiro, Av. Maria Osório do Vale, Av. Henrique Eroles, Rua Jorge Arantes de Castro, Rua Kikutaro Suzuki, Rua Vitor Carrieri, Rua João Gianese, Rua Aristides Germano Montagnini, Praça Isolina Bonise, Rua Túlio Bovolenta, Rua Kikutaro Suzuki, Rua Jorge Arantes de Castro, Av. Henrique Eroles, Av. Maria Osório do Vale, Rua Ipiranga, RUA Capitão Paulino Freire, Rua Maestro Júlio Ernesto de Oliveira

Abrangência de Roteiro

Linha

10 VILA JOIA – VILA PAULISTA

Empresa

VIAÇÃO EROLES

Regiões

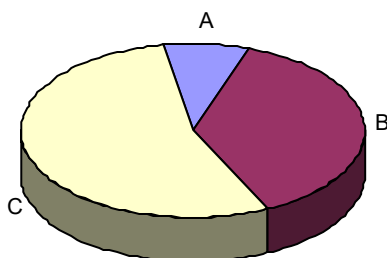
MOGI

Consumo Médio Hab/U\$/ANO

2.671,88

Estadísticas

Classe Social (%)



Distritos	População	A	B	C
Mogi das Cruzes	325.998	5,2%	24,5%	35,7%
População Total	325.998	5,2%	24,5%	35,7%

Fonte : Brasil em foco 20004

Principais Vias Percorridas

Praça Francisco R. Nogueira, Rua Dr. Correa, Rua José Bonifácio, Av. Voluntário Fernando Pinheiro Franco, Av. Fernando Costa, Av. Japão, Rua Dr. Osmar Marinho Couto, Rua Capitão Joaquim Mello Freire, Rua José de Carlo, Rua Frederico Renné de Jaegher, Rua Francisco Vaz Coelho, Av. Henrique Peres, Rotatória, Av. Francisco Ferreira Lopes, Av. Alexandrina, Rua Naina, Av. Saraiva, Rua Odilon, Av. Alexandrina, Rua Shiguetoshi Suzuki, Av. Florêncio de Paiva, Av. Paulista e Ponto Final.

Abrangência de Roteiro

Linha

14 SOCORRO (Via Estância)

Empresa

VIAÇÃO EROLES

Regiões

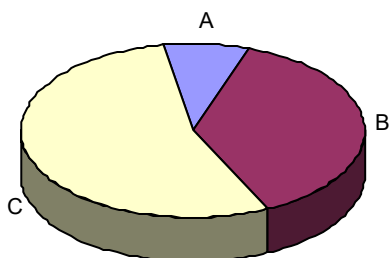
MOGI

Consumo Médio Hab/U\$/ANO

2.671,88

Estadísticas

Classe Social (%)



Distritos	População	A	B	C
Mogi das Cruzes	325.998	5,2%	24,5%	35,7%
População Total	325.998	5,2%	24,5%	35,7%

Fonte : Brasil em foco 20004

Principais Vias Percorridas

Estação Ferroviária , Rua Tenente Manoel Alves dos Anjos, Rua Barão de Jaceguai, Rua Dr. Correa, Rua Otto Unger, Rua D. AntonioCandido Alvarenga, Av. Vereador Narciso Yague Guimarães, Largo do Socorro, Av. São Paulo, Rua Jean Dornauf, Rua Jair Salvarani, Rua Desembargador Djalma Pinheiro Franco, Rua Aristeu Ribeiro de Rezende, Rua Agostinho Caporali, Rua Capitão Manoel Rudge, Rua Coronel Souza Franco, Rua Dr. Correa, Rua Ricardo Vilela, Estação Ferroviária .

Abrangência de Roteiro

Linha

29 VILA BRASILEIRA (Via Jardim Universo)

Empresa

VIAÇÃO EROLES

Regiões

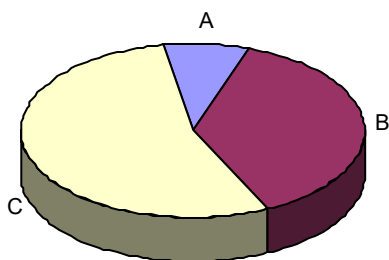
MOGI

Consumo Médio Hab/U\$/ANO

2.671,88

Estadísticas

Classe Social (%)



Distritos	População	A	B	C
Mogi das Cruzes	325.998	5,2%	24,5%	35,7%
População Total	325.998	5,2%	24,5%	35,7%

Fonte : Brasil em foco 20004

Principais Vias Percorridas

Praça do Shangai, Rua Olegário Paiva, Rua Ricardo Vilela, Av.Gov. Ademar de Barros, Rua Tenente Manoel Alves dos Anjos, Av. Voluntário Fernando Pinheiro Franco, Av. Fernando Costa, Av. Francisco Ferreira Lopes, Av. Henrique Peres, Rua Francisco Vaz Coelho, Rua Pe. Alvaro Quinonez Zuniga, Sesi, Rua Valmet, Rua Sta. Adelaide, Rua Thuller, Av. Japão , Rua Unicor até Rua Jaca.

Abrangência de Roteiro

Linha

39 JARDIM LAIR – CESAR DE SOUZA

Empresa

VIAÇÃO EROLES

Regiões

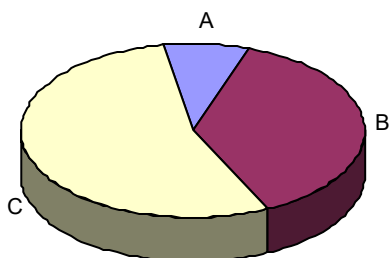
MOGI

Consumo Médio Hab/U\$/ANO

2.671,88

Estadísticas

Classe Social (%)



Distritos	População	A	B	C
Mogi das Cruzes	325.998	5,2%	24,5%	35,7%
População Total	325.998	5,2%	24,5%	35,7%

Fonte : Brasil em foco 20004

Principais Vias Percorridas

Rua Aratimbó, Av. Brig. Miltom Braga, Rua Santos Dumont, Rua Mamoeiro, Rua Jaqueira, Rua dos Bandeirantes, Av. Shozo Sakai, Av. Francisco Ferreira Lopes, Av. Fernando Costa, Rua Ipiranga, Rua Brás Cubas, Rua Barão de Jaceguai, Rua Dom Antonio Candido Alvarenga, Rua Ver. Narciso Yague Guimarães, Av. Manoel Bezerra de Lima Filho, Av. Francisco Rodrigues Filho, Av. Ricieri José Marcato, Av. Howa, Av. Ver. Dante Jordão Estoppa, Av João XXIII, Rua Dr. Romulo Pasqualine, Av. Ricieri José Marcato, Av. Nilo Marcato, Av. João XXIII até o fim do asfalto.

