

## Abrangência de Roteiro

Linha

**Linha 382PRI- Mauá -São Caetano do Sul**

Empresa

EAOSA

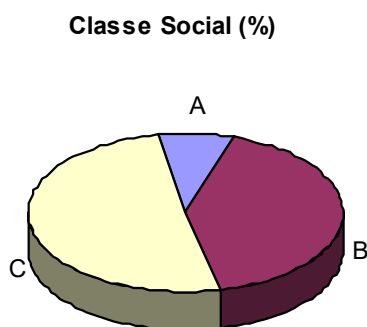
Regiões

SÃO CAETANO, SANTO ANDRÉ, MAUÁ

Consumo Médio Hab/U\$/ANO

3.276,80

### Estatísticas



Distritos	População	A	B	C
São Caetano do Sul	136.358	13,4%	37,5%	31,9%
Santo Andre	662.419	6,2%	32,0%	34,9%
Mauá	391.230	1,2%	21,6%	39,7%
<b>População Total</b>	<b>1.190.007</b>	<b>5,4%</b>	<b>29,0%</b>	<b>35,6%</b>

Fonte : Brasil em foco 20004

### Principais Vias Percorridas

Terminal Municipal do Jardim Itapeva , Avenida Barão de Maia , Rua São Judas Tadeu , Rua Rádio Amador ,Rua Rubens Nunes Campos , Estrada do Luzitano , Rua João Batista Scapinello , Rua Martins Fontes , Rua Joraci Camargo , Rua Cesário Verde , Rua Raul Leoni , Rua Raimundo Correia , Rua Tomas Antônio Gonzaga , Rua Doutor Vicente de Carvalho Bruno , Avenida Dona Benedita Franco da Veiga , Avenida Barão de Jaguará , Rua Otacilio Gomes Ferreira , Avenida Joaquim Chavasco , Rua Florindo Cappuci , Rua Horácio de Souza , Rua Inácio Barreta , Rua Mário Milanezzi , Rua Caetano Aletto , Rua Geraldo Ranck , Rua Zina Batani Bernardi , Rua Caetano Aletto ,Rua Capitão Olegarário Teixeira da Costa , Avenida Itapark , Rua Alonso Vasconcelos Pacheco , Rua Rio Branco , Praça Vinte e Dois de Novembro , Avenida Barão de Mauá , Rua Vereador Fernando Zanella , Rua Luiz Mariani , Rua Prefeito Américo Perrela , Avenida Rosa Fioravanti , Avenida Doutor Alberto Soares Sampaio , Avenida Comendador Wothers, Divisa Mauá / Santo André , Avenida dos Estados , Praça do Abraco , Retorno , Avenida Antonio Cardoso , Viaduto Pedro Dell'Antonina , Avenida Industrial , Rua Catequese , Avenida D. Pedro II , Viaduto Pujol , Avenida D. Pedro II , Praça Túlio Mascotto , Avenida D. Pedro II , Praça César Ladeira , Avenida D . Pedro II , Divisa Santo André / São Caetano Sul , Avenida Goiás , Praça dos Expedicionários , Avenida Goiás , Praça São Caetano De Thiene , Avenida Goiás , Rua Amazonas ,Praça Anacleto Campanela , Terminal Rodoviário Modulo II. Raimundo Correia ,Rua Raul Leoni , Rua Cesário Verde , Rua Joraci Camargo , Rua Martins Fontes , Rua João Batista Scapinello , Estrada do Luzitano, Rua Rubens Nunes Campos , Rua Rádio Amador , Rua São Judas Tadeu , Avenida Barão de Mauá , Rua Domingos Cirillo , Rua Donatello Forte , Acesso ao Terminal Municipal Jd. Itapeva , Terminal Municipal do Jardim Itapeva.

## Abrangência de Roteiro

Linha

**Linha 382TRO- Itapeva -São Caetano do Sul**

Empresa

EAOSA

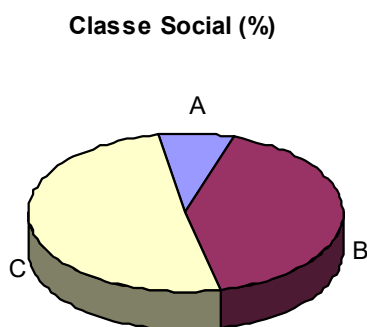
Regiões

SÃO CAETANO, SANTO ANDRÉ, MAUÁ

Consumo Médio Hab/U\$/ANO

3.276,80

### Estadísticas



Distritos	População	A	B	C
São Caetano do Sul	136.358	13,4%	37,5%	31,9%
Santo Andre	662.419	6,2%	32,0%	34,9%
Mauá	391.230	1,2%	21,6%	39,7%
<b>População Total</b>	<b>1.190.007</b>	<b>5,4%</b>	<b>29,0%</b>	<b>35,6%</b>

Fonte : Brasil em foco 20004

### Principais Vias Percorridas

Avenida Dona Benedita Franco da Veiga , Avenida Barão de Mauá ,Rua Otacílio Gomes Pereira , Avenida Joaquim Chavasco , Rua Floriano Cappucci , Rua Horácio de Souza , Rua Inácio Barreta , Rua Mário Milanezi ,Rua Caetano Aletto , Rua Geraldo Ranck , Rua Zina Batani Bernardi , Rua Caetano Aletto , Rua Capitão Teixeira da Costa ,Avenida Itapark , Rua Alonso Vasconcelos Pacheco , Rua Rio Branco , Praça Vinte e Dois de Novembro , Avenida Barão de Mauá , Rua Vereador Fernando Zanella , Rua Luiz Mariani , Rua Prefeito Américo Perrela , Avenida Antonina Rosa Fioravanti , Avenida Doutor Alberto Soares Sampaio , Avenida Comendador Wolthers, Rua Juraci Fernandes , Avenida Manoel da Nóbrega , Divisa Mauá / SantoAndré , Avenida dos Estados , Praça do Abraço , Retorno , Avenida Antônio Cardoso , Viaduto Pedro Dell`Antonina , Avenida Industrial , Rua Catequese , Avenida D. Pedro II , Viaduto Pujol , Avenida D. Pedro II , Praça Túlio Mascotto , Avenida D. Pedro II , Praça César Ladeira ,Avenida D. Pedro II ,Divisa Santo André /São Caetano Sul , Avenida Goiás , Praça dos Expedicionários , Avenida Goiás ,Praça São Caetano Di Thiene , Avenida Goiás , Rua Amazonas, Praça Anacleto Campanela , Terminal Rodoviário Modulo II , Terminal Rodoviário Modulo II.

## Abrangência de Roteiro

Linha

**Linha 158BI1- Pq. Dom Pedro II –Jd. Zaíra**

Empresa

EAOSA

Regiões

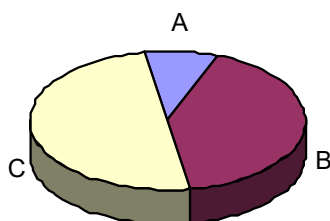
SÃO CAETANO, SANTO ANDRÉ, MAUÁ,SUL,CENTRO

Consumo Médio Hab/U\$/ANO

3.713,87

### Estadísticas

Classe Social (%)



Distritos	População	A	B	C
Sé	20.731	3,2%	31,0%	39,9%
Cambuci	29.596	11,8%	40,6%	30,4%
Ipiranga	101.890	12,2%	34,5%	32,8%
São Caetano do Sul	136.358	13,4%	37,5%	31,9%
Santo Andre	662.419	6,2%	32,0%	34,9%
Mauá	391.230	1,2%	21,6%	39,7%
<b>População Total</b>	<b>1.342.224</b>	<b>5,8%</b>	<b>28,2%</b>	<b>33,4%</b>

Fonte : Brasil em foco 20004

### Principais Vias Percorridas

Avenida Eugênio Negri , Rua Melchior Barbosa , Rua Rodolpho Moreira , Rua Manoel Carlos Pinto , Avenida Presidente Castelo Branco ,Avenida Barão de Mauá , Praça da Bíblia , Avenida Barão de Mauá , Praça Teotônio Vilela , Rua Prefeito Enio Brancalion , Rua Luiz Mariani , Rua Prefeito Américo Perrela , Avenida Antonina Rosa Fioravanti , Avenida Doutor Alberto Soares Sampaio , Avenida Santa Catarina , Viaduto Presidente Juscelino K. de Oliveira , Avenida Papa João XXIII , Praça Rotary , Avenida João Ramalho , Divisa Mauá / Santo André , Avenida Giovanni Batista Pirelli , Rua Petrarca , Avenida Alexandre de Gusmão , Avenida Pedro Américo , Praça Quatorze Bis , Avenida Santos Dumont , Praça Doutor Adhemar de Barros , Rua Coronel Alfredo Fláquer , Rua Prefeito Justino Paixão , Viaduto Ângelo Gaiarsa , Acesso a Avenida Ramiro Colleone , Avenida Ramiro Colleone , Viaduto Engenheiro Berrini Júnior , Avenida D. Pedro II , Viaduto Fujol , Avenida D. Pedro II , Divisa Santo André / São Caetano do Sul , Avenida Goiás , Praça dos Expedicionários, Avenida Goiás , Praça Juscelino K. de Oliveira , Avenida Goiás , Rua Major Carlo Del Prete , Rua São Paulo , Avenida Guido Aliberti.

## Abrangência de Roteiro

Linha

### Linha 143TRO- Santo André –Itapark

Empresa

EAOSA

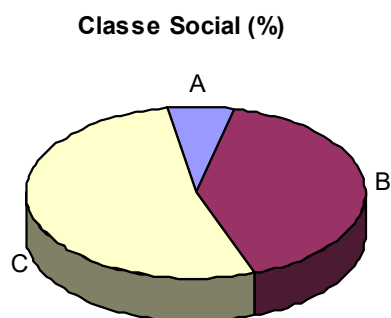
Regiões

SÃO CAETANO, MAUÁ

Consumo Médio Hab/U\$/ANO

2.689,86

#### Estadísticas



Distritos	População	A	B	C
Santo Andre	662.419	6,2%	32,0%	34,9%
Mauá	391.230	1,2%	21,6%	39,7%
<b>População Total</b>	<b>1.053.649</b>	<b>4,4%</b>	<b>28,5%</b>	<b>36,9%</b>

Fonte : Brasil em foco 20004

#### Principais Vias Percorridas

Term. Metropolitano Mauá , Rua Rio Branco , Rua Alonso de Vasconcelos , Avenida Itapak , Avenida Barão de Mauá , Avenida Presidente Castelo Branco , Avenida Barão de Mauá , Praça da Bíblia , Avenida Barão de Mauá , Praça Teotônio Vilela , Avenida Barão de Mauá , Praça 22 de Novembro , Avenida Rio Branco , Praça Senador Fláquer , Rua Rio Branco , Rua Doutor Justino Paixão ,Praça Primeiro de Maio , Rua Doutor Justino Paixão , Rua Doutor Monieggia , Rua Armando Grecco , Rua Rio Barbosa , Avenida Antonina Rosa Pioravanti , Avenida Doutor Alberto Soares Sampaio , Avenida Comendador Nolthers , Divisa Mauá / Santo André ,Avenida Presidente Costa e Silva ,Rua Evangelista de Souza , Praça Delfino Ribeiro Guimarães ,Rua Evangelistas de Souza , Rua Filipinas , Rua América do Sul , Rua Estonta , Rua Madagascar , Praça Internacional , Rua Madagascar , Avenida Auracária , Rua índia , Rua Estônia , Rua Haiti , Rua Jamaica , Rua Lituânia , Rua do Oratório , Avenida Antônio Cardoso , Rotatória da Avenida do Estado , Avenida Antônio Cardoso , Term. Metropolitano Leste.

## Abrangência de Roteiro

Linha

**Linha 158TRO- Pq. Dom Pedro II –Jd. Zaíra**

Empresa

EAOSA

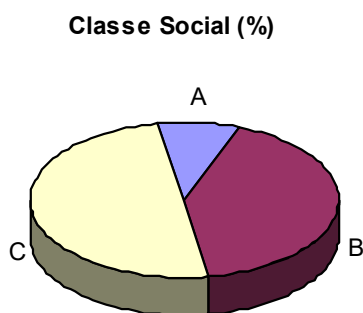
Regiões

ABC, CENTRO, ZONA SUL, MAUÁ

Consumo Médio Hab/U\$/ANO

3.713,87

### Estadísticas



Distritos	População	A	B	C
Santo Andre	662.419	6,2%	32,0%	34,9%
Mauá	391.230	1,2%	21,6%	39,7%
São Caetano do Sul	136.358	13,4%	37,5%	31,9%
Ipiranga	101.890	12,2%	34,5%	32,8%
Cambuci	29.596	11,8%	40,6%	30,4%
Sé	20.731	3,2%	31,0%	39,9%
<b>População Total</b>	<b>1.342.224</b>	<b>5,8%</b>	<b>28,2%</b>	<b>33,4%</b>

Fonte : Brasil em foco 20004

### Principais Vias Percorridas

Avenida Eugênio Negri ,Rua Melchior Barbosa ,Rua Rodolpho Moreira , Rua Manoel Carlos Pinto , Avenida Presidente Castelo Branco ,Avenida Barão de Mauá , Praça da Bíblia Avenida Barão de Mauá , Praça Teotônio Vilela ,Rua prefeito Enio Brancalion , Rua Luiz Mariani , Rua Prefeito Américo Perela , Avenida Antonina Rosa Fioravanti , Avenida Doutor Soares Sampaio Avenida Santa Catarina , Viaduto Presidente Juscelino K. de Oliveira , Avenida Papa João XXIII , Praça Rotary , Avenida João Ramalho , Divisa Mauá / Santo André , Avenida Giovanni Batista Pirelli , Rua Petrarca , Avenida Alexandre de Gusmão , Avenida Pedro Américo ,Praça Quatorze Bis , Avenida Santos Dumont ,Praça Doutor Adhemar de Barros ,Rua Coronel Fláquer , Rua Prefeito Paixão ,Viaduto Ângelo Gaiarsa , Rua Prefeito Justino Paixão , Acesso a Avenida Ramiro Colleone , Avenida Ramiro Colleone , Viaduto Engenheiro Berrini Júnior , Avenida D. Pedro II , Viaduto Pujol , Avenida D. Pedro II , Divisa Santo André / S. Caetano Sul , Avenida Goiás , Praça dos Expedicionários , Avenida Goiás , Praça Juscelino K. de Oliveira , Avenida Goiás ,Avenida Guido Aliberti ,Praça Luís Ventura , Divisa S. Caetano do Sul / São Paulo , Avenida Almirante Delamare , Rua Comandante Taylor , Complexo Viário Escola de Engenharia Mackenzie , Rua Manifesto , Rua Tabor , Praça Engenheiro Garcia , Rua Tabor , Avenida D . Pedro I , Praça Alberto Lion ,Avenida do Estado , Praça Álvaro Cardoso de Moura , Avenida do Estado , Rua da Figueira , Viaduto Diário Popular , Parque D. Pedro II , Praça Ragueb Chofi , Rua Vinte e Cinco de Março , Praça Fernando Costa , Rua Vinte e Cinco de Março , Rua Frederico Alvarenga , Avenida Prefeito Passos , Passagem sob Viaduto Glicério , Avenida Prefeito Passos , Rua Piedade , Rua Doutor Pedro Severiano.

## Abrangência de Roteiro

Linha

**Linha 160BI1-São Caetano do Sul –Mauá**

Empresa

EAOSA

Regiões

SÃO CAETANO, SANTO ANDRÉ, MAUÁ

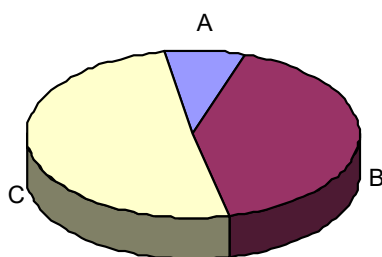
Consumo Médio Hab/U\$/ANO

3.276,80

### Estadísticas

Distritos	População	A	B	C
Santo Andre	662.419	6,2%	32,0%	34,9%
Mauá	391.230	1,2%	21,6%	39,7%
São Caetano do Sul	136.358	13,4%	37,5%	31,9%
<b>População Total</b>	<b>1.190.007</b>	<b>5,4%</b>	<b>29,0%</b>	<b>35,6%</b>

Classe Social (%)



Fonte : Brasil em foco 20004

### Principais Vias Percorridas

Avenida Barão de Mauá , Praça Valdomiro Cecon , Rua Domingos Cirillo , Rua Donatello Forte , Retorno , Rua Lourival de Almeida , Terminal Municipal do Jd. Itapeva , Rua Alfredo Figlia , Praça Valdomiro Cecon , Avenida Barão de Mauá , Avenida Itapark , Rua Alonso Vasconcelos Pacheco , Rua Rio Branco , Praça Vinte e Dois de Novembro , Avenida Barão de Mauá , Rua Vereador Zanella , Rua Luís Mariani , Rua Prefeito Américo Perrela , Avenida Antonina Rosa Fioravanti , Avenida Doutor Alberto Soares Sampaio , Avenida Santa Catarina , Viaduto Presidente Juscelino K. De Oliveira , Avenida Papa João XXIII , Praça Rotary , Avenida Capitão João , Avenida João Ramalho , Divisa Mauá / Santo André , Avenida Giovanni Batista Pirelli , Rua Petrarca , Avenida Alexandre de Gusmão , Praça Quatorze Bis , Avenida Santos Dumont , Praça Doutor Adhemar de Barros , Rua Coronel Alfredo Fláquer , Rua Siqueira Campos , Avenida Artur de Queiróz , Avenida Queirós do Santos , Rua Itambe , Praça Dezoito do Forte , Rua Itambe .

## Abrangência de Roteiro

Linha

### Linha 160TRO-São Caetano do Sul –Mauá

Empresa

EAOSA

Regiões

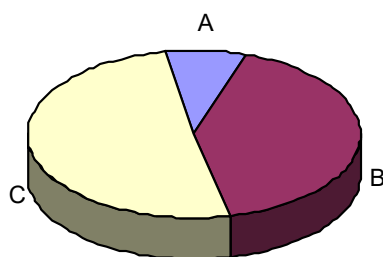
SÃO CAETANO, SANTO ANDRÉ, MAUÁ

Consumo Médio Hab/U\$/ANO

3.276,80

#### Estadísticas

Classe Social (%)



Distritos	População	A	B	C
Santo Andre	662.419	6,2%	32,0%	34,9%
Mauá	391.230	1,2%	21,6%	39,7%
São Caetano do Sul	136.358	13,4%	37,5%	31,9%
<b>População Total</b>	<b>1.190.007</b>	<b>5,4%</b>	<b>29,0%</b>	<b>35,6%</b>

Fonte : Brasil em foco 20004

#### Principais Vias Percorridas

Avenida Barão de Mauá , Praça Valdomiro Ceccon , Rua Domingos Cirillo , Rua Donatelo Forte , Retorno , Rua Lorival de Almeida , Terminal do Jardim Itapeva , Rua Alfredo Figlia , Praça Valdomiro Ceccon , Avenida Barão de Mauá , Avenida Itapark , Rua Alonso Vasconcelos Pacheco , Rua Rio Branco , Praça Vinte e Dois de Novembro , Avenida Barão , Rua Vereador Fernando Zanella , Rua Luiz Mariani ,Rua Prefeito Américo Perrela , Avenida Antônio Rosa Fioravanti , Avenida Doutor Alberto Soares Sampaio , Avenida Santa Catarina , Viaduto Presidente Juscelino K. de Oliveira , Avenida Papa João XXIII , Praça Rotary , Avenida Capitão João , Avenida João Ramalho , Divisa Mauá / Santo André , Avenida Giovanni Batista Pirelli , Rua Petrarca , Avenida Alexandre Gusmão , Praça Quartoze Bis , Avenida Santos Dumont , Praça Doutor Adhemar de Barros , Rua Coronel Alfredo Fláquer , Rua Siqueira Campos , Avenida Artur de Queiróz , Avenida Queiróz dos Santos , Rua Itambe , Praça Dezoito do Forte , Rua Itambe , Avenida Industrial , Rua das Monções , Avenida D. Pedro II , Viaduto Pujol , Avenida D. Pedro II , Praça Túlio Mascotto , Avenida D. Pedro II , Praça César Ladeira , Avenida D. Pedro II , Divisa Santo André / S. Caetano do Sul , Avenida Goiás ,Praça dos Expedicionários , Avenida Goiás , Praça São Caetano Di Thiene , Avenida Goiás , Praça do Estudante , Jd. Primeiro de Maio , Avenida Goiás , Praça Juscelino K. de Oliveira , Avenida Goiás , Avenida Guido Aliberti , Praça Luís Ventura , Divisa São Caetano do Sul / São Paulo , Avenida Almirante Delamare , Rua Comandante Taylor , Complexo Viário Escola de Engenharia Mackenzie , Rua Manifesto , Rua Tabor , Avenida D. Pedro I , Praça Alberto Lion , Avenida do Estado , Praça Álvaro Cardoso de Moura , Avenida do Estado , Rua Nova , Rua da Figueira , Viaduto Diário Popular , Parque D. Pedro II , Avenida Exterior , Avenida do Estado , Rua Antônio de Sá , Praça Ministro Francisco As Carneiro.

## Abrangência de Roteiro

Linha

### Linha 400TRO-Diadema –Mauá

Empresa

EAOSA ESPECIAL

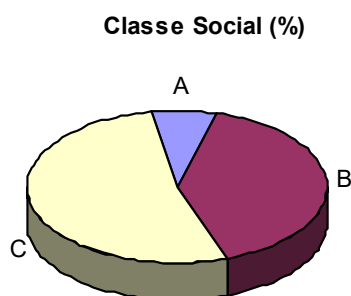
Regiões

DIADEMA, SÃO BERNARDO, MAUÁ, SANTO ANDRÉ

Consumo Médio Hab/U\$/ANO

2.982,05

#### Estadísticas



Distritos	População	A	B	C
Santo Andre	662.419	6,2%	32,0%	34,9%
Mauá	391.230	1,2%	21,6%	39,7%
Diadema	378.112	1,4%	19,7%	42,4%
São Bernardo do Campo	758.657	7,3%	31,8%	33,7%
<b>População Total</b>	<b>2.190.418</b>	<b>4,9%</b>	<b>28,1%</b>	<b>36,8%</b>

Fonte : Brasil em foco 20004

#### Principais Vias Percorridas

Terminal Municipal do Jardim Zaíra , Avenida Presidente Castelo Branco , Avenida Barão de Mauá ,Praça da Bíblia , Avenida Barão de Mauá , Praça Teotonio Vilela , Rua Prefeito Enio Brancalion , Rua Luiz Mariani , Rua Doutor Justino Paixão , Rua Guido Monteggia , Rua Armando Grecco , Rua Rui Barbosa , Avenida Antonia Rosa Fioravanti , Avenida Doutor Alberto Soares Sampaio , Avenida Santa Catarina , Viaduto Presidente Juscelino K . de Oliveira , Avenida Papa João XXIII , Praça Rotary , Avenida Capitão João , Avenida João Ramalho , Divisa Mauá / Santo André, Avenida Giovanni Batista Pirelli , Rua Petrarca , Avenida Alexandre de Gusmão , Praça Quatorze Bis , Avenida Santos Dumont, Praça Doutor Adhemar de Barros , Rua Coronel Alfredo Fláquer , Rua Prefeito Justino Paixão , Avenida José Cabalero , Retorno na Avenida José Cabalero , Avenida Portugal , Rua Gonçalo Fernandes , Avenida Lino Jardim , Rua Galeão Carvalho ,Rua Adolfo Bastos , Rua José Lins do Rego , Praça Paulo Afonso , Avenida Atlântica ,, Divisa Santo André / São Bernardo do Campo , Avenida Wiston Churchil , Avenida Caminho do Mar , Rua Doze de Outubro , Rua Vinte e Quatro de Maio , Avenida Lions , Avenida Marginal Direita Via Anchieta , Avenida Marginal da Via Anchieta ,Rua Naval , Anel Viário Metropolitano , Acesso a Avenida Trinta e um de Março , Avenida Trinta e um de Março , Retorno , Avenida Trinta e um de Março , Avenida César Magnani , Rua Álvaro Alvim , Rua M.M.D.C , Rua Júlio de Mesquita , Rua Camargo , Rua Francisco Alves , Divisa São Bernardo Campo / Diadema , Rua das Ameixeiras , Rua Paraguai , Rua Polônia , Avenida Prestes Maia , Rua Salgado de Castro , Rua Orense , Avenida Fábio Eduardo Ramos Esquivel , Rua Antônio Doll de Moraes , Avenida Conceição, Retorno , Avenida Conceição Ld.do Term. Diadema.Praça Vinte e dois de Novembro , Avenida Barão de Mauá , Avenida Presidente Castelo Branco , Avenida Cláudio Savietto , Avenida Presidente Castelo Branco , Terminal Municipal de Mauá.



## Abrangência de Roteiro

Linha

**Linha 403TRO-Mauá -Santo André –São Caetano**

Empresa

EAOSA ESPECIAL

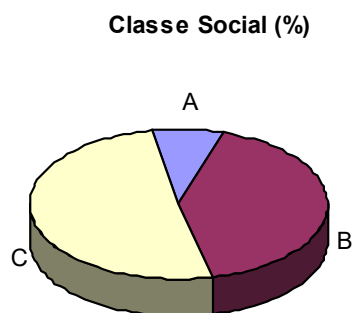
Regiões

SÃO CAETANO, SANTO ANDRÉ, MAUÁ

Consumo Médio Hab/U\$/ANO

3.276,80

### Estadísticas



Distritos	População	A	B	C
Santo Andre	662.419	6,2%	32,0%	34,9%
São Caetano do Sul	136.358	13,4%	37,5%	31,9%
Mauá	391.230	1,2%	21,6%	39,7%
<b>População Total</b>	<b>1.190.007</b>	<b>5,4%</b>	<b>29,0%</b>	<b>35,6%</b>

Fonte : Brasil em foco 20004

### Principais Vias Percorridas

Rua Francisco Alves Oliveira n.º 201/Esquina com Rua 10 , Estrada da Adutora Rio Claro , Rua Peroba , Rua Jacaranga ,Rua Pau Brasil ,Rua Castanheira , Rua da Pátria , Avenida Washington Luís , Avenida Antônio Rosa Fioravanti , Avenida Doutor Alberto Soares Sampaio , Avenida Santa Catarina , Viaduto Presidente Juscelino K. de Oliveira , Avenida Papa João XXIII , Praça Rotary , Avenida João Ramalho , Divisa Mauá / Santo André , Avenida Giovanni Batista Pireli , Avenida Petrarca , Avenida Alexandre Gusmão , Praça XIV Bis , Avenida Santos Dumont , Praça Júnior Ademar de Barros, Rua Coronell Senador Fláquer , Rua Siqueira Campos , Avenida Artur de Queiróz , Avenida Queiros de Campos , Rua Itambé , Praça 18 do Forte , Rua Itambé , Avenida Industrial , Rua das Monções , Avenida D . Pedro II , Viaduto Pujol , Avenida D. Pedro II , Praça Túlio Mascotto , Avenida D. Pedro II , Praça César Ladeira , Avenida D. Pedro II , Divisa Santo André / São Caetano Sul , Avenida Goiás.