

Abrangência de Roteiro

Linha

011TRO - Continental - Metrô Armênia

Empresa

VIAÇÃO GUARULHOS

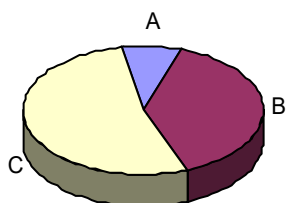
Regiões

LESTE , NORTE , CENTRO

Consumo Médio Hab/U\$/ANO

3.719,23

Classe Social (%)



Estatísticas

Distritos	População	A	B	C
Guarulhos	1.188.882	3,2%	22,8%	38,8%
Aricanduva	97.717	4,0%	31,0%	35,1%
Penha	128.099	6,9%	34,1%	32,7%
Santana	128.470	24,1%	41,4%	22,5%
Vila Guilherme	51.515	8,3%	37,4%	33,3%
Vila Maria	117.330	4,5%	27,4%	39,0%
População Total	1.712.013	5,3%	25,3%	34,9%

Fonte : Brasil em foco 2004

Principais Vias Percorridas

R. Pedro Vicente, Av. Cruzeiro do Sul, Av. Pres. Castelo Branco, Av. Cdssa. Elizabeth de Robiano, Rod. Presidente Dutra, Av. Anton Philips, Av. Guarulhos, Av. Mal. Humberto de A. Castelo Branco, Av. Dr. Timóteo Penteado, R. Teixeira Mendes, R. Vincenzo Paciullo, R. Cachoeira, Rua Laurinda de Almeida, R. Silvio Sillingardi.

Abrangência de Roteiro

Linha

011PR - Continental 111 - Metrô Armênia

Empresa

VIAÇÃO GUARULHOS

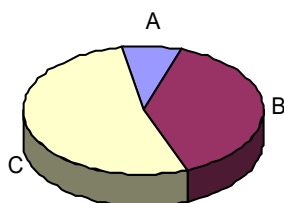
Regiões

LESTE , NORTE , CENTRO

Consumo Médio Hab/U\$/ANO

3.719,23

Classe Social (%)



Estatísticas

Distritos	População	A	B	C
Guarulhos	1.188.882	3,2%	22,8%	38,8%
Aricanduva	97.717	4,0%	31,0%	35,1%
Penha	128.099	6,9%	34,1%	32,7%
Santana	128.470	24,1%	41,4%	22,5%
Vila Guilherme	51.515	8,3%	37,4%	33,3%
Vila Maria	117.330	4,5%	27,4%	39,0%
População Total	1.712.013	5,3%	25,3%	34,9%

Fonte : Brasil em foco 2004

Principais Vias Percorridas

Term. do Metrô Armênia, Av. do Estado, Av. Tiradentes, Av. Pres. Castelo branco, Av. Cdssa. Elizabeth de Robiano, R. Cel. Guilherme Rocha, Rod. Presidente Dutra, Av. Anton Philips, Av. Guarulhos, Av. Antônio de Souza, Av. Tiradentes, R. Dr. Ramos de Azevedo, R. Dom Pedro II, R. João Gonçalves, Pr. Getúlio Vargas, Av. Salgado Filho, R. N. S. Mãe dos Homens, Pr. dos Estudantes, Av. Dr. Timóteo Penteado, R. Cachoeira, R. Nahomi Harada Ribeiro.

Abrangência de Roteiro

Linha

016 - Parque Cecap - Metrô Armênia

Empresa

VIAÇÃO GUARULHOS

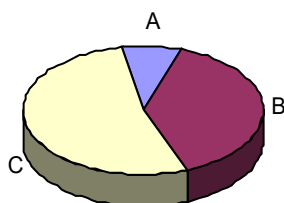
Regiões

LESTE , NORTE , CENTRO

Consumo Médio Hab/U\$/ANO

3.719,23

Classe Social (%)



Estatísticas

Distritos	População	A	B	C
Guarulhos	1.188.882	3,2%	22,8%	38,8%
Aricanduva	97.717	4,0%	31,0%	35,1%
Penha	128.099	6,9%	34,1%	32,7%
Santana	128.470	24,1%	41,4%	22,5%
Vila Guilherme	51.515	8,3%	37,4%	33,3%
Vila Maria	117.330	4,5%	27,4%	39,0%
População Total	1.712.013	5,3%	25,3%	34,9%

Fonte : Brasil em foco 2004

Principais Vias Percorridas

Praça Armênia, Av. do Estado, Av. Tiradentes, Av. Presidente Castelo Branco, Av. Cdssa. Elizabeth de Robiano, Av. Salim Farah Maluf, R. Ciro Soares de Almeida, Rod. Pres. Dutra, Av. Mal. Rondon, R. Francisco Lombardi Av. Guarulhos, Av. Mal. Humberto de A. Castelo Branco, R. José de Andrade, R. Dr. Ramos de Azevedo, R. Cerqueira César, R. Dom Pedro II, Av. Monteiro Lobato, R. Iracy Santana, R. Lidio Faustino Santana

Abrangência de Roteiro

Linha

016PR - Vila Barros - Metrô Armênia

Empresa

VIAÇÃO GUARULHOS

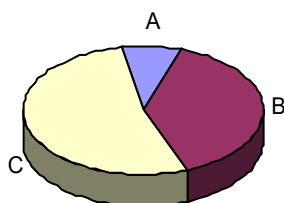
Regiões

LESTE , NORTE , CENTRO

Consumo Médio Hab/U\$/ANO

3.719,23

Classe Social (%)



Estadísticas

Distritos	População	A	B	C
Guarulhos	1.188.882	3,2%	22,8%	38,8%
Aricanduva	97.717	4,0%	31,0%	35,1%
Penha	128.099	6,9%	34,1%	32,7%
Santana	128.470	24,1%	41,4%	22,5%
Vila Guilherme	51.515	8,3%	37,4%	33,3%
Vila Maria	117.330	4,5%	27,4%	39,0%
População Total	1.712.013	5,3%	25,3%	34,9%

Fonte : Brasil em foco 2004

Principais Vias Percorridas

Pr. Armênia, Av. do Estado, Av. Tiradentes, Av. Pres. Castelo Branco, Av. Cdssa. Elizabeth de Robiano, Av. Salim Farah Maluf, R. Cel. Guilherme Rocha, R. Ciro Soares de Almeida, Av. Barra do Rio Azul, Rod. Pres. Dutra, Av. Mal. Rondon, R. Francisco Lombardi, Av. Guarulhos, Av. Mal. Humberto de A. Castelo Branco, R. José de Andrade, R. Dr. Ramos de Azevedo, Rua Cerqueira César, R. Dom Pedro II, Av. Monteiro Lobato, R. Iracy Santana, Av. Monteiro Lobato, R. Aragoiania, R. São Miguel dos Campos, R. Aurora do Norte, R. Campo Grande, R. Dr. Carlos Aparecido, R. de Freitas.

Abrangência de Roteiro

Linha

093 - Vila Galvão - Metrô Carrão

Empresa

VIAÇÃO GUARULHOS

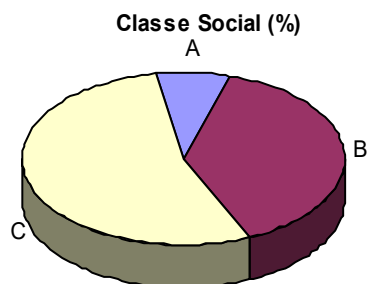
Regiões

LESTE

Consumo Médio Hab/U\$/ANO

3.973,46

Estatísticas



Distritos	População	A	B	C
Guarulhos	1.188.882	3,2%	22,8%	38,8%
Aricanduva	97.717	4,0%	31,0%	35,1%
Penha	128.099	6,9%	34,1%	32,7%
Tatuapé	81.812	22,7%	39,6%	23,7%
Carrão	80.570	10,1%	36,0%	31,4%
População Total	1.577.080	4,9%	24,5%	34,5%

Fonte : Brasil em foco 2004

Principais Vias Percorridas

Est. Carrão do Metrô, R. Dr. Ângelo Vita, R. Gustavo Santiago, Av. Celso Garcia, R. Cel. Rodovalho, R. Com. Cantinho, Pr. Oito de Setembro, Av. Penha de França, Av. Gabriel Mistral, Av. Guarulhos, Av. Mal. Humberto de A. Castelo Branco, R. José de Andrade, R. Dr. Ramos de Azevedo, R. Dom Pedro II, R. João Gonçalves, Pr. Getúlio Vargas, Av. Salgado Filho, R. N. S. Mãe dos homens, Pr. dos Estudantes, Av. Timóteo Penteado, R. Treze de Maio, R. Quitandinha.

Abrangência de Roteiro

Linha

093BI - Parque Continental - Metrô Carrão

Empresa

VIAÇÃO GUARULHOS

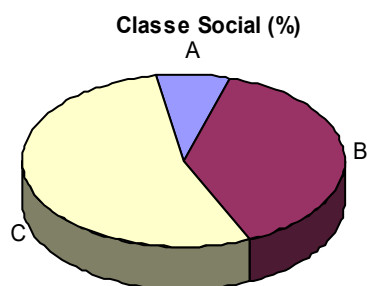
Regiões

LESTE

Consumo Médio Hab/U\$/ANO

3.973,46

Estatísticas



Distritos	População	A	B	C
Guarulhos	1.188.882	3,2%	22,8%	38,8%
Aricanduva	97.717	4,0%	31,0%	35,1%
Penha	128.099	6,9%	34,1%	32,7%
Tatuapé	81.812	22,7%	39,6%	23,7%
Carrão	80.570	10,1%	36,0%	31,4%
População Total	1.577.080	4,9%	24,5%	34,5%

Fonte : Brasil em foco 2004

Principais Vias Percorridas

Est. Carrão, R. Dr. Angelo Vita, R. Cel. Gustavo Santiago, Av. Celso Garcia, R. Cel. Rodovalho, R. Com. Cantinho, Pr. Oito de Setembro, Av. Penha de França, Av. Gabriela Mistral, Av. Guarulhos, Av. Mal. Humberto de A. Castelo Branco, R. José de Andrade, R. Dr. Ramos de Azevedo, R. Cerqueira César, R. Dom Pedro II, R. João Gonçalves, Pr. Getúlio Vargas, Av. Salgado Filho, R. N. S. Mãe dos Homens, Av. Dr. Timóteo Pentead, R. Cachoeira, R. Teixeira Mendes.

Abrangência de Roteiro

Linha

094 - Cocaia - Penha

Empresa

VIAÇÃO GUARULHOS

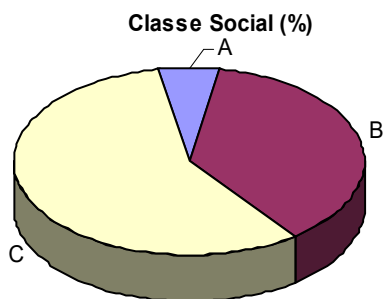
Regiões

LESTE

Consumo Médio Hab/U\$/ANO

3.392,27

Estadísticas



Distritos	População	A	B	C
Guarulhos	1.188.882	3,2%	22,8%	38,8%
Aricanduva	97.717	4,0%	31,0%	35,1%
Penha	128.099	6,9%	34,1%	32,7%
População Total	1.414.698	3,5%	23,6%	36,5%

Fonte : Brasil em foco 2004

Principais Vias Percorridas

Av. Gabriela Mistral, Av. Guarulhos, Av. Pres. Humberto de Alencar Castelo Branco , Pr. IV Centenário , R. Barão de Mauá, R. Aniello Pratici, R. Dr. Ramos de Azevedo, R. Cerqueira César, R. Dom Pedro II, R. João Gonçalves, Pr. Getúlio Vargas, Av. Tiradentes, Av. Brig. Faria lima, Pr. Nelo Poli.

Abrangência de Roteiro

Linha

096 - Haroldo Veloso - Metrô Brás

Empresa

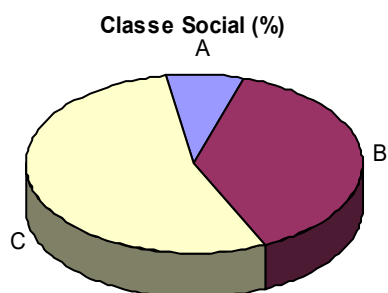
VIAÇÃO GUARULHOS

Regiões

LESTE

Consumo Médio Hab/U\$/ANO

4.801,28



Estadísticas

Distritos	População	A	B	C
Guarulhos	1.188.882	3,2%	22,8%	38,8%
Aricanduva	97.717	4,0%	31,0%	35,1%
Penha	128.099	6,9%	34,1%	32,7%
Brás	25.929	6,9%	37,4%	35,7%
Belem	40.835	11,8%	36,7%	30,4%
Tatuapé	81.812	22,7%	39,6%	23,7%
População Total	1.563.274	5,7%	28,9%	40,8%

Fonte : Brasil em foco 2004

Principais Vias Percorridas

Term. Brás, R. Cel. Mursa, R. Piratininga, R. Paraná, R. Caetano Pinto, Av. Rangel Pestana, Lgo. da Concórdia, Av. Celso Garcia, R. Cel. Rodovalho, R. Com. Cantinho, Pr. Oito de Setembro, Av. Penha de França, Av. Gabriela Mistral, Av. Guarulhos, R. Tte. Aurélio Vieira Sampaio, Av. Mal. Rondon, Rod. Pres. Dutra, Trevo de Bonsucesso, Av. Dr. Arthur Marcondes de Siqueira.

Abrangência de Roteiro

Linha

097 - Jd. São Paulo - Metrô Carrão

Empresa

VIAÇÃO GUARULHOS

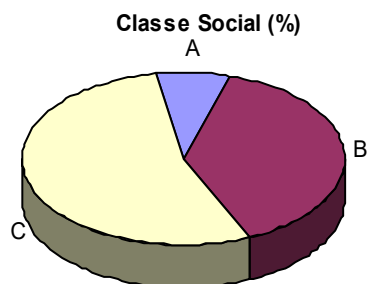
Regiões

LESTE

Consumo Médio Hab/U\$/ANO

3.973,46

Estatísticas



Distritos	População	A	B	C
Guarulhos	1.188.882	3,2%	22,8%	38,8%
Aricanduva	97.717	4,0%	31,0%	35,1%
Penha	128.099	6,9%	34,1%	32,7%
Tatuapé	81.812	22,7%	39,6%	23,7%
Carrão	80.570	10,1%	36,0%	31,4%
População Total	1.577.080	4,9%	24,5%	34,5%

Fonte : Brasil em foco 2004

Principais Vias Percorridas

Term. Carrão, R. Dr. Ângelo Vita, R. Cel. Gustavo Santiago, Av. Celso Garcia, R. Cel. Rodovalho, R. Com. Cantinho, Pr. Oito de Setembro, Av. Penha de França, Av. Gabriela Mistral, Av. Guarulhos, R. D^a. Nmatias Janitelli Meliani, Av. Guarulhos, R. Teófilo Otoni, R. João Cavalari, Av. Mal. Humberto de A. Castelo Branco, R. José de Andrade, R. Dr. Ramos de Azevedo, R. Cerqueira César, R. Dom Pedro II, Av. Monteiro Lobato, Av. Papa Pio XII, Av. Tiradentes, Av. Aureliano A. Machado, R. Ângelo Del Vecchio, Av. Dr. Renato de Andrade Maia, Av. Nova América.

Abrangência de Roteiro

Linha

427 - Parque Continental - Paraíso

Empresa

VIAÇÃO GUARULHOS

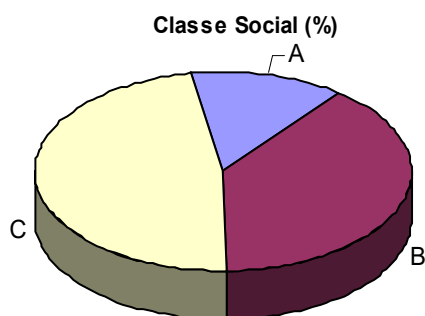
Regiões

SUL , LESTE

Consumo Médio Hab/U\$/ANO

5.375,67

Estatísticas



Distritos	População	A	B	C
Guarulhos	1.188.882	3,2%	22,8%	38,8%
Aricanduva	97.717	4,0%	31,0%	35,1%
Penha	128.099	6,9%	34,1%	32,7%
Vila Maria	117.330	4,5%	27,4%	39,0%
Santana	128.470	24,1%	41,4%	22,5%
Vila Guilherme	51.515	8,3%	37,4%	33,3%
República	49.178	9,0%	43,2%	34,4%
Jardim Paulista	86.229	49,0%	33,5%	11,3%
Consolação	56.192	37,3%	38,3%	17,0%
População Total	1.903.612	8,7%	25,3%	30,8%

Fonte : Brasil em foco 2004

Principais Vias Percorridas

R. Paraíso, R. Cubatão , Alameda Santos , R. Hadock Lobo , R. da Consolação , Av. Ipiranga , Pça. da República , Av. Sem. Queiroz , Av. Tiradentes , Av. Cdssa. Elisabeth Rubiano , R. Ciro Soares de Almeida , Av. Barra do Rio Azul , Rod. Pres. Dutra , Av. Mal. Rondon , Av. Guarulhos , Av. Cavadas , Av. Arroio do Tigre , Av. Emilio Ribas , R. Cônego Valadão , Av. Timóteo Penteado , Av. Esperança , Pça. Getúlio Vargas , R. Felício Marcondes , Av. Salgado Filho

Abrangência de Roteiro

Linha

09M PQ. PRIMAVERA – PRAÇA DA SAUDADE

Empresa

VIAÇÃO GUARULHOS

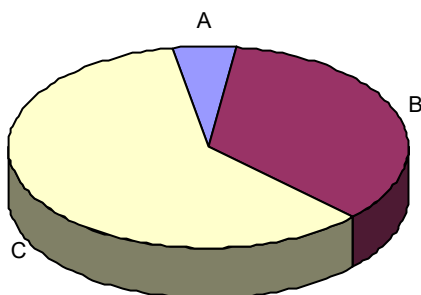
Regiões

GUARULHOS

Consumo Médio Hab/U\$/ANO

3.891,66

Classe Social (%)



Estadísticas

Distritos	População	A	B	C
Guarulhos	1.188.882	3,2%	22,8%	38,8%
População Total	1.188.882	3,2%	22,8%	38,8%

Fonte : Brasil em foco 2004

Principais Vias Percorridas

Praça da Saudade, Av. Dr. Timóteo Penteado, Praça dos Estudantes, Av. Dr. Timóteo Penteado, Av. Esperança, Praça Pres. John F. Kennedy, Av. Esperança, Praça Pres. Getúlio Vargas, Rua Capitão Gabriel, Pça Teresa Cristina, Ladeira Campos Sales, Rua Dr. Ramos de Azevedo, Rua Cerqueira César, Rua Dom Pedro II, Av. Monteiro Lobato, Av. Otávio Braga de Mesquita, Praça Oito de Dezembro, Av. Jamil João Zarif, Rua Santo Antônio dos Aventureiros, Av. Vila Matias, Av. Aracajú, Estrada do Elenco, Rua São Raimundo das Mangabeiras, Rua Taquaritinga, Estrada Municipal, Rua Maria Ferreira Calçado, Estrada do Zircônio, Estrada Municipal, Rua Beta, Rua Granito, Rua Fluorita, Rua Nova União, Rua Granito, Rua Audutora, Rua Asteróide, Estrada Municipal, Rua Taquaritinga, Rua Sebastianópolis, Rua São Raimundo das Mangabeiras, Estrada do Elenco, Av. Aracajú, Av. Vila Matias, Rua Santo Antônio dos Aventureiros, Praça Oito de Dezembro, Av. Otávio Braga de Mesquita, Av. Monteiro Lobato, Rua João Gonçalves, Praça Pres. Getúlio Vargas, Av. Senador Salgado Filho, Rua Nossa Senhora Mãe Dos Homens, Av. Dr. Timóteo Penteado, Praça da Saudade.

Abrangência de Roteiro

Linha

09A PQ. MIKAIL II – CENTRO (Via Tiradentes)

Empresa

VIAÇÃO GUARULHOS

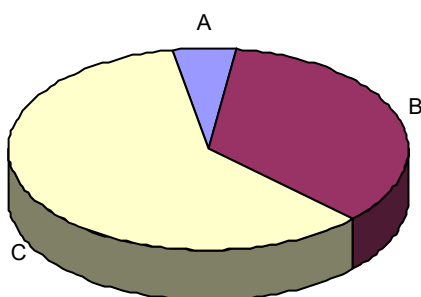
Regiões

GUARULHOS

Consumo Médio Hab/U\$/ANO

3.891,66

Classe Social (%)



Estadísticas

Distritos	População	A	B	C
Guarulhos	1.188.882	3,2%	22,8%	38,8%
População Total	1.188.882	3,2%	22,8%	38,8%

Fonte : Brasil em foco 2004

Principais Vias Percorridas

Rua Dr. Jorge de Queirós Moraes, Rua Juscelino M. Machado, Estrada Municipal, Rua Taquaritinga, Rua Sebastianópolis, Rua São Raimundo das Mangabeiras, Estrada do Elenco, Av. Aracaju, Av. Vila Matias, Rua Santo Antônio dos Aventureiros, Av. Jamil João Zarif, Praça Oito de Dezembro, Av. Otávio Braga de Mesquita, Av. Tiradentes, Av. Senador Salgado Filho, Rua Santa Conceição, Av. Dr. Timóteo Penteado, Av. Esperança, Praça Pres. John F. Kennedy, Praça Pres. Getúlio Vargas, Rua Capitão Gabriel, Ladeira Campos Sales, Rua Dr. Ramos de Azevedo, Rua Cerqueira César, Rua Dom Pedro II, Av. Monteiro Lobato, Av. Otávio Braga de Mesquita, Praça Oito de Dezembro, Av. Jamil João Zarif, Rua Santo Antônio dos Aventureiros, Av. Vila Matias, Av. Aracaju, Estrada do Elenco, Rua São Raimundo das Mangabeiras, Rua Sebastianópolis, Rua Taquaritinga, Estrada Municipal, Rua Juscelino M. Machado, Rua Dr. Jorge de Queirós Moraes

Abrangência de Roteiro

Linha

09B PQ. PRIMAVERA – PQ. CECAP (Via Paraíso)

Empresa

VIAÇÃO GUARULHOS

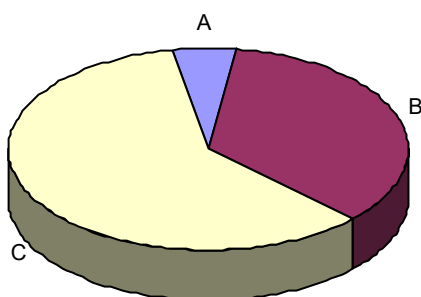
Regiões

GUARULHOS

Consumo Médio Hab/U\$/ANO

3.891,66

Classe Social (%)



Estadísticas

Distritos	População	A	B	C
Guarulhos	1.188.882	3,2%	22,8%	38,8%
População Total	1.188.882	3,2%	22,8%	38,8%

Fonte : Brasil em foco 2004

Principais Vias Percorridas

R Granito, Estrada Municipal, Estrada do Zircônio, R Maria Ferreira Calsado, R Dr. Roberto João Rósia, Estrada Municipal, R Taquaritinga, R Sebastianópolis, R São raimundo das mangabeiras, Estrada do Elenco, R Mimoso do Sul, R capivari, R Munhoz de Melo, R Cesário Lange, Av Silvestre Pires de Freitas, Pça Oito de Dezembro, Av Otávio Braga de Mesquita, Av Jamil João zarif, Av Marginal do Rio Baquirivu-Açú, Alameda dos Lírios, Av Odair Santanelli, Praça das Palmeiras

Abrangência de Roteiro

Linha

10 COCAIA – CIRCULAR CENTRO

Empresa

VIAÇÃO GUARULHOS

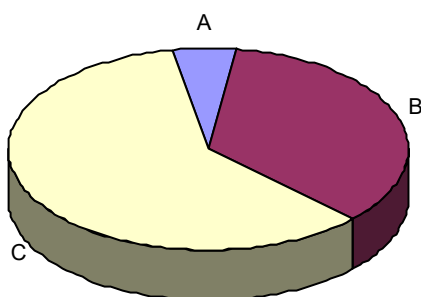
Regiões

GUARULHOS

Consumo Médio Hab/U\$/ANO

3.891,66

Classe Social (%)



Estadísticas

Distritos	População	A	B	C
Guarulhos	1.188.882	3,2%	22,8%	38,8%
População Total	1.188.882	3,2%	22,8%	38,8%

Fonte : Brasil em foco 2004

Principais Vias Percorridas

Av. Brigadeiro Faria Lima, Pça. Nelo Poli, Av. Brigadeiro Faria Lima, Av. Brigadeiro Faria Lima, Av. Tiradentes, Av. Papa Pio XII, Av. Monteiro Lobato, Rua João Gonçalves, Av. Senador Salgado Filho, Rua Santa Conceição, Av. Dr. Timóteo Penteado, Av. Esperança, Pça. Pres. John F. Kennedy, Pça. Pres. Getulio Vargas, Rua Capitão Gabriel, Pça Tereza Cristina, Ladeira Campos Sales, Rua Dr. Ramos de Azevedo, Rua Cerqueira César, Rua Dom Pedro II, Av. Monteiro Lobato, Av. Papa Pio XII, Rua Manoel de Souza, Rua Claudino Barboza, Av. Tiradentes, Av. Brigadeiro Faria Lima, Rua Valdir de Azevedo, Av. Bom Clima, Av. Brigadeiro Faria Lima, Pça. Nelo Poli, Av. Brigadeiro Faria Lima.

Abrangência de Roteiro

Linha

10A COCAIA –SHOPPING INTERNACIONAL

Empresa

VIAÇÃO GUARULHOS

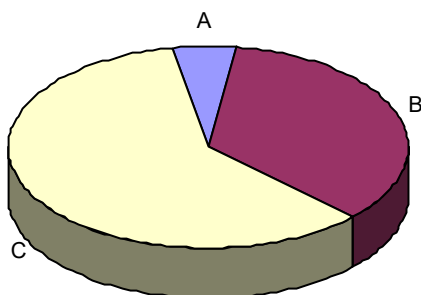
Regiões

GUARULHOS

Consumo Médio Hab/U\$/ANO

3.891,66

Classe Social (%)



Estatísticas

Distritos	População	A	B	C
Guarulhos	1.188.882	3,2%	22,8%	38,8%
População Total	1.188.882	3,2%	22,8%	38,8%

Fonte : Brasil em foco 2004

Principais Vias Percorridas

Av. Brigadeiro Faria Lima 3820, Pça. Nelo Poli, Av. Brigadeiro Faria Lima, Av. Tiradentes, Av. Senador Salgado Filho, Rua Brasilina, Av. Esperança, Pça. Pres. John F. Kennedy, Pça. Pres. Getulio Vargas, Rua Capitão Gabriel, Pça. Teresa Cristina, Ladeira Campos Sales, Pça. Capitão Alberto Mendes Junior, Av. Guarulhos, Rua Silvestre Vasconcelos de Calmon, Av. Emílio Ribas, Rua Jacob, Rua Manuel Quintão, Rua Cabo Antônio Pereira da Silva, Rua Bezerra de Menezes, Av. São Paulo, Rua Maria Cândida Pereira, Rua Cavadas, Rua Brasileira, Av. Rotary, Rua Engenheiro Camilo Olivetti, Rodovia Pres. Dutra, Marginal da Rodovia Pres. Dutra, Rua Barão do Rio Branco, Rua Endres, Av. Carlos Ferreira Endres, Rua Cavadas, Rua Maria Cândida Pereira, Av. São Paulo, Rua Bezerra de Menezes, Rua Cabo Antônio Pereira da Silva, Av. Emílio Ribas, Rua Silvestre Vasconcelos de Calmon, Rua Conceição, Av. Emílio Ribas, Rua Dr. Nilo Peçanha, Rua Capitão Gabriel, Pça. Tereza Cristina, Ladeira Campos Sales, Rua Ramos de Azevedo, Rua Cerqueira César, Rua Dom Pedro II, Rua João Gonçalves, Av. Tiradentes, Rua Valdir de Azevedo, Av. Bom Clima, Av. Brigadeiro Faria Lima, Pça. Nelo Poli, Av. Brigadeiro Faria Lima 3820.

Abrangência de Roteiro

Linha

12 ITAPEGICA - SHOPPING

Empresa

VIAÇÃO GUARULHOS

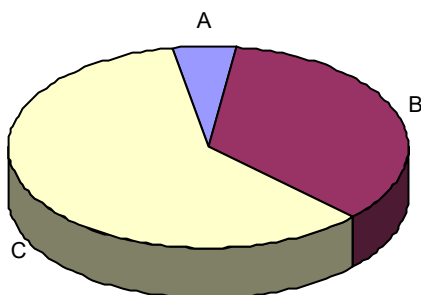
Regiões

GUARULHOS

Consumo Médio Hab/U\$/ANO

3.891,66

Classe Social (%)



Estatísticas

Distritos	População	A	B	C
Guarulhos	1.188.882	3,2%	22,8%	38,8%
População Total	1.188.882	3,2%	22,8%	38,8%

Fonte : Brasil em foco 2004

Principais Vias Percorridas

Rua Bela Vista de Goiás, (esquina com a Rua Aragoiãna), Rua Aragoiãna, Rua Aparecida Goiânia, Rua São Miguel dos Campos, Rua Dores Guimarães, Rua Fonte Boa, Rua Aurora do Norte, Rua Eugênio Diamante, Av. Otavio Braga de Mesquita, Av. Tiradentes, Rua Dr. Renato de Andrade Maia, Av. Papa João XXIII, Av. Senador Salgado Filho, Av. Bartholomeu de Carlos (Transguarulhense), Av. Suplicy, Av. Dr. Timóteo Penteado, Pça. Dos Estudantes, Av. Dr. Timóteo Penteado, Av. Esperança, Pça. Pres. Jonh F. Kennedy, Pça. Pres. Getulio Vargas, Rua Capitão Gabriel, Pça. Tereza Cristina, Ladeira Campos Sales, Pça. Capitão Mendes Junior, Av. Guarulhos, Rua Silvestre Vasconcelos de Calmon, Av. Emilio Ribas, Rua Jacob, Rua Manuel Quintão, Rua Cabo Antônio Pereira da Silva, Rua Bezerra de Menezes, Av. São Paulo, Rua Maria Cândida Pereira da Silva, Rua Cavadas, Rua Brasileira, Av. Rotary, Rua Camilo Olivetti, Rodovia Pres. Dutra, Marginal da Rodovia Pres. Dutra, Av. Barão do Rio Branco, Rua Lourenço Riccó.

Abrangência de Roteiro

Linha

12A VILA BARROS – SHOPPING INTERNACIONAL

Empresa

VIAÇÃO GUARULHOS

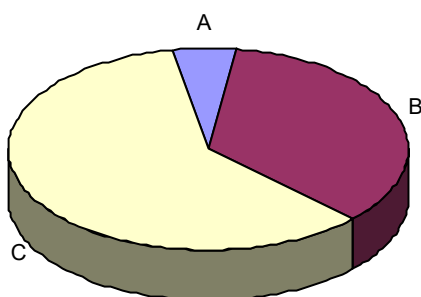
Regiões

GUARULHOS

Consumo Médio Hab/U\$/ANO

3.891,66

Classe Social (%)



Estatísticas

Distritos	População	A	B	C
Guarulhos	1.188.882	3,2%	22,8%	38,8%
População Total	1.188.882	3,2%	22,8%	38,8%

Fonte : Brasil em foco 2004

Principais Vias Percorridas

Pça. Das Palmeiras (Pq. Cecap), Av. Odair Santanelli, Alameda das Magnólias, Rua Aragoiãna, Rua Aparecida Goiânia, Rua São Miguel dos Campos, Rua Doris Guimarães, Rua Fonte Boa, Rua Aurora do Norte, Rua Eugênio Diamante, Av. Otavio Braga de Mesquita, Av. Tiradentes, Av. Senador Salgado Filho, Rua Santa Conceição, Av. Dr. Timóteo Penteado, Av. Esperança, Pça. Jonh F. Kennedy, Pça. Getulio Vargas, Rua Capitão Gabriel, Pça. Tereza Cristina, Ladeira Campos Sales, Pça. Capitão Alberto Mendes Junior, Av. Guarulhos, Rua Silvestre Vasconcelos de Calmon, Av. Emilio Ribas, Rua Jacob, Rua Manuel Quintão, Rua Cabo Antônio Pereira da Silva, Rua Bezerra de Menezes, Av. São Paulo, Rua Maria Cândida Pereira, Rua Cavadas, Rua Brasileira, Av. Rotary, Rua Engenheiro Camilo Olivetti, Via Dutra, Rua Barão do Rio Branco, Rua Endres, Av. Carlos Ferreira Endres, Rua Cavadas, Rua Maria Cândida Pereira, Av. São Paulo, Rua Bezerra de Menezes, Rua Cabo Antônio Pereira da Silva, Av. Emílio Ribas, Rua Silvestre Vasconcelos de Calmon, Rua Rafael Balzani, Av. Emílio Ribas, Av. Tiradentes, Pça. Pres. Getulio Vargas, Rua Capitão Gabriel, Pça Tereza Cristina, Ladeira Campos Sales, Rua Dr. Ramos de Azevedo, Rua Cerqueira César, Rua Dom Pedro II, Rua João Gonçalves, Av. Tiradentes, Av. Otávio Braga de Mesquita, Rua Carlos Korkischko, Rua Caravari, Alecsande Alves (Dinha), Rua São Miguel dos Campos, Rua Bela Vista de Goiás, Alameda das Magnólias, Av. Odair Santanelli, Pça. Das Palmeiras (Pq. Cecap).

Abrangência de Roteiro

Linha

13 COCAIA – CIRCULAR CENTRO

Empresa

VIAÇÃO GUARULHOS

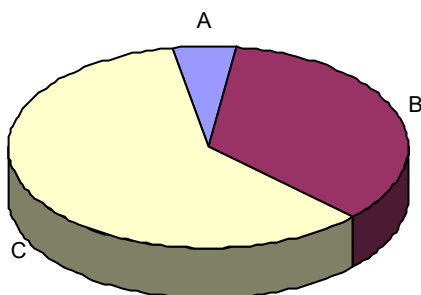
Regiões

GUARULHOS

Consumo Médio Hab/U\$/ANO

3.891,66

Classe Social (%)



Estadísticas

Distritos	População	A	B	C
Guarulhos	1.188.882	3,2%	22,8%	38,8%
População Total	1.188.882	3,2%	22,8%	38,8%

Fonte : Brasil em foco 2004

Principais Vias Percorridas

Av. Brigadeiro Faria Lima, Pça. Nelo Poli, Av. Brigadeiro Faria Lima, Rua Albina Artoni Testai, Rua Henrique José Testai, Av. Nova América, Av. Ferras de Vasconcelos, Av. Pirapora do Bom Jesus, Av. Barber Greene, Rua Vicente Paiva, Rua Vítor Costa, Pça. Orlando Silva, Rua Corifeu de Azevedo Marques, Rua Noel Rosa, Rua Silveira Sampaio, Av. Avelino Alves Machado, Av. Tiradentes, Av. Senador Salgado Filho, Rua Santa Conceição, Av. Dr. Timóteo Penteado, Av. Esperança, Pça. Pres. John F. Kennedy, Pça. Pres. Getulio Vargas, Rua Capitão Gabriel, Pça Tereza Cristina, Ladeira Campos Sales, Rua Dr. Ramos de Azevedo, Rua Cerqueira César, Rua Dom Pedro II, Rua João Gonçalves, Av. Tiradentes, Rua José Ferreira de Souza, Rua São Jorge, Rua Elias Acras, Av. Avelino Alves Machado, Rua Silveira Sampaio, Rua Noel Rosa, Rua Corifeu de Azevedo Marques, Pça. Orlando Ramos, Rua Vítor Costa, Rua Vicente Paiva, Av. Barber Greene, Av. Pirapora do Bom Jesus, Av. Ferras de Vasconcelos, Av. Nova América, Rua Henrique José Testai, Rua Albina Artoni Testai, Av. Brigadeiro Faria Lima, Pça. Nelo Poli, Av. Brigadeiro Faria Lima.

Abrangência de Roteiro

Linha

15 BELA VISTA – CIRCULAR CENTRO

Empresa

VIAÇÃO GUARULHOS

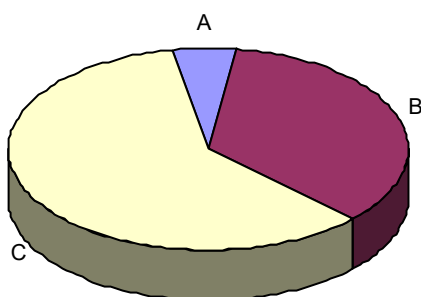
Regiões

GUARULHOS

Consumo Médio Hab/U\$/ANO

3.891,66

Classe Social (%)



Estatísticas

Distritos	População	A	B	C
Guarulhos	1.188.882	3,2%	22,8%	38,8%
População Total	1.188.882	3,2%	22,8%	38,8%

Fonte : Brasil em foco 2004

Principais Vias Percorridas

Rua Emílio de Castro, Rua Conceição Castelo, Av. Manoel Izidoro Martins, Rua Monte Alegre do Sul, Rua Itapira, Rua Serra Negra, Rua Manoel Izidoro Martins, Av. Dr. Emilia de Castro Martins, Pça. Presidente Juscelino K. de Oliveira, Rua Humberto Bronchini, Rua Birmânia, Rua Alípio de Souza, Rua Monte Carlo, Rua Adianópolis, Rua Faustini Siqueira Franco, Rua Raimundo Almeida de Araújo, Rua Itamogi, Rua Professor Vasco Queiroz Guimarães, Av. Gilberto Dini, Av. Tiradentes, Av. Senador Salgado Filho, Rua Santa Conceição, Av. Timóteo Penteado, Av. Esperança, Pça. Pres. John F. Kennedy, Pça. Pres. Getulio Vargas, Rua Capitão Gabriel, Pça Tereza Cristina, Ladeira Campos Sales, Rua Dr. Ramos de Azevedo, Rua Cerqueira César, Rua Dom Pedro II, Rua João Gonçalves, Av. Tiradentes, Rua Belo Oriente, Rua Morro Agudo, Rua José Antônio Zeraibe, Rua José Lourenço Neves, Rua Itamogi, Rua Raimundo Almeida de Araújo, Rua Faustini Siqueira Franco, Rua Adianópolis, Rua Humberto Bronchini, Pça. Pres. Juscelino K. de Oliveira, Av. Dr. Emilia de Castro Martins, Av. Manoel Izidoro Martins, Rua Serra Negra, Rua Itapira, Rua Monte Alegre do Sul, Av. Manoel Izidoro Martins, Rua Conceição Castelo, Rua Emílio de Castro.

Abrangência de Roteiro

Linha

15A BAIRRO DOS MORROS – CIRCULAR CENTRO

Empresa

VIAÇÃO GUARULHOS

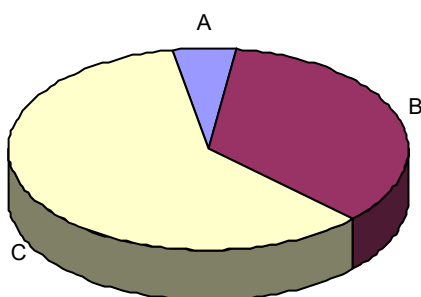
Regiões

GUARULHOS

Consumo Médio Hab/U\$/ANO

3.891,66

Classe Social (%)



Estatísticas

Distritos	População	A	B	C
Guarulhos	1.188.882	3,2%	22,8%	38,8%
População Total	1.188.882	3,2%	22,8%	38,8%

Fonte : Brasil em foco 2004

Principais Vias Percorridas

Rua Conceição do Rio Verde (esquina com a rua Dr. Ricardo Ferreira Reis), Rua Jeremias Joaquim Pereira, Rua Sergio de F. Ferreira, Rua João Gomes, Rua Padre Roberto Landell Moura, Rua Hugo de Aguiar, Rua Laguna, Rua Serra Negra, Av. Manoel Izidoro Martins, Av. Dr. Emília de Castro Martins, Praça Pres. Juscelino K. Oliveira, Rua Humberto Bronchini, Rua Birmânia, Rua Alípio de Souza, Rua Monte Carlo, Rua Adianópolis, Rua Faustino Siqueira Franco, Rua Raimundo Almeida de Araújo, Rua Itamogi, Rua Professor Vasco Queiroz Guimarães, Av. Gilberto Dini, Av. Tiradentes, Av. Senador Salgado Filho, Rua Santa Conceição, Av. Dr. Timóteo Penteado, Av. Esperança, Pça. Pres. John F. Kennedy, Pça. Pres. Getulio Vargas, Rua Capitão Gabriel, Pça Tereza Cristina, Ladeira Campos Sales, Rua Dr. Ramos de Azevedo, Rua Cerqueira César, Rua Dom Pedro II, Rua João Gonçalves, Av. Tiradentes, Rua Belo Oriente, Rua Morro Agudo, Rua José Antônio Zeraibe, Rua José Lourenço Neves, Rua Itamogi, Rua Raimundo Almeida de Araújo, Rua Faustino Siqueira Franco, Rua Adianópolis, Rua Monte Carlo, Rua Humberto Bronchini, Pça. Presidente Juscelino K. de Oliveira, Av. Dona Emilia de Castro Martins, Rua Manoel Izidoro Martins, Rua Serra Negra, Rua Laguna, Rua Hugo de Aguiar, Rua Padre Roberto Landell Moura, Rua João Gomes, Rua Sérgio de F. Ferreira, Rua Jeremias Joaquim Pereira, Rua Dr. Ricardo Ferreira Reis (esquina com a rua Conceição do Rio Verde).

Abrangência de Roteiro

Linha

18 COCAIA – CENTRO

Empresa

VIAÇÃO GUARULHOS

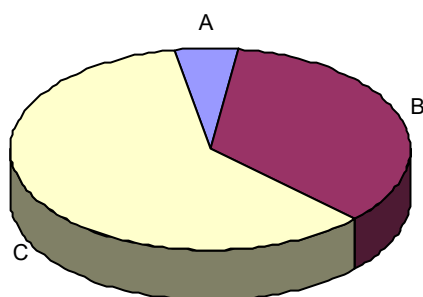
Regiões

GUARULHOS

Consumo Médio Hab/U\$/ANO

3.891,66

Classe Social (%)



Estatísticas

Distritos	População	A	B	C
Guarulhos	1.188.882	3,2%	22,8%	38,8%
População Total	1.188.882	3,2%	22,8%	38,8%

Fonte : Brasil em foco 2004

Principais Vias Percorridas

Av. Brigadeiro Faria Lima, Rua Jordano Bazana, Rua Samuel Libório de Ávila, Rua Francisco Gomes da Silva, Rua Vicente Robles, Rua Cecília Maria Vallardi Saraceni, Rua Maria Vilaça da Silva, Rua Pedro Fernandes Biscaino, Estrada dos Morros, Av. Rio de Janeiro, Av. Senador Salgado Filho, Av. Bartolomeu de Carlos, Rua Dona Tecla, Rua Eduardo, Av. Suplicy, Av. Dr. Timóteo Penteado, Pça da Saudade, Av. Dr. Timóteo Penteado, Pça dos Estudantes, Av. Dr. Timóteo Penteado, Av. Esperança, Pça Pres. John F. Kennedy, Pça Pres. Getulio Vargas, Rua Capitão Gabriel, Pça Tereza Cristina, Ladeira Campos Sales, Rua Dr. Ramos de Azevedo, R. Cerqueira César, Rua Dom Pedro II, Av. Monteiro Lobato, Av. Otavio Braga de Mesquita, Rua Duque de Caxias, Rua Nossa Senhora Aparecida, Rua Santa Bárbara, Rua Santa Maria, Rua Pernambuco, Rua Padre Cláudio Aranel, Rua Carlos Korkichko, Rua Caravari, Rua Serránopolis, Rua Aleksander Alves, Av. São Miguel dos Campos, Rua Bela Vista de Goiás, Rua Alameda das Magnólias, Av. Odair Santanelli, Av. Monteiro Lobato, Rua João Gonçalves, Av. Senador Salgado Filho, Av. Nossa Senhora Mãe dos Homens, Av. Dr. Timóteo Penteado, Pça da Saudade, Av. Dr. Timóteo Penteado, Av. Suplicy, Av. Senador Salgado Filho, Av. Rio de Janeiro, Estrada dos Morros, Rua Pedro Fernandes Biscaino, Rua Maria Vilaça da Silva, R. Cecília Maria Vallardi Saraceni, R. Vicente Robles, R. Francisco Gomes da Silva, R. Samuel Libório de Ávila, Rua Jordano Bazana, Av. Brigadeiro Faria Lima.

Abrangência de Roteiro

Linha

21 ITAPEGICA – SANTA EMILIA SHOPPING

Empresa

VIAÇÃO GUARULHOS

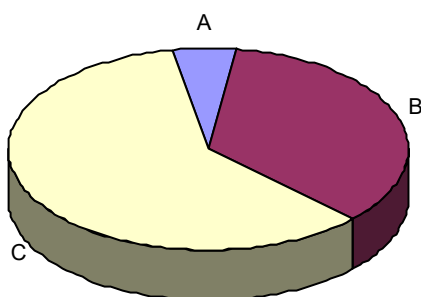
Regiões

GUARULHOS

Consumo Médio Hab/U\$/ANO

3.891,66

Classe Social (%)



Estatísticas

Distritos	População	A	B	C
Guarulhos	1.188.882	3,2%	22,8%	38,8%
População Total	1.188.882	3,2%	22,8%	38,8%

Fonte : Brasil em foco 2004

Principais Vias Percorridas

Rua Imbituba, Anhumas, Rua Armazém, Av. Mal. Isidoro Martins, Av. Martins Júnior, Av. Otávio Braga de Mesquita, Av. Monteiro Lobato, Rua João Gonçalves, Av. Senador Salgado Filho, Rua Santa Conceição, Av. Dr. Timóteo Pentead, Av. Esperança, Pça. Pres. Jonh F. Kennedy, Pça. Pres. Getulio Vargas, Rua Capitão Gabriel, Pça. Tereza Cristina, Ladeira Campos Sales, Pça. Capitão Alberto Mendes Junior, Av. Guarulhos, Av. Marechal Humberto de Alencar Castelo Branco, Av. Guarulhos, Rua Joaquim Miranda, Rua Cônego Valadão, Av. Emílio Ribas, Rua Jacob, Rua Manuel Quintão, Rua Cabo Antônio Pereira da Silva, Rua Bezerra de Menezes, Av. São Paulo, Rua Maria Cândida Pereira da Silva, Rua Cavadas, Rua Brasileira, Av. Rotary, Rua Engenheiro Camilo Olivetti, Rodovia Pres. Dutra, Marginal Rodovia Pres. Dutra, Av. Barão do Rio Branco, Rua Lourenço Riccô.

Abrangência de Roteiro

Linha

25 BASE AÉREA (Cid. Soinco)

Empresa

VIAÇÃO GUARULHOS

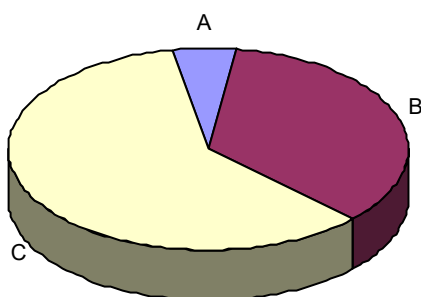
Regiões

GUARULHOS

Consumo Médio Hab/U\$/ANO

3.891,66

Classe Social (%)



Estatísticas

Distritos	População	A	B	C
Guarulhos	1.188.882	3,2%	22,8%	38,8%
População Total	1.188.882	3,2%	22,8%	38,8%

Fonte : Brasil em foco 2004

Principais Vias Percorridas

Aeroporto (Internacional de Guarulhos), Rodovia Hélio Smidt, Av. Monteiro Lobato, Retorno Ceçap, Av. Monteiro Lobato, Passagem Sob. Rodovia Hélio Smidt, Av. Monteiro Lobato, Rua Capitão Aviador Walter Ribeiro, Av. Damião Lins Vasconcelos, Av. Jaime Regalo Pereira, R. Sebastião Walter Fusco, Retorno a R. Sebastião Walter Fusco, Av. Jaime Regalo Pereira, Av. Damião Lins Vasconcelos, Rua Capitão Aviador Walter Ribeiro, Av. Monteiro Lobato, Trevo de Acesso Rodovia Hélio Smidt, Rodovia Hélio Smidt, Rotatória, Acesso ao Aeroporto, Aeroporto Internacional de Guarulhos, (Desembarque).

Abrangência de Roteiro

Linha

27 PQ. CONTINENTAL – CASA DA SAUDE

Empresa

VIAÇÃO GUARULHOS

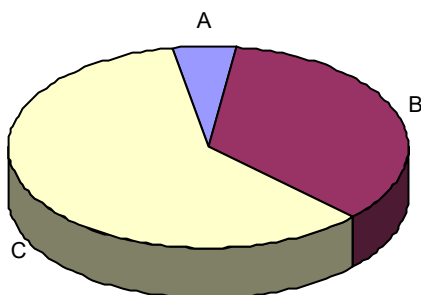
Regiões

GUARULHOS

Consumo Médio Hab/U\$/ANO

3.891,66

Classe Social (%)



Estadísticas

Distritos	População	A	B	C
Guarulhos	1.188.882	3,2%	22,8%	38,8%
População Total	1.188.882	3,2%	22,8%	38,8%

Fonte : Brasil em foco 2004

Principais Vias Percorridas

Rua 45, Rua Henrique Mantovani, Rua Sebastião dos Santos (antiga Rua 39), Rua 41, Rua Paulo Castaldelli, Rua Sergio Reis de Oliveira (antiga Rua 29), Rua 32, Av. João Palma Aleman, Rua 23, Rua Paulo Castaldelli, Rua 24, Manoel de Abreu, Rua Horácio Manoel Vieira, Rua Décio Vilares, Rua Nizal, Rua Itaguaí, Rua Cachoeira, Av. Dr. Timóteo Penteado, Pça da Saudade, Av. Dr. Timóteo Penteado, Pça dos Estudantes, Av. Dr. Timóteo Penteado, Av. Esperança, Pça Pres. Jonh Fitzgerald, Pça Pres. Getulio Vargas, Rua Capitão Gabriel, Pça Tereza Cristina, Ladeira Campos Sales, Pça Capitão Alberto Mendes Junior, Av. Guarulhos, Av. Antônio Iervolino, Rua Caratupera, Rua Dona Antônia esquina com a Rua Mogi das Cruzes.

Abrangência de Roteiro

Linha

46 MM SHOPPING INTERNACIONAL - RODOVIARIA

Empresa

VIAÇÃO GUARULHOS

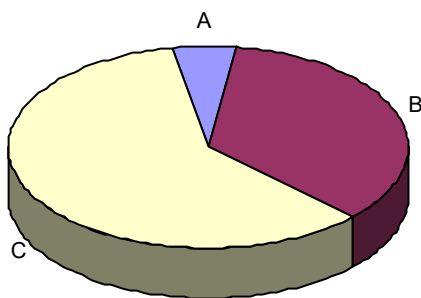
Regiões

GUARULHOS

Consumo Médio Hab/U\$/ANO

3.891,66

Classe Social (%)



Estadísticas

Distritos	População	A	B	C
Guarulhos	1.188.882	3,2%	22,8%	38,8%
População Total	1.188.882	3,2%	22,8%	38,8%

Fonte : Brasil em foco 2004

Principais Vias Percorridas

R Eng. Camilo Olivetti, R Segundo Tenente Aviador John R. Cordeiro e Silva, Av Barão do rio Branco, R Endres, R Mexirica, R Cavadas, R Conadense, R Rinópolis, Av Rotary, Rodovia Fernão Dias, R Brasileira, Acesso ao Terminal Rodoviário de Guarulhos.

Abrangência de Roteiro

Linha

27M PQ. CONTINENTAL – CASA DA SAUDE

Empresa

VIAÇÃO GUARULHOS

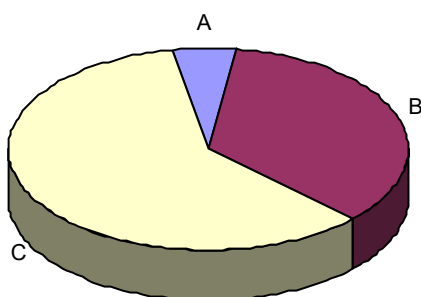
Regiões

GUARULHOS

Consumo Médio Hab/U\$/ANO

3.891,66

Classe Social (%)



Estatísticas

Distritos	População	A	B	C
Guarulhos	1.188.882	3,2%	22,8%	38,8%
População Total	1.188.882	3,2%	22,8%	38,8%

Fonte : Brasil em foco 2004

Principais Vias Percorridas

R Alvarino S.Rezende, R 50 A, R Henrique Mantovani, R Sebastião dos Santos, R Alzimar Vargas Batista, Av Koki Koga, R Pedro B. da Silva, R Sérgio Reis de Oliveira, R Zélia de Alvarenga, Av João Palman Aleman, R José Aureliano Andrade, R Paulo Castaldelli, R Manoel de Abreu, R Horácio Manuel Vieira, R Viscondi de Cairú, R Teixeira Mendes, R Ninzal, R Itaguaí, R cachoeira, Av Dr. Timóteo Penteado, Pça dos Estudantes, R Cônego valadão, Av Emílio Ribas, R Rafael Belzani, R Dr. Nilo` Peçanha, R capitão Gabriel, Ladeira Campos sales, R Dom Pedro II, R João Gonçalves, R Nossa Sra. Mãe dos Homens.

Abrangência de Roteiro

Linha

21AMM JD. ADRIANA II – CIRCULAR CENTRO

Empresa

VIAÇÃO GUARULHOS

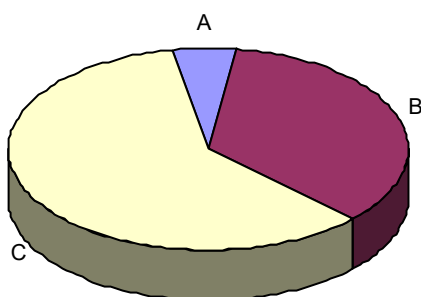
Regiões

GUARULHOS

Consumo Médio Hab/U\$/ANO

3.891,66

Classe Social (%)



Estadísticas

Distritos	População	A	B	C
Guarulhos	1.188.882	3,2%	22,8%	38,8%
População Total	1.188.882	3,2%	22,8%	38,8%

Fonte : Brasil em foco 2004

Principais Vias Percorridas

R Geremias Joaquim Pereira, R Nelson Fuchs, R Sítio dos Mancines, R Hugo de Aguiar, R Imbituba, R Águas de Lindóia, R Serra Negra, Av Manuel Isidoro Martins, R São Bernardo, Av Maria Cerri, R Agnello Trama, R Chibata, R Catulo da Paixão Cearense, R Flávio de Carvalho, Pça Monte Carmelo, Av Otávio Braga de Mesquita, Av Monteiro lobato, R João Gonçalves, Av Senador Salgado Filho, R Sta. Conceição, Av Dr. Timóteo Penteado, Av Esperança, R Capitão Gabriel, Ladeira Campos Sales, R Dr Ramos de Azevedo, R Cerqueira César, R Dom Pedro II, Av Monteiro Lobato.

Abrangência de Roteiro

Linha

C01M PÇA 08 DE DEZEMBRO – PQ. CECAP

Empresa

VIAÇÃO GUARULHOS

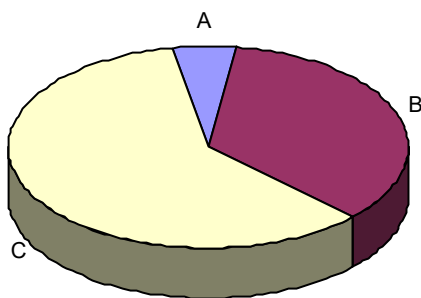
Regiões

GUARULHOS

Consumo Médio Hab/U\$/ANO

3.891,66

Classe Social (%)



Estatísticas

Distritos	População	A	B	C
Guarulhos	1.188.882	3,2%	22,8%	38,8%
População Total	1.188.882	3,2%	22,8%	38,8%

Fonte : Brasil em foco 2004

Principais Vias Percorridas

R Joaquina de Jesus, Pça 08 de Dezembro, Av Jamil João Zarif, Av Candea, Av Marcial Lourenço Seródio, Av Serra Redonda, Av Riachuelo, Estrada do Saboó, R São Bento do Trairi, Av Florianópolis, Estrada de Guarulhos /Nazaré Paulista, R Buriti Bravo, Estrada de Itaberaba, R Bela Vista do Paraíso, R Itiruçu, Contorno na Pça Orobó, R Waldemar de Paula Ferreira, R Macarani, R Svaa Evans, Av Papa João Paulo I, Av Monteiro Lobato, Av Guinle, R Nova Veneza, Av Novo Brasil, R Panambi

Abrangência de Roteiro

Linha

C02M PÇA 08 DE DEZEMBRO – PQ. CECAP(Via Jd. Bela Vista)

Empresa

VIAÇÃO GUARULHOS

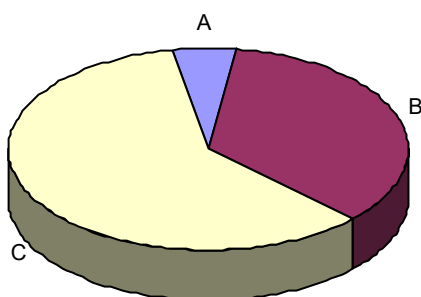
Regiões

GUARULHOS

Consumo Médio Hab/U\$/ANO

3.891,66

Classe Social (%)



Estatísticas

Distritos	População	A	B	C
Guarulhos	1.188.882	3,2%	22,8%	38,8%
População Total	1.188.882	3,2%	22,8%	38,8%

Fonte : Brasil em foco 2004

Principais Vias Percorridas

R Joaquina de Jesus, Av Otávio Braga de Mesquita, Av Nova Taboão, R Saturno, Praça Presidente Juscelino K. Oliveira, Av Dona Emília de castro, Av Manoel Izidoro Martins, R São Bernardo, Av Maria Cerri, R Agnello Trama, R Chibata, R Formosa do Rio Preto, Av Otávio Braga de Mesquita, Av Eng. Albert Lemer, Alameda dos Lírios, Hospital Geral do Cecap, Av Odair Santanelli, Av Monteiro Lobato, Av João Velosos da Silva, R Jati, Av Santos Dumont, Viaduto de Cumbica, Av Santos Dumont, Av Monteiro, Av Novo brasil, R Nova Veneza, Av Guinle, R Mazagão, R Yemen, R Amália Rodrigues, R Nova York, Av Boa Nova, R Waldemar de Paula Ferreira, R Itiruçu, Av Florianópolis, Av Márcia Lourenço Seródio, Av Candea, Av Serra Branca.

Abrangência de Roteiro

Linha

70 JARDIM FORTALEZA – JARDIM SANTA CLARA

Empresa

VIAÇÃO GUARULHOS

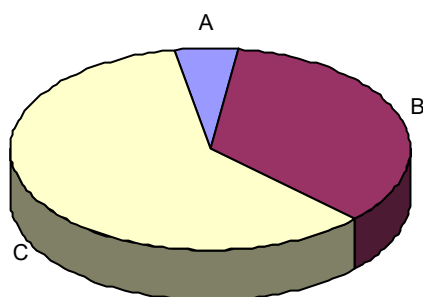
Regiões

GUARULHOS

Consumo Médio Hab/U\$/ANO

3.891,66

Classe Social (%)



Estadísticas

Distritos	População	A	B	C
Guarulhos	1.188.882	3,2%	22,8%	38,8%
População Total	1.188.882	3,2%	22,8%	38,8%

Fonte : Brasil em foco 2004

Principais Vias Percorridas

Rua Nair de Oliveira Costa, Av. dos Evangélicos, Rua Roberto Magalhães, Rua Generosa Moreira de Almeida, Estrada de Guarulhos / Nazaré, Rua Buriti Bravo, Estrada das Lavras, Rua Bela Vista do Paraíso, Av. Papa João Paulo I, Av. Monteiro Lobato, Rua João Gonçalves, Av. Senador Salgado Filho, Av. Papa João XXIII, Av. Dr. Renato de Andrade Maia, Pça. Valdevino de Castro Pereira, Rua Ferdinando Paluan, Av. Pirapora do Bom Jesus, Av. Benjamin Harris Hunnicutt, Av. Transguarulhense, Rua Nossa Senhora Mãe dos Homens, Pça. dos Estudantes, Av. Dr. Timóteo Penteado, Av. Esperança, Pça. John F. Kennedy, Pça. Pres. Getúlio Vargas, Rua Capitão Gabriel, Pça. Tereza Cristina, Ladeira Campo Sales, Rua Dr. Ramos de Azevedo, Rua Cerqueira César, Rua Dom Pedro II, Rua Aséa, Av. Pres. Tancredo de Almeida Neves.

Abrangência de Roteiro

Linha

76 PONTE ALTA – VILA GALVÃO (Via Cumbica)

Empresa

VIAÇÃO GUARULHOS

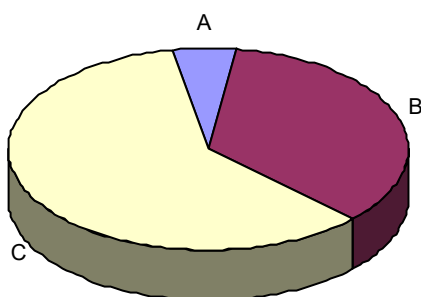
Regiões

GUARULHOS

Consumo Médio Hab/U\$/ANO

3.891,66

Classe Social (%)



Estatísticas

Distritos	População	A	B	C
Guarulhos	1.188.882	3,2%	22,8%	38,8%
População Total	1.188.882	3,2%	22,8%	38,8%

Fonte : Brasil em foco 2004

Principais Vias Percorridas

Rua 07, Rua 04, Rua 08, Estrada do Mato das Cobras, Rua Cristóvão M. da Rocha, Rua Elisângela, Alves de Souza, Rua Maria Quitéria de Jesus Medeiros, Rua Sebastião Vieira, Rua Altina Alves Brogna, Rua Dr. Mário Romeu de Lucca, Av. José Rangel Filho, Estrada das Lavras, Rua Belém, Rua Bela Vista do Paraíso, Av. Papa João Paulo I, Av. Brasil, Av. Estados Unidos, Rua Canadá, Pça. Mirian Cruz, Rua Barão de Melgaço, Rua Araguainha, Rua Rosário do Oeste, Rua Sebastião Walter Fusco, Av. Sgt. Da Aeronáutica Jaime Regalo Pereira, Av. Sgt. Da Aeronáutica Damião L. de Vasconcelos, Av. Cap. Aviador Walter Ribeiro, Av. Monteiro Lobato, Rua João Gonçalves, Av. Senador Salgado Filho, Rua Nossa Sra. Mãe dos Homens, Pça. Flávio Fogaça de Almeida, Rua Cônego Valadão, Rua Dr. Lourenço Granato, Rua José Maurício de Oliveira, Alameda Tutóia, Alameda Yayá, Av. Dr. Timóteo Penteado, Rua Quitandinha, Av. 7 de Setembro, Pça. Santos Dumont, Rua Vicente Melro, Rua Geraldo Marques, Pça. dos Estudantes, Av. Esperança, Pça. John F. Kennedy, Pça. Pres. Getúlio Vargas, Rua Capitão Gabriel, Pça. Tereza Cristina, Ladeira Campo Sales, Rua Dr. Ramos de Azevedo, Rua Cerqueira César, Rua Dom Pedro II, Rua Aséa, Av. Pres. Tancredo de Almeida Neves.

Abrangência de Roteiro

Linha

77 SOBERANA – JARDIM SANTA CLARA

Empresa

VIAÇÃO GUARULHOS

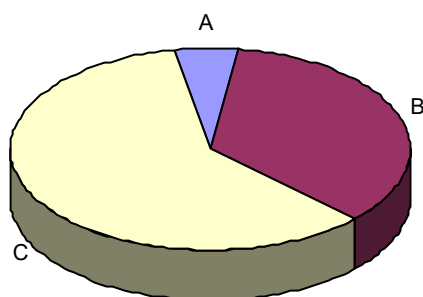
Regiões

GUARULHOS

Consumo Médio Hab/U\$/ANO

3.891,66

Classe Social (%)



Estatísticas

Distritos	População	A	B	C
Guarulhos	1.188.882	3,2%	22,8%	38,8%
População Total	1.188.882	3,2%	22,8%	38,8%

Fonte : Brasil em foco 2004

Principais Vias Percorridas

Rua Rio Negro, Rua Palmeira, Rua Ribeirão Preto, Rua França, Pça. Estrela, Av. Monte Alegre, Pça. da Alegria, Estrada de Guarulhos / Nazaré, Rua Poço Branco, Av. Aracati, Rua Sítio Novo, Av. Florianópolis, Rua Buriti Bravo, Rua Bela Vista do Paraíso, Av. Papa João Paulo I, Av. Sgt. Da Aeronáutica Plínio F. Gonçalves, Rua Paraíba, Rua Anastácio, Rua Sebastião Walter Fusco, Av. Sgt. Da Aeronáutica Jaime Regalo Pereira, Av. Sgt. Da Aeronautica Damião L. de Vasconcelos, Av. Cap. Aviador Walter Ribeiro, Av. Monteiro Lobato, Rua João Gonçalves, Av. Senador Salgado Filho, Av. Papa João XXIII, Av. Dr. Renato de Andrade Maia, Pça. Valdevino de Castro Pereira, Rua Fernandino Paluan, Av. Pirapora do Bom Jesus, Av. Benjamin Harris Hunnicutt, Av. Transguarulhense, Rua Nossa Senhora Mãe dos Homens, Pça. dos Estudantes, Av. Dr. Timóteo Penteado, Av. Esperança, Pça. John F. Kennedy, Pça. Pres. Getúlio Vargas, Rua Capitão Gabriel, Pça. Tereza Cristina, Ladeira Campo Sales, Rua Dr. Ramos de Azevedo, Rua Cerqueira César, Rua Dom Pedro II, Rua Aséa, Av. Pres. Tancredo de Almeida Neves.

Abrangência de Roteiro

Linha

78 PQ. SANTOS DUMONT - VILA GALVÃO (Via Cumbica)

Empresa

VIAÇÃO GUARULHOS

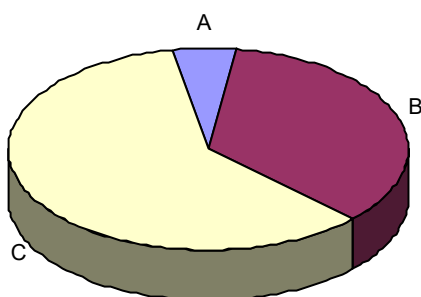
Regiões

GUARULHOS

Consumo Médio Hab/U\$/ANO

3.891,66

Classe Social (%)



Estadísticas

Distritos	População	A	B	C
Guarulhos	1.188.882	3,2%	22,8%	38,8%
População Total	1.188.882	3,2%	22,8%	38,8%

Fonte : Brasil em foco 2004

Principais Vias Percorridas

Estrada do Bananal, Rua Luiz Rossetti, Rua Luciano César Bellini, Rua Maria Eliza Silva, Rua Nino Fantini, Rua Caminho do Encanto, Rua Martinica, Rua Calábria, Estrada do Saboó, Rua São Bento Trairi, Av. Florianópolis, Estrada de Guarulhos / Nazaré, Rua Bela Vista do Paraíso, Av. Papa João I, Av. Sgt. Da Aeronáutica Plínio F. Gonçalves, Rua Paraíba, Rua Anastácio, Rua Sebastião Walter Fusco, Av. Sgt. Da Aeronáutica Jaime Regalo Pereira, Av. Sgt. Da Aeronáutica Damião L. de Vasconcelos, Av. Cap. Aviador Walter Ribeiro, Av. Monteiro Lobato, Rua Guilherme Lino dos Santos, Rua Pedro Volpi, Rua Constantino Burato, Av. Tiradentes, Av. Vereador Antônio Grotkowski, Av. Senador Salgado Filho, Rua Nossa Senhora Mãe dos Homens, Pça. Flávio Fogaça de Almeida, Rua Cônego Valadão, Rua Dr. Lourenço Granato, Rua José Maurício de Oliveira, Alameda Tutóia, Alameda Yayá, Rua Soldado Francisco de Almeida, Rua Central, Rua Moras, Rua São José, Av. Emílio Ribas, Av. Júlio Prestes, Rua Nova Aliança do Ivaí, Rua Quitandinha, Av. 7 de Setembro, Pça. Santos Dumont, Rua Vicente Melro, Av. Dr. Timóteo Penteado, Av. Torres Tibaji, Rua José Maurício de Oliveira, Rua Geraldo Marques, Pça. dos Estudantes, Av. Esperança, Pça. John F. Kennedy, Pça. Pres. Getúlio Vargas, Rua Capitão Gabriel, Rua João Gonçalves, Rua Aséa, Av. Pres. Tancredo de Almeida Neves.

Abrangência de Roteiro

Linha

81 PONTE ALTA – SANTA CLARA (Via Taboão)

Empresa

VIAÇÃO GUARULHOS

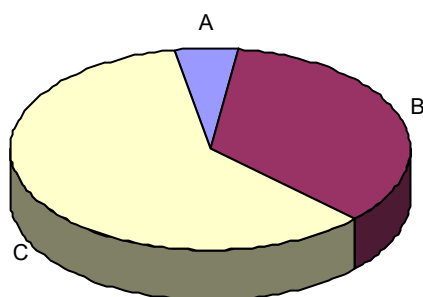
Regiões

GUARULHOS

Consumo Médio Hab/U\$/ANO

3.891,66

Classe Social (%)



Estatísticas

Distritos	População	A	B	C
Guarulhos	1.188.882	3,2%	22,8%	38,8%
População Total	1.188.882	3,2%	22,8%	38,8%

Fonte : Brasil em foco 2004

Principais Vias Percorridas

Rua 07, Rua 04, Rua 08, Estrada do Mato das Cobras, Rua Cristóvão M. da Rocha, Rua Elisângela Alves de Souza, Rua Maria Quitéria de Jesus Medeiros, Rua Sebastião Vieira, Rua Altina Alves Brogna, Rua Dr. Mário Romeu de Luca, Av. José Rangel Filho, Estrada das Lavras, Rua Belém, Rua Buriti Bravo, Estrada de Guarulhos / Nazaré, Av. Florianópolis, Rua São Bento Trairi, Estrada do Saboó, Av. Riachuelo, Av. Serra Redonda, Av. Marcial Lourenço Seródio, Av. Delfinópolis, Av. Aguanil, Rua Primo de Luca, Rua Capitólio, Rua Dalva de Oliveira, Rua Camacã, Rua Éster, Rua Jamil João Zarif, Pça. 8 de Dezembro, Av. Otávio Braga de Mesquita, Av. Tiradentes, Av. Vereador Antônio Grotkwski, Av. Senador Salgado Filho, Av. Pirapora do Bom Jesus, Av. Francisco Morato, Av. Dr. Renato de Andrade Maia, Pça. Valdevino de Castro Pereira, Rua Fernandino Paluan, Av. Benjamin Harris Hunnicutt, Rua Araguatins, Rua Bartolomeu de Castro, Rua Nossa Senhora Mães dos Homens, Av. Dr. Timóteo Penteado, Pça. dos Estudantes, Av. Esperança, Pça. John F. Kennedy, Pça. Pres. Getúlio Vargas, Rua Capitão Gabriel, Rua 7 de Setembro, Rua João Gonçalves.

Abrangência de Roteiro

Linha

81A PONTE ALTA – CENTRO (Via Taboão)

Empresa

VIAÇÃO GUARULHOS

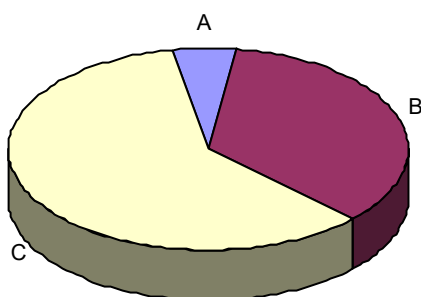
Regiões

GUARULHOS

Consumo Médio Hab/U\$/ANO

3.891,66

Classe Social (%)



Estadísticas

Distritos	População	A	B	C
Guarulhos	1.188.882	3,2%	22,8%	38,8%
População Total	1.188.882	3,2%	22,8%	38,8%

Fonte : Brasil em foco 2004

Principais Vias Percorridas

Rua 07, Rua 04, Rua 08, Estrada do Mato das Cobras, Rua Cristóvão M. da Rocha, Rua Elisângela Alves de Souza, Rua Maria Quitéria de Jesus Medeiros, Rua Sebastião Vieira, Rua Altina Alves Brogna, Rua Dr. Mário Romeu de Luca, Av. José Rangel Filho, Estrada das Lavras, Rua Belém, Rua Buriti Bravo, Estrada de Guarulhos / Nazaré, Av. Florianópolis, Rua São Bento Trairi, Estrada do Saboó, Av. Riachuelo, Av. Serra Redonda, Av. Marcial Lourenço Seródio, Av. Delfinópolis, Av. Aguanil, Rua Primo de Luca, Rua Capitólio, Rua Dalva de Oliveira, Rua Camacã, Rua Éster, Rua Jamil João Zarif, Marginal Baquirivu, Alameda dos Lírios, Av. Odair Santanelli, Av. Monteiro Lobato, Rua Senador Salgado Filho, Rua Santa Conceição, Av. Dr. Timóteo Penteado.

Abrangência de Roteiro

Linha

82 METACIL – SHOPPING INTERNACIONAL (Via Taboão)

Empresa

VIAÇÃO GUARULHOS

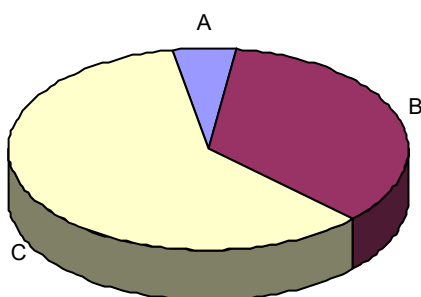
Regiões

GUARULHOS

Consumo Médio Hab/U\$/ANO

3.891,66

Classe Social (%)



Estatísticas

Distritos	População	A	B	C
Guarulhos	1.188.882	3,2%	22,8%	38,8%
População Total	1.188.882	3,2%	22,8%	38,8%

Fonte : Brasil em foco 2004

Principais Vias Percorridas

Estrada de Guarulhos / Nazaré, Rua Poço Branco, Av. Aracati, Av. Sítio Novo, Av. Florianópolis, Rua São Bento Trairi, Estrada do Saboó, Rua Calábria, Rua Martinica, Rua Caminho do Encanto, Rua Nino Fantino, Rua Maria Eliza Silva, Rua Luciano César Bellini, Rua Luiz Rossetti, Estrada do Bananal, Estrada do Elenco, Rua 4, Rua 5, Rua Fluorita, Rua Nova União, Rua Asteróide, Estrada do Zircônio, Rua Urânio, Rua dos Estagiários, Estrada Municipal, Rua Taquaritinga, Rua Sebastianópolis do Sul, Rua São Raimundo das Mangabeiras, Rua Limoeiro do Norte, Rua Água Doce, Rua Mogi Guaçu, Rua José Nilson Ferretti, Rua Airton Ferreira Mendes, Rua Jamil João Zarif, Pça. 8 de Dezembro, Av. Otávio Braga de Mesquita, Av. Tiradentes, Av. Vereador Antônio Grotkowski, Av. Senador Salgado Filho, Rua Nossa Senhora Mães dos Homens, Pça. Flávio Fogaça de Almeida, Rua Cônego Valadão, Rua Dr. Lourenço Granato, Rua José Maurício de Oliveira, Av. Emílio Ribas, Rua Leopoldo Cunha, Rua Francisco Foot, Rua Bezerra de Menezes, Av. São Paulo, Rua Maria Cândida Pereira, Rua Cavadas, Rua Brasileira, Av. Rotary, Rua Eng. Camilo Olivetti, Shopping Internacional, Av. 2º Tem.ª John R. Cordeiro e Silva, Rua Barão do Rio Branco, Rua Endres, Rua Carlos Ferreira Endres, Pça. dos Estudantes, Av. Dr. Timóteo Penteado, Av. Esperança, Pça. John F. Kennedy, Pça. Pres. Getúlio Vargas, Rua Capitão Gabriel, Rua 7 de Setembro, Rua João Gonçalves.

Abrangência de Roteiro

Linha

85 JARDIM FORTALEZA – VILA GALVÃO (Via Taboão)

Empresa

VIAÇÃO GUARULHOS

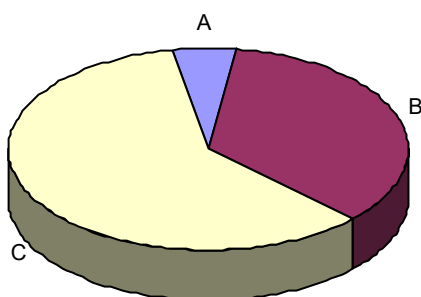
Regiões

GUARULHOS

Consumo Médio Hab/U\$/ANO

3.891,66

Classe Social (%)



Estatísticas

Distritos	População	A	B	C
Guarulhos	1.188.882	3,2%	22,8%	38,8%
População Total	1.188.882	3,2%	22,8%	38,8%

Fonte : Brasil em foco 2004

Principais Vias Percorridas

Rua Nair de Oliveira Costa, Av. dos Evangélicos, Rua Roberto Magalhães, Rua Generosa Moreira de Almeida, Estrada Guarulhos / Nazaré, Rua Ponta Grossa, Rua Rio Negro, Rua Palmeira, Rua Ribeirão Preto, Rua França, Av. Monte Alegre, Pça. Estrela, Pça. da Alegria, Rua Poço Branco, Av. Aracati, Av. Sítio Novo, Av. Florianópolis, Rua São Bento Trairi, Estrada do Saboó, Av. Riachuelo, Av. Serra Redonda, Av. Marcial Lourenço Serôdio, Av. Delfinópolis, Av. Aguanil, Rua Primo de Luca, Rua Capitólio, Rua Dalva de Oliveira, Rua Camacã, Rua Éster, Rua Jamil João Zarif, Pça. 8 de Dezembro, Av. Otávio Braga de Mesquita, Av. Tiradentes, Av. Vereador Antônio Grotkowski, Av. Senador Salgado Filho, Rua Nossa Senhora Mãe dos Homens, Pça. Flávio Fogaça de Almeida, Rua Cônego Valadão, Rua Dr. Lourenço Granato, Rua José Maurício de Oliveira, Alameda Tutóia, Alameda Yayá, Av. Dr. Timóteo Penteado, Rua Quitandinha, Av. 7 de Setembro, Pça. Santos Dumont, Rua Vicente Melro, Rua Geraldo Marques, Pça. dos Estudantes, Av. Esperança, Pça. John F. Kennedy, Pça. Pres. Getúlio Vargas, Rua Capitão Gabriel, Rua 7 de Setembro, Rua João Gonçalves.

Abrangência de Roteiro

Linha

85C SOBERANA – VILA GALVÃO (Via Taboão)

Empresa

VIAÇÃO GUARULHOS

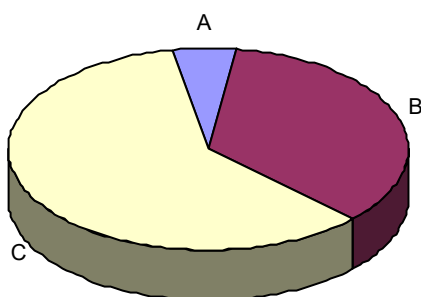
Regiões

GUARULHOS

Consumo Médio Hab/U\$/ANO

3.891,66

Classe Social (%)



Estatísticas

Distritos	População	A	B	C
Guarulhos	1.188.882	3,2%	22,8%	38,8%
População Total	1.188.882	3,2%	22,8%	38,8%

Fonte : Brasil em foco 2004

Principais Vias Percorridas

Rua Rio Negro, Rua Palmeira, Rua Ribeirão Preto, Rua França, Av. Monte Alegre, Pça. Estrela, Pça. da Alegria, Estrada de Guarulhos / Nazaré, Rua Poço Branco, Av. Aracati, Av. Sítio Novo, Av. Florianópolis, Rua São Bento Trairi, Estrada do Saboó, Av. Riachuelo, Av. Serra Redonda, Av. Marcial Lourenço Seródio, Av. Delfinópolis, Av. Aguanil, Rua Primo de Luca, Rua Capitólio, Rua Dalva de Oliveira, Rua Camacã, Rua Éster, Rua Jamil João Zarif, Pça. 8 de Dezembro, Av. Otávio Braga de Mesquita, Av. Tiradentes, Av. Vereador Antônio Grotkowski, Av. Senador Salgado Filho, Rua Nossa Sra. Mãe dos Homens, Pça. Flávio Fogaça de Almeida, Rua Dr. Lourenço Granato, Rua José Maurício de Oliveira, Alameda Tutóia, Alameda Yayá, Av. Dr. Timóteo Penteado, Rua Quitandinha, Av. 7 de Setembro, Pça. Santos Dumont, Rua Vicente Melro, Rua Geraldo Marques, Rua Cônego Valadão, Pça. dos Estudantes, Av. Esperança, Pça. John F. Kennedy, Pça. Pres. Getúlio Vargas, Rua Capitão Gabriel, Rua 7 de Setembro, Rua João Gonçalves.

Abrangência de Roteiro

Linha

86 SANTOS DUMONT – VILA GALVÃO (Via Taboão)

Empresa

VIAÇÃO GUARULHOS

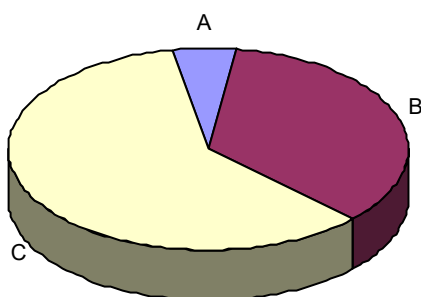
Regiões

GUARULHOS

Consumo Médio Hab/U\$/ANO

3.891,66

Classe Social (%)



Estatísticas

Distritos	População	A	B	C
Guarulhos	1.188.882	3,2%	22,8%	38,8%
População Total	1.188.882	3,2%	22,8%	38,8%

Fonte : Brasil em foco 2004

Principais Vias Percorridas

Estrada do Bananal, Rua Luiz Rossetti, Rua Luciano César Bellini, Rua Maria Eliza Silva, Rua Nino Fantini, Rua Caminho do Encanto, Rua Martinica, Rua Calábria, Estrada do Saboó, Av. Riachuelo, Av. Serra Redonda, Av. Marcial Lourenço Serôdio, Av. Delfinópolis, Av. Aguanil, Rua Primo de Luca, Rua Capitólio, Rua Dalva de Oliveira, Rua Camacã, Rua Éster, Rua Jamil João Zarif, Pça. 8 de Dezembro, Av. Otávio Braga de Mesquita, Av. Tiradentes, Av. Vereador Antônio Grotkowski, Av. Senador Salgado Filho, Rua Nossa Senhora Mãe dos Homens, Pça. Flávio Fogaça, de Almeida, Rua Cônego Valadão, Rua Dr. Lourenço Granato, Rua José Maurício de Oliveira, Alameda Tutóia, Alameda Yayá, Av. Dr. Timóteo Penteado, Rua Quitandinha, Av. 7 de Setembro, Pça. Santos Dumont, Rua Vicente Melro, Rua Geraldo Marques, Pça. dos Estudantes, Av. Esperança, Pça. John F. Kennedy, Pça. Pres. Getúlio Vargas, Rua Capitão Gabriel, Rua 7 de Setembro, Rua João Gonçalves.

Abrangência de Roteiro

Linha

22 JARDIM ACACIO – JARDIM SÃO PAULO

Empresa

VIAÇÃO GUARULHOS

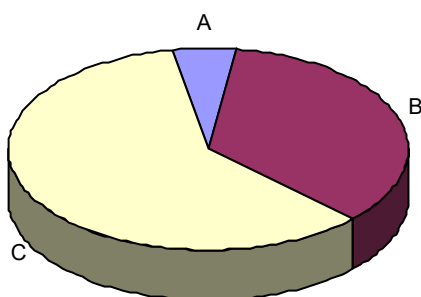
Regiões

GUARULHOS

Consumo Médio Hab/U\$/ANO

3.891,66

Classe Social (%)



Estatísticas

Distritos	População	A	B	C
Guarulhos	1.188.882	3,2%	22,8%	38,8%
População Total	1.188.882	3,2%	22,8%	38,8%

Fonte : Brasil em foco 2004

Principais Vias Percorridas

Rua Tacayosi Tamura, Rua Maria Luiza Pericó, Rua Boa Nova, Av. Silvestre Pires de Freitas, Rua São Sebastião do Oeste, Rua Adolfo Noronha, Pça. 8 de Dezembro, Av. Otávio Braga de Mesquita, Av. Monteiro Lobato, Rua João Gonçalves, Pça. Pres. Getúlio Vargas, Av. Salgado Filho, Av. Nossa Sra. Mãe dos Homens, Av. Dr. Timóteo Penteado, Pça. da Saudade, Av. Suplicy, Av. Senador Salgado Filho, Rua Jovita, Rua Sarutaia, Rua São Geraldo, Rua Norival Testai, Av. Benjamin Harris Hunnicutt, Av. Bartolomeu de Carlo, Pça. dos Estudantes, Av. Esperança, Pça. John F. Kennedy, Rua Capitão Gabriel, Pça. Tereza Cristina, Ladeira Campos Sales, Rua Dr. Ramos de Azevedo, Rua Cerqueira César, Rua Dom Pedro II.

Abrangência de Roteiro

Linha

08 PARQUE ALVORADA – PRAÇA DA SAUDADE

Empresa

VIAÇÃO GUARULHOS

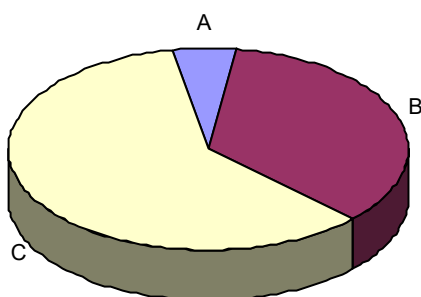
Regiões

GUARULHOS

Consumo Médio Hab/U\$/ANO

3.891,66

Classe Social (%)



Estadísticas

Distritos	População	A	B	C
Guarulhos	1.188.882	3,2%	22,8%	38,8%
População Total	1.188.882	3,2%	22,8%	38,8%

Fonte : Brasil em foco 2004

Principais Vias Percorridas

Rua Santana do Mundaú com Francisco Badaró, Rua Torres, Rua Angical, Rua Ita, Rua Santa Helena, Rua Santa Elizabete, Av. José Miguel Ackel, Rua Maria Isabel Resende, Rua Nossa Senhora das Dores, Rua 2, Av. Venturosa, Rua Porto Velho, Av. Atalaia do Norte, Caminho Campo do Rincão, Estrada Pimentas / São Miguel, Estrada Velha Guarulhos / São Miguel, Rua Itatira, Rua Venâncio Aires, Rua Crato, Av. Missouri, Rua Pereiro, Av. Nova Cumbica, Rua Santana da Boa Vista, Av. Santos Dumont, Rua Brigadeiro Mário Perdigão Coelho, Rua Mazagão, Av. Monteiro Lobato, Rua João Gonçalves, Av. Senador Salgado Filho, Rua Nossa Senhora Mãe dos Homens, Av. Dr. Timóteo Penteado, Pça. da Saudade, Rua Mena, Rua Cabo Hélio Tomaz, Av. Suplicy, Pça. dos Estudantes, Av. Esperança, Pça. John F. Kennedy, Pça. Pres. Getúlio Vargas,

Abrangência de Roteiro

Linha

08B PARQUE ALVORADA – AEROPORTO

Empresa

VIAÇÃO GUARULHOS

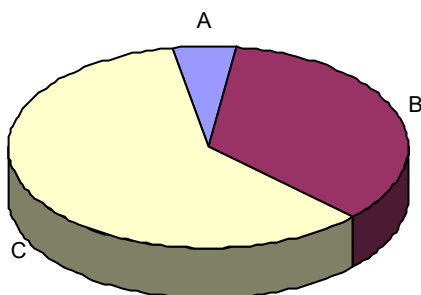
Regiões

GUARULHOS

Consumo Médio Hab/U\$/ANO

3.891,66

Classe Social (%)



Estatísticas

Distritos	População	A	B	C
Guarulhos	1.188.882	3,2%	22,8%	38,8%
População Total	1.188.882	3,2%	22,8%	38,8%

Fonte : Brasil em foco 2004

Principais Vias Percorridas

Rua Jacutinga com Rua Guarapiranga, Av. Jurema, Rua Javari, Rua Torres, Rua Santana do Mundaú com Francisco Badaró, Rua Morumbi, Av. Santa Eugênia, Av. Santa Helena, Rua Santa Gertrudes, Av. José Miguel Ackel, Rua Maria Isabel Resende, Rua Nossa Senhora das Dores, Rua 2, Av. Venturosa, Rua Porto Velho, Av. Atalaia do Norte, Caminho Campo do Rincão, Estrada Pimentas / São Miguel, Estrada Velha Guarulhos / São Miguel, Rua Itatira, Rua Venâncio Aires, Rua Crato, Av. Missouri, Rua Pereiro, Av. Nova Cumbica, Rua Santana da Boa Vista, Av. Santos Dumont, Rua Brigadeiro Mário Perdigão Coelho, Rua Mazagão, Av. Monteiro Lobato, Rodovia Hélio Smidt (SP - 19), Aeroporto Internacional de Guarulhos, Retorno da Av. Monteiro Lobato, Rua Mombaça, Rua Quixeramobim.

Abrangência de Roteiro

Linha

08C VILA ALZIRA – CENTRO (Circular)

Empresa

VIAÇÃO GUARULHOS

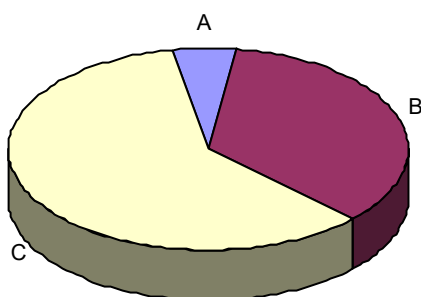
Regiões

GUARULHOS

Consumo Médio Hab/U\$/ANO

3.891,66

Classe Social (%)



Estatísticas

Distritos	População	A	B	C
Guarulhos	1.188.882	3,2%	22,8%	38,8%
População Total	1.188.882	3,2%	22,8%	38,8%

Fonte : Brasil em foco 2004

Principais Vias Percorridas

Rua Santana do Mundaú com Francisco Badaró, Rua Torres, Rua Angical, Rua Ita, Rua Santa Helena, Rua Santa Elizabete, Av. José Miguel Ackel, Estrada Pimentas / São Miguel, Rua Gianeto, Rua Maria Emília, Rua Osmar, Rua Ademar, Rua Emília, Estrada Velha Pimentas / São Miguel, Rua Itatira, Rua Venâncio Aires, Rua Cabo Verde, Av. Nova Cumbica, Rua Santana da Boa Vista, Av. Santos Dumont, Rua Brigadeiro Mário Perdigão Coelho, Rua Mazagão, Av. Monteiro Lobato, Rua João Gonçalves, Av. Senador Salgado Filho, Rua Nossa Senhora Mãe dos Homens, Pça. dos Estudantes, Av. Dr. Timóteo Penteado, Av. Esperança, Pça. John F. Kennedy, Pça. Pres. Getúlio Vargas, Rua Capitão Gabriel, Pça. Tereza Cristina, Ladeira Campo Sales, Rua Dr. Ramos de Azevedo, Rua Cerqueira César, Rua Dom Pedro II, Rua Aséa, Av. Pres. Tancredo de Almeida Neves, Av. Monteiro Lobato, Rua Pereiro, Rua Mombaça, Rua Quixeramobim, Rua Baianópolis, Rua Jacutinga, Av. Jurema, Rua Javari.

Abrangência de Roteiro

Linha

40 METACIL –ÁGUA AZUL (Circular)

Empresa

VIAÇÃO GUARULHOS

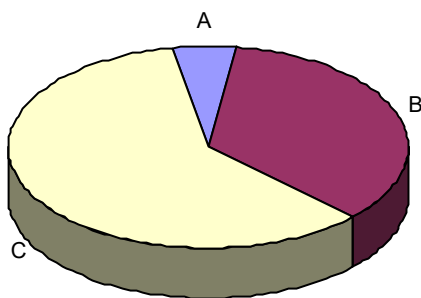
Regiões

GUARULHOS

Consumo Médio Hab/U\$/ANO

3.891,66

Classe Social (%)



Estadísticas

Distritos	População	A	B	C
Guarulhos	1.188.882	3,2%	22,8%	38,8%
População Total	1.188.882	3,2%	22,8%	38,8%

Fonte : Brasil em foco 2004

Principais Vias Percorridas

Estrada Rio Piquerí, Estrada do Morro Grande, Av Miami, Av Guanabara, Estrada Ary Jorge Zeitune, Estrada Guarulhos / Nazaré, Terminal Metacil.

Abrangência de Roteiro

Linha

42 MG FORTALEZA (Circular)

Empresa

VIAÇÃO GUARULHOS

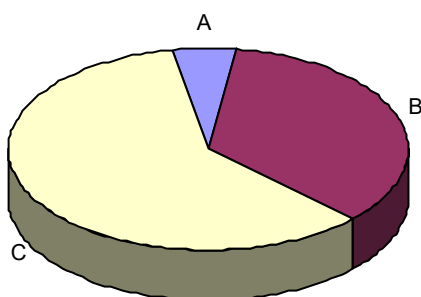
Regiões

GUARULHOS

Consumo Médio Hab/U\$/ANO

3.891,66

Classe Social (%)



Estatísticas

Distritos	População	A	B	C
Guarulhos	1.188.882	3,2%	22,8%	38,8%
População Total	1.188.882	3,2%	22,8%	38,8%

Fonte : Brasil em foco 2004

Principais Vias Percorridas

Av Nair de Oliveira Costa (Terminal) , Av dos Oleiros, R Hilário Pires de Freitas, R Medeia Escardna Mariano. R Waldomiro Pereira Guimarães, R Horácio de Bito, R João Tognarelli, R Luiz Caputo, R Guenter Stahl, R Maria Malta Felipe, R Nicolau Felipe, R Roberto Militão, R Benedito Ramos de Azevedo, Maria Carolina, R José Coutinho. R Mário Candido Domingues, R paulo Mendes, R Isabel Maria Elias, R Ivanete de Menezes Lyra, Av Nair der Oliveira Costa (Terminal).

Abrangência de Roteiro

Linha

43M METACIL – MARMELO (Circular)

Empresa

VIAÇÃO GUARULHOS

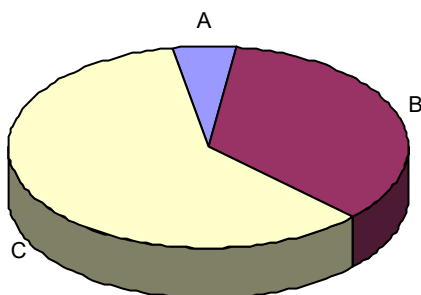
Regiões

GUARULHOS

Consumo Médio Hab/U\$/ANO

3.891,66

Classe Social (%)



Estatísticas

Distritos	População	A	B	C
Guarulhos	1.188.882	3,2%	22,8%	38,8%
População Total	1.188.882	3,2%	22,8%	38,8%

Fonte : Brasil em foco 2004

Principais Vias Percorridas

Marmelo, Estrada Tanque Grande, Estrada do Saboó, R Felicidade Btiosta Cardoso, Av Sorata, Estrada Guarulhos/Nazaré, Terminal Metacil.

Abrangência de Roteiro

Linha

44 METACIL – VILA RICA (Circular)

Empresa

VIAÇÃO GUARULHOS

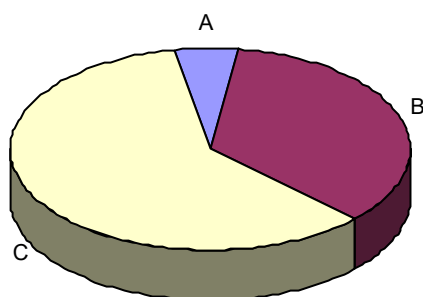
Regiões

GUARULHOS

Consumo Médio Hab/U\$/ANO

3.891,66

Classe Social (%)



Estatísticas

Distritos	População	A	B	C
Guarulhos	1.188.882	3,2%	22,8%	38,8%
População Total	1.188.882	3,2%	22,8%	38,8%

Fonte : Brasil em foco 2004

Principais Vias Percorridas

R José Antônio Pereira. R José Pereira Filho, R José Carlos Lourenço, R Etelvina Maria da Conceição, R José Augusto da Silva Riccó, Av Sorata, Estrada de Guarulhos Nazaré, Av Florianópolis, Av Sítio Novo, Av Aracati, R Poço Branco, Estrada de Garulhos nazaré (Terminal).

Abrangência de Roteiro

Linha

003 EXI TABOÃO – METRO TUCURUVI

Empresa

VIAÇÃO VILA GALVÃO

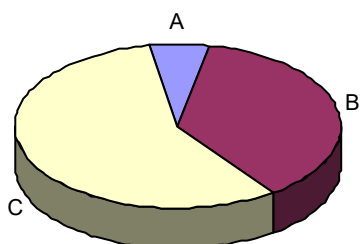
Regiões

GUARULHOS , NORTE

Consumo Médio Hab/U\$/ANO

3.510,08

Classe Social (%)



Estatísticas

Distritos	População	A	B	C
Guarulhos	1.188.882	3,2%	22,8%	38,8%
Jaçanã	80.709	3,6%	29,8%	37,1%
Tucuruvi	102.410	10,9%	39,1%	30,4%
População Total	1.372.001	3,8%	24,0%	37,3%

Fonte : Brasil em foco 2004

Principais Vias Percorridas

R do Araújo, Av Martins Junior, R C, R São Gabriel da Palha, Av Sumaré, Av Silvestre Pires de Freitas, Pça Oito de Dezembro, Av Otávio Braga de Mesquita, Av Monteiro Lobato, R João Gonçalves, R Oswaldo Cruz, R Felício Marcondes, Pça Presidente Getulio Vargas, Av Salgado Filho, Rua Nossa Senhora Mãe dos Homens, R Cônego Valadão, R Doutor Lorenço Granato-R Jose Mauricio de Oliveira, Av Emilio Ribas, R Diogo Botelho, Avenida Mem de Sá, R Martim Afonso de Souza, R Dezoito de Fevereiro, R Cristóvão Colombo, R Pedro Álvares Cabral, R Padre João Álvares Av Vicente Melro, R Maria Primo de Jesus, R Quitandinha, Av Sete de Setembro, R Pero Vidal, Av Dr.Antonio Maria de Laet, R Benjamim Pereira, Av Emilio Ribas.

Abrangência de Roteiro

Linha

103 PARQUE CONTINENTAL – METRO TUCURUVI

Empresa

VIAÇÃO VILA GALVÃO

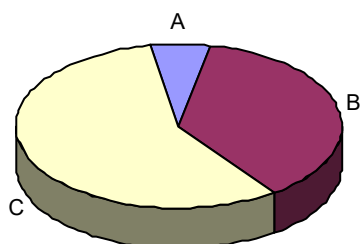
Regiões

GUARULHOS , NORTE

Consumo Médio Hab/U\$/ANO

3.510,08

Classe Social (%)



Estadísticas

Distritos	População	A	B	C
Guarulhos	1.188.882	3,2%	22,8%	38,8%
Jaçanã	80.709	3,6%	29,8%	37,1%
Tucuruvi	102.410	10,9%	39,1%	30,4%
População Total	1.372.001	3,8%	24,0%	37,3%

Fonte : Brasil em foco 2004

Principais Vias Percorridas

R Natalina de Melo Gouveia Norkivicius, , R Cento e Dezenove, R Cento de Vinte e Um, R Cento e Vinte e Tres, R Cento e Treze, R Cento e Doze, R Cento e Onze, R Lucinda Fernandes Carlos, R Maria Dias Hog, R Sessenta, R Nrain Singh Luschini, R Nobel de Almeida Kuke, R Quinze, R Alzimar Vargas Batista, R Jovino da Costa Silva, R Paulo Castaldelli, R José Aureliano de Andrade, R Geraldo Augusto da Silva, R Wilson de Souza, Av Saulle Pagnoncelli, R Othon Luis da Silveira, Pça Raul Tabajara, R Piauí, Av São Luiz, R dos Coqueiros, R São Francisco, Av Dona Eugênia Machado da Silva, R Alzimar Vargas Batista, R Jovino Castaldelli, R Jose Aureliano de Andrade, R Geraldo Augusto da Silva, R Wilson d Souza, R Piauí, R Dona Benedita, R Recife, R São MaurícioR Dr. Carlos Bastos Aranha, R Cirene de Oliveira Laet, R Irmã Emergenciana, R Manoel Gaya.

Abrangência de Roteiro

Linha

104 BOM CLIMA – METRO TUCURUVI

Empresa

VIAÇÃO VILA GALVÃO

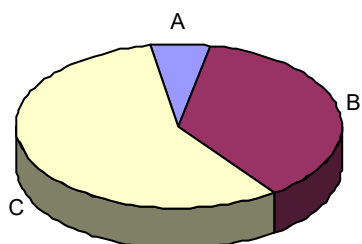
Regiões

GUARULHOS , NORTE

Consumo Médio Hab/U\$/ANO

3.510,08

Classe Social (%)



Estadísticas

Distritos	População	A	B	C
Guarulhos	1.188.882	3,2%	22,8%	38,8%
Jaçanã	80.709	3,6%	29,8%	37,1%
Tucuruvi	102.410	10,9%	39,1%	30,4%
População Total	1.372.001	3,8%	24,0%	37,3%

Fonte : Brasil em foco 2004

Principais Vias Percorridas

Av da Penha, Av Mariana Ubaldino do Esp. Santo, Av Bom Clima, Av Tiradentes, R Claudino Barbosa, Av Monteiro Lobato, R João Gonçalves, Pça Oswaldo Cruz, R Felício Marcondes, Pça Presidente Getulio Vargas, Av Salgado Filho, R Nossa Senhora Mãe dos Homens, Av Dr. Timóteo Penteado, R Caixa D'água, Av Sete de Setembro, R Cirene de Oliveira Laet, R Irmã Emerenciana, R Dr. Carlos Bastos Aranha, R Benjamim Pereira, R Manuel Gaya, R da Penha, R Harry Simonsen, R José Triglia, R Benedito Faustino de Moraes.

Abrangência de Roteiro

Linha

105 EX1 JARDIM MOREIRA – METRO TUCURUVI

Empresa

VIAÇÃO VILA GALVÃO

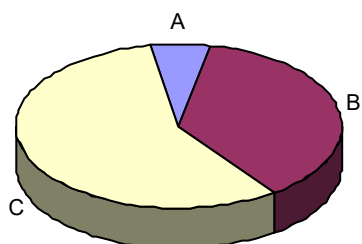
Regiões

GUARULHOS , NORTE

Consumo Médio Hab/U\$/ANO

3.510,08

Classe Social (%)



Estadísticas

Distritos	População	A	B	C
Guarulhos	1.188.882	3,2%	22,8%	38,8%
Jaçanã	80.709	3,6%	29,8%	37,1%
Tucuruvi	102.410	10,9%	39,1%	30,4%
População Total	1.372.001	3,8%	24,0%	37,3%

Fonte : Brasil em foco 2004

Principais Vias Percorridas

Rua B, R José Marcondes Benedicto, R Orleans, R Bandeira Paulista, Av Roza Molina Panocchia, Av Benjamim Harris Hunnicutt, R Cachoeira, R Dom João Batista Gonzaga, R José Carrenho, R Vincenzo Paciullo, R Nisal, R Itaguaí, R Teixeira Mendes, R Visconde de Cairu, R Antonio Nunes Mineiro, Av Jose Antonio Cabral, Av Silvio Barbosa da Silveira, Av Saulle Pagnoncelli, R Othon Luis da Silveira, R Piauí, Av São Luiz, R dos Coqueiros, R São Francisco, Av Dona Eugênia Machado da Silva, Av Sete de Setembro, R Cirene de Oliveira Laet, R Irmã Emergenciana, R Dr. Carls Bastos de Aranha, R Benjamim Pereira, R Manuel Gaya.

Abrangência de Roteiro

Linha

110 JARDIM BELA VISTA – METRO TUCURUVI

Empresa

VIAÇÃO VILA GALVÃO

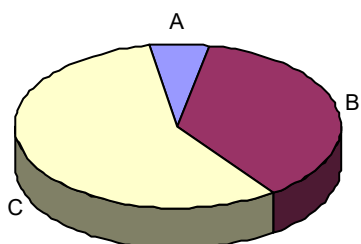
Regiões

GUARULHOS , NORTE

Consumo Médio Hab/U\$/ANO

3.510,08

Classe Social (%)



Estadísticas

Distritos	População	A	B	C
Guarulhos	1.188.882	3,2%	22,8%	38,8%
Jaçanã	80.709	3,6%	29,8%	37,1%
Tucuruvi	102.410	10,9%	39,1%	30,4%
População Total	1.372.001	3,8%	24,0%	37,3%

Fonte : Brasil em foco 2004

Principais Vias Percorridas

Rua B, Av Martins Junior, R Dona Olga Martins, Pça Juscelino K. de Oliveira, R Humberto Brochini, R Monte Carlo, R Adianopolis, R Faustino Siqueira Franco, R Raimundo Almeida de Araújo, R Itamoji, R Prof. Vasco de Queiroz, R Gilberto Dini, Av Tiradentes, Av Salgado Filho R Nossa Senhora Mãe dos Homens, R Cônego Valadão, R Dr Lourenço Granato, R Jos´pe Mauricio de Oliveira, Av Emilio Ribas, R Diogo Botelho, Av Mem de Sá, R Martin Afonso de Souza, R Dezoito de Fevereiro, R Cristóvão Colombo, R Pedro Álvares Cabral, R Padre João Álvares, Av Vicente Melro, R Maria Primo de Jesus, R Quitandinha, R benjamin Pereira, R Dr. Carlos Bastos Aranha, R Abílio Pedro Ramos, Av Alberto Ferreira Lopes, R Padre João Álvares, R Pedro Álvares Cabral, R Cristovão Colombo, R Cônego Valadão, Av Esperança, Av Sete de Setembro, R Cirene de Oliveira Laet, R irmã Emergenciana, R Dr Carlos Bastos Aranha, R Benjamim Pereira, R Manuel Gaya, Av Dr Antonio Maria de Laet

Abrangência de Roteiro

Linha

111 JARDIM LEDA – METRO TUCURUVI

Empresa

VIAÇÃO VILA GALVÃO

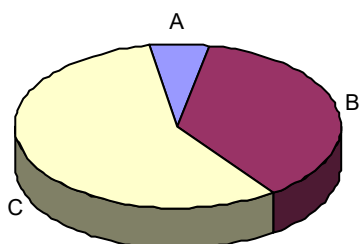
Regiões

GUARULHOS , NORTE

Consumo Médio Hab/U\$/ANO

3.510,08

Classe Social (%)



Estadísticas

Distritos	População	A	B	C
Guarulhos	1.188.882	3,2%	22,8%	38,8%
Jaçanã	80.709	3,6%	29,8%	37,1%
Tucuruvi	102.410	10,9%	39,1%	30,4%
População Total	1.372.001	3,8%	24,0%	37,3%

Fonte : Brasil em foco 2004

Principais Vias Percorridas

R Heloisa, Alameda Tutóia, R Otacílio Malheiros, R Isa, R Miguel Biondi, Alameda Yaya, R Soldado Francisco de Almeida, R Central, R Moras, R Jandira, R São José, Av Emílio Ribas, R Padre João Alvares, Av Vicente Melro, R Maria Primo de Jesus, R Quitandinha, Av Sete de Setembro, R Cirene de Oliveira Laet, R Irma Emergenciana, R Abilio Pedro Ramos, R Dr Carlos Bastos Aranha, R Miguel Biondi, Av Santos Dumont, Av Vicente Melro, R Benjamim Pereira, Pça Santos Dumont.

Abrangência de Roteiro

Linha

163 JARDIM PALMIRA – METRO TUCURUVI

Empresa

VIAÇÃO VILA GALVÃO

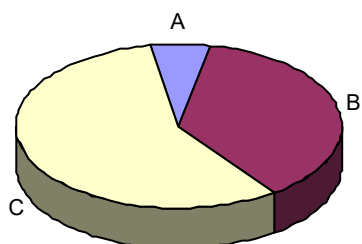
Regiões

GUARULHOS , NORTE

Consumo Médio Hab/U\$/ANO

3.510,08

Classe Social (%)



Estadísticas

Distritos	População	A	B	C
Guarulhos	1.188.882	3,2%	22,8%	38,8%
Jaçanã	80.709	3,6%	29,8%	37,1%
Tucuruvi	102.410	10,9%	39,1%	30,4%
População Total	1.372.001	3,8%	24,0%	37,3%

Fonte : Brasil em foco 2004

Principais Vias Percorridas

R Natalina de Melo Gouveia Norkivicius, R Cento e Dezenove, R Cento e Vinte e Um, R Cento e Vinte e Três, R R Lucinda Fernandes Carlos, R Maria Dias Hong, R Hélio Tinoco Ramalho, R Quarenta e Oito, Avenida C, R João Roberto Miranda, R Delfim da Silva, R Henrique Mantovani, R Riolandia, Av Alfredo Barbosa, R Prof. Meire Zildai Galli, R Pedro Armando Donizeth Padua , Av Alfredo Barbosa, Av Florinda Martins Barbosa, R Augusta Barbosa, R Glauco Antonio Galli, R Jayme dos Santos Augusto Filho, Av Pedro de Souza Lopes, R Certa, Estrada do Cabuçu, R Antonio Gonçalves Campos, Estrada Três Cruzes, R Ushikichi Kamiya, Av Pedro de Souza Lopes, Av.Dona Eugênia Machado da Silva, Pça Santos Dumont, Av Sete de Setembro, R Cirene de Oliveira Laet, R Irmã Emergenciana, R Dr, Carlos Bastos Aranha, Pça João Batista Vasques, R Benjamin Pereira, R Manuel Gaya, Av Dr. Antônio Maria de Laet.

Abrangência de Roteiro

Linha

227 JARDIM LEBLON – METRO ARMENIA

Empresa

VIAÇÃO VILA GALVÃO

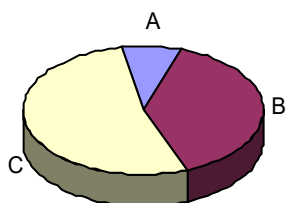
Regiões

LESTE , NORTE , CENTRO

Consumo Médio Hab/U\$/ANO

3.719,23

Classe Social (%)



Estatísticas

Distritos	População	A	B	C
Guarulhos	1.188.882	3,2%	22,8%	38,8%
Aricanduva	97.717	4,0%	31,0%	35,1%
Penha	128.099	6,9%	34,1%	32,7%
Santana	128.470	24,1%	41,4%	22,5%
Vila Guilherme	51.515	8,3%	37,4%	33,3%
Vila Maria	117.330	4,5%	27,4%	39,0%
População Total	1.712.013	5,3%	25,3%	34,9%

Fonte : Brasil em foco 2004

Principais Vias Percorridas

R Taio, Av José Miguel Ackel, R Maria Isabel Rezende, R Castanhal, R Eldridge Gastroat, R Centenário, R São Bartolomeu, R Riachão do Jacuipe, R Bela Vista, R Oliveira, Pça Prefeito Felício Antonio Alves, Trevo de Bonsucesso, Rodovia Presidente Dutra BR116, Av Bandeirantes do Sul, R Cormopolis de Minas, Av Morvan Dias de Figueiredo, Ponte Cruzeiro do Sul, Av do Estado, Av Tiradentes, R Porto Seguro, Av Presidente Castelo Branco, R Coronel Guilherme Rocha, R Ciro Soares de Almeida, Av Chafariz das Saracuras, Av Barra do Rio Azul, R Eduardo Froner, R Bela Vista, R Riachão do Jacuipe, R São Bartolomeu, Av José Miguel Ackel, R Eldrige Gastroat, R Castanhal, R Maria Isabel Rezende, Terminal do Metrô Armênia.

Abrangência de Roteiro

Linha

341 VILA ANY – METRO ARMENIA

Empresa

VIAÇÃO VILA GALVÃO

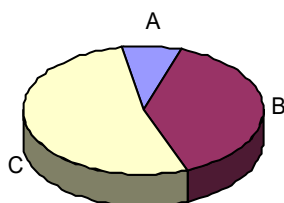
Regiões

LESTE , NORTE , CENTRO

Consumo Médio Hab/U\$/ANO

3.719,23

Classe Social (%)



Estatísticas

Distritos	População	A	B	C
Guarulhos	1.188.882	3,2%	22,8%	38,8%
Aricanduva	97.717	4,0%	31,0%	35,1%
Penha	128.099	6,9%	34,1%	32,7%
Santana	128.470	24,1%	41,4%	22,5%
Vila Guilherme	51.515	8,3%	37,4%	33,3%
Vila Maria	117.330	4,5%	27,4%	39,0%
População Total	1.712.013	5,3%	25,3%	34,9%

Fonte : Brasil em foco 2004

Principais Vias Percorridas

R Joaquina Scherepel Pedrosa, Estrada do Capão Bonito, R Alex Sandro de A. Couto, Estrada do Sacramento, Estrada Presidente Juscelino K. de Oliveira, Trevo de Bonsucesso, Rodovia Presidente Dutra, Av Bandeirantes do Sul, R Cormopolis de Minas, Av Morvan Dias de Figueiredo, Pça Airton de Abreu, R Voluntários da Pátria, R Padre Ildefonso, Av Cruzeiro do Sul, R Paulino Guimarães, R Pedro Vicente, R José Joaquim Moredo, R Coronel Guilherme Rocha, R Ciro Soares de Almeida, Av Chafariz das Saracuras, R Eduardo Froner, Estrada do Capão Bonito.

Abrangência de Roteiro

Linha

337 JARDIM ACACIO – TERMINAL TIETÊ

Empresa

VIAÇÃO VILA GALVÃO

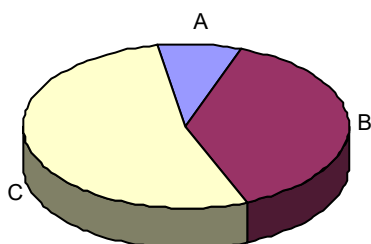
Regiões

GUARULHOS , NORTE

Consumo Médio Hab/U\$/ANO

3.995,14

Classe Social (%)



Estatísticas

Distritos	População	A	B	C
Guarulhos	1.188.882	3,2%	22,8%	38,8%
Jaçanã	80.709	3,6%	29,8%	37,1%
Tucuruví	102.410	10,9%	39,1%	30,4%
Santana	128.470	24,1%	41,4%	22,5%
População Total	1.500.471	5,6%	25,4%	35,6%

Fonte : Brasil em foco 2004

Principais Vias Percorridas

R do Araujo, Av Martins Junior, R São Gabriel da Palha, Av Sumaré, Av Silvestre Pires de Freitas, Estrada do Recreio São Jorge, Av Palmira Rossi, Estrada David Correa, Av Pedro de Souza Lopes, Estrada do Cabuçu, Estrada Tres Cruzes, Av edro de Souza Lopes, Av Dona Eugênia Machado da Silva, Av 7 de Setembro, R Cirene de Oliveira Laet, R Irmã Emergenciana, R Dr. Carlos Bastos Aranha, R Benjamin Pereira, R Manuel Gaya, R Paranabi, R Paulo de Faria, Av Tucuruvi, Av Nova Cantareira, Av Leoncio de Magalhães, Av Zachy Narchi, R Santa Eulália, R Voluntários da Patria, R Padre Ildefonso, Estrada do Cabuçu, R Darzam, R Dr. Zuquim, Av Luiz Dumont Vilares.

Abrangência de Roteiro

Linha

342 JARDIM CUMBICA – METRO ARMENIA

Empresa

VIAÇÃO VILA GALVÃO

Regiões

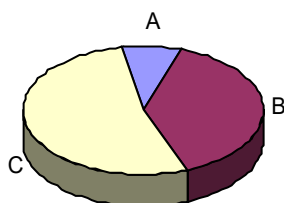
LESTE , NORTE , CENTRO

Consumo Médio Hab/U\$/ANO

3.719,23

Estadísticas

Classe Social (%)



Distritos	População	A	B	C
Guarulhos	1.188.882	3,2%	22,8%	38,8%
Aricanduva	97.717	4,0%	31,0%	35,1%
Penha	128.099	6,9%	34,1%	32,7%
Santana	128.470	24,1%	41,4%	22,5%
Vila Guilherme	51.515	8,3%	37,4%	33,3%
Vila Maria	117.330	4,5%	27,4%	39,0%
População Total	1.712.013	5,3%	25,3%	34,9%

Fonte : Brasil em foco 2004

Principais Vias Percorridas

R Cristalina, R Montes Claros, R Jutai, R Francisco Badaró, R Morumbi, R Santa Mèlia, Av Santa Efigênia, Av Santa Helena, R Ita, R Turvo, R Eldridge Gastroat, R Castanhal, R Maria Isabel Rezende, R Silvio Manfredi, Av Venturosa, Av Brejinho, R Tarauaca, R Porto Velho, R Atalaia do Norte, Estrada Velha de Guarulhos – São Miguel, R Itatira, R Venancio Ayres, R Crato, Av Missoure, R Pereiro, R bendito Valadares Ribeiro, R Baixio, Av Santana da Boa Vista, Av Santos Dumont, R Brigadeiro Mario Perdigão, R Holandesa, Av Santos Dumont, Rodovia Presidente Dutra, Av Morvan Dias Figueiredo, r Voluntários da Pátria, R Padre Idefonso, Av Cruzeiro do Sul, R Paulino Guimarães, R Sem Denominação.

Abrangência de Roteiro

Linha

344 PARQUE ALVORADA - PENHA

Empresa

VIAÇÃO VILA GALVÃO

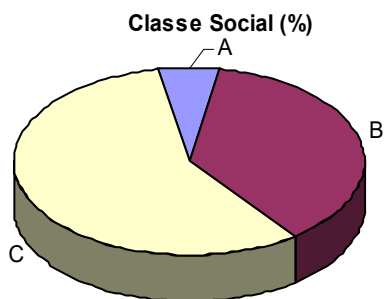
Regiões

GUARULHOS , LESTE

Consumo Médio Hab/U\$/ANO

3.392,27

Estatísticas



Distritos	População	A	B	C
Guarulhos	1.188.882	3,2%	22,8%	38,8%
Aricanduva	97.717	4,0%	31,0%	35,1%
Penha	128.099	6,9%	34,1%	32,7%
População Total	1.414.698	3,5%	23,6%	36,5%

Fonte : Brasil em foco 2004

Principais Vias Percorridas

R Santana do Mundau, R Jutai, R Angical, Av José Miguel Ackel, R Silvio Manfredi, Av Venturosa, Av Brejinho, R Tarauaca, R Porto Velho, R Atalaia do Norte, Estrada Velha de Guarulhos – São Miguel, R Itatira, R Venancio Ayres, R Crato, Av Missoure, R Pereiro, R Benedito Valadares Ribeiro, Av Lindomar Gomes de Oliveira, Av Santana da Boa Vista, Av Santos Dumont, R Brigadeiro Mário Perdigão, R Cariri Acu, R Juazeiro do Norte, R Jati, Av Santos Dumont, Rodovia Presidente Dutra, Av Lino Antonio Nogueira, R Constancio Colalilo, Av Marechal Humberto de Alencar C. Branco, Av Guarulhos, R José Sarraceni, Av Guarulhos, Av Anton Philips, R Francisco Lombardi, Av Guarulhos, Av Gabriela Mistral, R Mario de Castro, R Carlos Meira, R Rodovalho Junior, R Vereador Cid Galvão da Silva, Av Airton Pretini, R Gonçalo Bastos, R Alfredo de Franco, R Aracati, R Guaiuna, R Cairo, Av Dr. Orencio Vidigal, R Antonio Lamana, R Alvinópolis, Terminal Penha, R Projetada, R Major Angelo Zanchi, R Dr. João Ribeiro, R Padre João, Av Penha de França, R Quixeramobim, Av Baianopolis, Av Jurema, R Jacira.

Abrangência de Roteiro

Linha

500 VILA GALVÃO – TERMINAL TIETÊ

Empresa

VIAÇÃO VILA GALVÃO

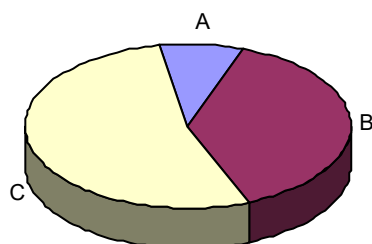
Regiões

GUARULHOS , NORTE

Consumo Médio Hab/U\$/ANO

3.995,14

Classe Social (%)



Estadísticas

Distritos	População	A	B	C
Guarulhos	1.188.882	3,2%	22,8%	38,8%
Jaçanã	80.709	3,6%	29,8%	37,1%
Tucuruví	102.410	10,9%	39,1%	30,4%
Santana	128.470	24,1%	41,4%	22,5%
População Total	1.500.471	5,6%	25,4%	35,6%

Fonte : Brasil em foco 2004

Principais Vias Percorridas

R Cristina, Av 7 de Setembro, R Cirene de Oliveira Laet, R Irmã Emerenciana, R Dr. Carlos Bastos Aranha, R Dr. Carlos Bastos Aranha, R Benjamin Pereira, R Manuel Gaya, R Paranabí, R Paulo de Faria, Av Tucuruví, Av Nova Cantareira, Av Leoncio de Magalhães, Av Zachi Narchi, R Santa Eulália, R Voluntários da Pátria, R Padre Idefonso, Av Cruzeiro do Sul, R Marechal Odylio Denys, R Darzan, R Dr. Zuquim, Av Nova Cantareira, R Domingos Calheiros, Av Tucuruví, Av Luiz Dumont Villares, Av Arquiteto Flávio Império, R Paulo de Faria, R Paranabi, R Pero Vidal, R Abilio Pedro Ramos, Av Vicente Melro, R Maria, R Cristina, R Major José Moreira de Matos.

Abrangência de Roteiro

Linha

522 PARQUE BRASÍLIA – METRO ARMENIA

Empresa

VIAÇÃO VILA GALVÃO

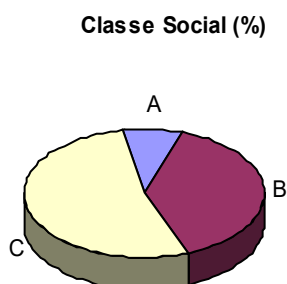
Regiões

LESTE , NORTE , CENTRO

Consumo Médio Hab/U\$/ANO

3.719,23

Estadísticas



Distritos	População	A	B	C
Guarulhos	1.188.882	3,2%	22,8%	38,8%
Aricanduva	97.717	4,0%	31,0%	35,1%
Penha	128.099	6,9%	34,1%	32,7%
Santana	128.470	24,1%	41,4%	22,5%
Vila Guilherme	51.515	8,3%	37,4%	33,3%
Vila Maria	117.330	4,5%	27,4%	39,0%
População Total	1.712.013	5,3%	25,3%	34,9%

Fonte : Brasil em foco 2004

Principais Vias Percorridas

R Cristalina, R Monjolos, R Berilo, R Jutáí, R Francisco Badaró, R Morumbí, R Santa Amélia, Av Santa Efigênia, R Santa Helena, R Santa Elizabeth, Av José Miguel Ackel, R Centenário, R São Bartolomeu, R Dezesete, R Barra de Santo Antônio, R Freira Grande, R Porto de Pedras, R Timbiras, Estrada Antonio Castelucci, Estrada Velha de Guarulhos, Av Recife, Rodovia Ayrton Senna da Silva, Av Morvan Dias de Figueiredo, R Voluntários da Pátria, R Padre Ildefonso, Av Cruzeiro do Sul, R Paulino Guimarães, R Sem Denominação, R Pedro Vicente, Av Cruzeiro so Sul, R José Joaquim Moredo, Av Presidente Castelo Branco, Av Condessa Elisabeth de Robiano, Ponte Tatuapé, R Coronel Guilherme Rocha, R Ciro Soares de Almeida, Av Chafariz das Saracuras, Rodovia Presidente Dutra, Av Jurema, R Jacutinga, R Guarapiranga, R Adriano dos Santos Cavalcanti, R Dr. Alberto de Melo Seabra, R Maria Antonia de Moraes, R Telha, R Cruz das Graças, R Pedrinhas, R Santa Elizabeth, Av Santa Helena, R Santa Irene.

Abrangência de Roteiro

Linha

532 JARDIM ACACIO – METRO TUCURUVI

Empresa

VIAÇÃO VILA GALVÃO

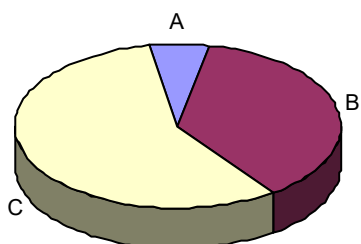
Regiões

GUARULHOS , NORTE

Consumo Médio Hab/U\$/ANO

3.510,08

Classe Social (%)



Estadísticas

Distritos	População	A	B	C
Guarulhos	1.188.882	3,2%	22,8%	38,8%
Jaçanã	80.709	3,6%	29,8%	37,1%
Tucuruvi	102.410	10,9%	39,1%	30,4%
População Total	1.372.001	3,8%	24,0%	37,3%

Fonte : Brasil em foco 2004

Principais Vias Percorridas

R do Araújo, Av Martins Júnior, R São Gabriel da Palha, Av Sumaré, Av Silvestre Pires de Freitas, Estrada do Recreio São Jorge, Av Palmira Rossi, Estrada David Correa, Av Pedro de Souza Lopes, Av Dona Eugênia Machado da Silva, Av 7 de Setembro, Pça Santos Dumont, R Cirene de Oliveira Laet, R Irmã Emergenciana, R Dr. Carlos Bastos Aranha, R Benjamin Pereira. R Manuel Gaya, Av Dr Antonio Maria de Laet, R Pero Vidal, Av Alberto Ferreira Lopes, R Maria Primo de Jesus, Estrada Três Cruzes, Estrada do Cabuçu, Estrada David Correa, Av Palmira Rossi, R do Araújo.