

Abrangência de Roteiro

Linha

274 TRO –COTIA- EMBU

Empresa

VIAÇÃO BENFICA

Regiões

Jandira- Barueri- Carapicuíba- Osasco- Oeste- Centro

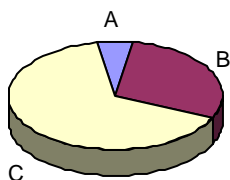
Consumo Médio Hab/U\$/ANO

2.290,28

Estadísticas

Distritos	População	A	B	C
Cotia	165.930	5,8%	21,0%	36,4%
Embú	228.727	1,2%	15,3%	41,9%
População Total	394.657	3,1%	17,7%	39,5%

Classe Social (%)



Fonte : Brasil em foco 2004

Principais Vias Percorridas

Terminal Metropolitano de Cotia – Rua Kattar Name – Rua Enf g. Leon Psanquevich – Av. Prof. Jose Barreto -Av. N.Sra de Fátima –Rua Odair Pacheco Pedroso – Rua Patativa - Estrada Represinha – Estrada da Ressaca – Divisa Cotia/ Embu - Estrada do DAE – Estrada Maria Jose F.Prado – Rua Maranhão – Rua Jorge de Souza – Al.Fernando Batista Medina- Rua Luiz Almeida Carvalho.

Abrangência de Roteiro

Linha

Linha 239 TRO Cotia – Itapeçerica da Serra

Empresa

VIAÇÃO AUTO ONIBUS SOAMIN

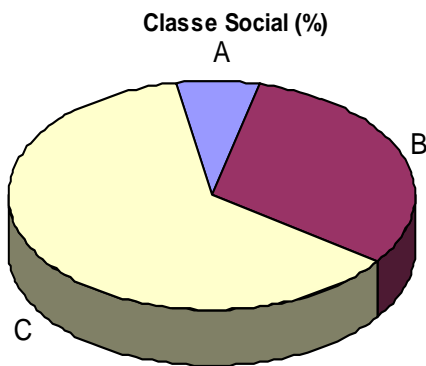
Regiões

SUL

Consumo Médio Hab/U\$/ANO

2.727,03

Estatísticas



Distritos	População	A	B	C
Cotia	165.930	5,8%	21,0%	36,4%
Itapeçerica da Serra	147.676	1,9%	15,6%	38,6%
População Total	313.606	4,0%	18,5%	37,4%

Fonte : Brasil em foco 2004

Principais Vias Percorridas

Av. Constantinopla / R. Milão, Av. Manoel Maximino da Rosa, Pr. da Bandeira, R. Miguel Rotger Domingues, Pr. Belchior de Pontes, R. Henrique Soter Fernandes, R. Virgílio Busnello, R. Felipe Calliera, Av. XV de Novembro, Rod. Salvador de Leone, Divisa Itapeçerica da Serra / Embú, Rod. Régis Bittencourt - BR 116, Trevo do Embú, Estrada de Itapeçerica - SP 234, R. Tarsila do Amaral, Praça Flávio de Carvalho, R. Paulo do Vale, R. da Emancipação, Lgo. 21 de Abril, R. Maranhão, R. D^a Jandira Sodré, R. Andronico dos Prazeres Gonçalves, Estrada Prof^o. Cândido Moya Filho, Pr. Adão, Estrada Kejishi Matsumoto, Estrada do Moinho Velho, Divisa Embú / Cotia, Estrada do Embú, Rod. Raposo Tavares - SP 270, R. Prof. José Barreto, Viad. Prof. Emílio Guerra, Leon Psanquevich, Av. N. S. de Fátima, R. Sen. Feijó, R. Joaquim H. Pedroso, R. Lopes de Camargo, R. 10 de Janeiro, R. Ladislau Nunes dos Santos, Lgo. Pe. Seixas, Pr. Madre Verônica N.S. das Dores da Sta. Face, Estrada Morro Grande, Pr. da Matriz, Av. Ouvídio Antônio dos Passos, Alameda Tuca, Al. Fernando Batista Medina, R. Solano Trindade, Domingos de Paschoal, Pr. João Ferreira Domingues, Pr. Prof. Porcino Rodrigues, Pr. João essa, Ladeira Cap. Morais, Lgo. da Matriz, R. 13 de Maio, Inácio Pereira dos Santos, R. Juvenal Luz.

Abrangência de Roteiro

Linha

468 TRO –COTIA – Santana Parnaíba(Alphaville 11)

Empresa

VIAÇÃO BENFICA

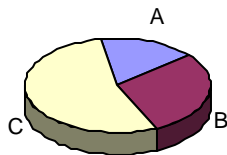
Regiões

Jandira- Barueri- Carapicuíba- Osasco- Oeste- Centro

Consumo Médio Hab/U\$/ANO

3.147,06

Classe Social (%)



Estadísticas

Distritos	População	A	B	C
Cotia	165.930	5,8%	21,0%	36,4%
Barueri	218.077	6,9%	18,5%	45,8%
Santana de Parnaíba	90.019	19,1%	13,9%	29,7%
População Total	474.026	8,8%	18,4%	39,1%

Fonte : Brasil em foco 2004

Principais Vias Percorridas

Av. Alphaville Residencial 11- Av. Alphanorte – Av. Alphaville – Divisa Santana de Parnaíba/Barueri - Al.Purus – Al.Mamoré - Al.Rio Negro – Al. Xingu – Rodovia castelo Branco – Divisa Barueri/Jandira – Trevo Jandira – via acesso João de Góes – Divisa Jandira/Itapevi – Av. Pres. Getulio Vargas – Av. Cesário de Abreu - Terminal Rodoviário de Itapevi – Av. Feres nacif Chalupe – Estrada Eng. René Benedito da Silva - Av. Rubens Caraméz –Divisa Itapevi/Cotia –Estrada da Roselandia-SP 29- Rua Dionora- Rod.Raposo Tavares-sp 270 –Acesso ao Viaduto KM 33,5 – Viaduto Pref.Emilio Guerra –Rua Eng. Leon Psanquevich – Terminal Metropolitano de Cotia

Abrangência de Roteiro

Linha

307 B1 – Carapicuíba (Cohab5) – Cotia (Granja Viana)

Empresa

VIAÇÃO DEL REY

Regiões

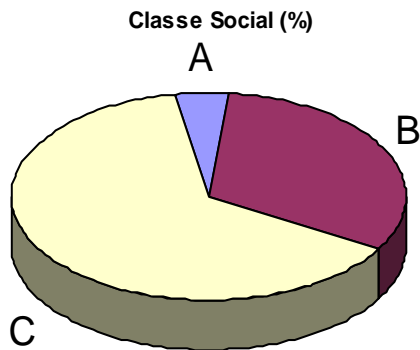
CARAPICUIBA , COTIA

Consumo Médio Hab/U\$/ANO

2.388,39

Estadísticas

Distritos	População	A	B	C
Carapicuíba	369.391	1,4%	19,5%	42,0%
Cotia	165.930	5,8%	21,0%	36,4%
População Total	535.321	2,7%	20,0%	40,4%



Fonte : Brasil em foco 2004

Principais Vias Percorridas

Praça da Arvore, Av. Tancredo Neves, Rua guapiuva, Parque Jandaia, Av. Marginal, Estrada da Fazendinha, Av. São Camilo, Acesso Raposo Tavares Km 23,5, Rodovia Raposo Tavares Km 24,5, Rua José Felix de Oliveira.

Abrangência de Roteiro

Linha

307 – Carapicuíba (Centro) – Cotia (Granja Viana)

Empresa

VIAÇÃO DEL REY

Regiões

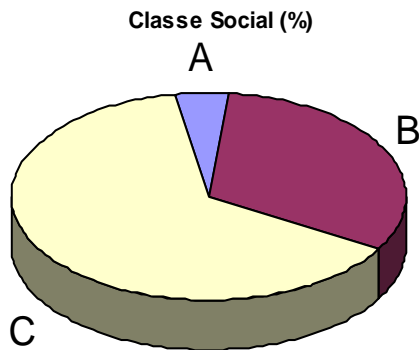
CARAPICUIBA , COTIA

Consumo Médio Hab/U\$/ANO

2.388,39

Estadísticas

Distritos	População	A	B	C
Carapicuíba	369.391	1,4%	19,5%	42,0%
Cotia	165.930	5,8%	21,0%	36,4%
População Total	535.321	2,7%	20,0%	40,4%



Fonte : Brasil em foco 2004

Principais Vias Percorridas

Terminal Carapicuíba, Rua Max Zedron, Rua Diógenes de Lima, Av. Dep. Emilio Carlos, Praça Toufic Julian, Av. Celeste, Av. Miriam, Av. Inocêncio Seráfico, Estrada da Fazendinha, Av. São Camilo, Acesso Raposo Tavares Km 23,5, Rodovia Raposo Tavares Km 24,5, Rua José Felix de Oliveira, Rua Raposo Tavares, Av. Sonia Maria, Acesso ao Terminal Carapicuíba, Termina Carapicuíba.