

## Abrangência de Roteiro

Linha

**BT 241 Jd. Libano – Alphaville / Tamboré**

Empresa

VIAÇÃO BENFICA

Regiões

Barueri – Santana de Parnaíba

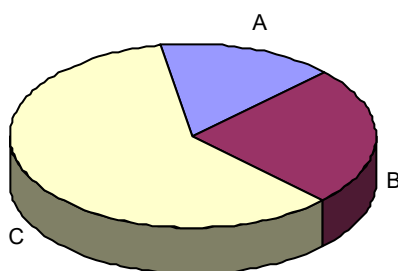
Consumo Médio Hab/U\$/ANO

3.569,75

### Estadísticas

Distritos	População	A	B	C
Barueri	218.077	6,9%	18,5%	45,8%
Santana de Parnaíba	90.019	19,1%	13,9%	29,7%
<b>População Total</b>	<b>308.096</b>	<b>10,5%</b>	<b>17,0%</b>	<b>40,6%</b>

Classe Social (%)



Fonte : Brasil em foco 2004

### Principais Vias Percorridas

Rua Boa Vista, Rua Belém, Estrada Pitas, das, Rua Cerejeira, Rua Amoreira, Estrada Pinheiros, dos, Avenida Anibal Correia, Avenida Marginal Direita, Rua Avaí, Avenida Marginal Esquerda, Estrada Velha de Itapevi, Avenida Zélia, Rua Paiaguás, Avenida Washington Luiz, Rua Municipal, Praça Ordem e Progresso, Avenida Joaquim Antunes da Silva, Avenida Vinte e Seis de Marco, Rua Fioravante Barletta, Rua Dom Pedro II, Terminal Barueri, Rua Campos Sales, Rua Duque de Caxias, Praça Lelita Bittencourt, Avenida Prefeito Arnaldo Rodrigues Bittencourt, Avenida Aldeia, da, Rua Engenheiro Cezar Polilo, Rua Luiz Scott, Rua Lotério Vieira, Rua Nossa Senhora da Escada, Rua Saburo Sumiya, Avenida Marginal Esquerda, Ponte Antonio Macedo Arantes, Alameda Tocantins, Avenida Juruá, Alameda Araguaia, Alameda Purus, Alameda Mamoré, Alameda Amazonas, Rua Araguaia, do, Rua José Pereira Sobrinho, Rua Dom Feliciano, Rua Abelardo Luz, Rua Severino de Almeida, Rua Pedro Gomes, Rua Alagoinha, Rua Mãe D'água, Rua Sertania, Rua Três Pedras, Rua Angelim, Rua Jussara, Rua Jussara, Rua Angelim, Rua Três Pedras, Rua Desterro, Rua Itaja Rua Sertania, Rua Mãe D'água, Rua Alagoinha, Rua Pedro Gomes, Rua Severino de Almeida, Rua Abelardo Luz, Rua Dom Feliciano, Rua José Pereira Sobrinho, Alameda Araguaia, Alameda Amazonas, Alameda Mamoré, Alameda Purus, Alameda Araguaia, Alameda Rio Verde, Alameda Araguaia, Avenida Juruá, Alameda Tocantins, Ponte Antonio Macedo Arantes, Avenida Marginal Esquerda.

## Abrangência de Roteiro

Linha

**BT 172 Barueri – Aldeia da Serra**

Empresa

VIAÇÃO BENFICA

Regiões

Barueri- Santana de Parnaíba

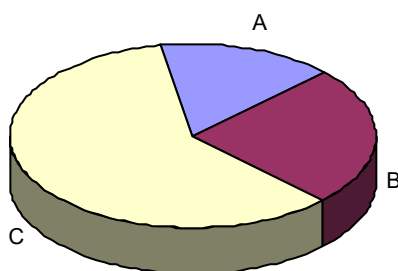
Consumo Médio Hab/U\$/ANO

3.569,75

### Estadísticas

Distritos	População	A	B	C
Barueri	218.077	6,9%	18,5%	45,8%
Santana de Parnaíba	90.019	19,1%	13,9%	29,7%
<b>População Total</b>	<b>308.096</b>	<b>10,5%</b>	<b>17,0%</b>	<b>40,6%</b>

Classe Social (%)



Fonte : Brasil em foco 2004

### Principais Vias Percorridas

Terminal Rodoferroviário de Barueri, Rua Campos Salles, Rua Duque de Caxias, Praça Wagih Salles Nemer, Av. Tancredo Neves, Retorno, Av. Tancredo Neves, Rua Duque de Caxias, Acesso a Av. Tancredo Neves, Av. Tancredo Neves, Retorno, Av. Tancredo Neves, Viaduto Campos Salles, Trevo de Barueri, Acesso à Rodovia Castelo Branco, Rodovia Castelo Branco, Saída 32, Estrada da Pedreira, Estrada Eng. Yojiro Takaoka, Portal de Entrada do Complexo Aldeia da Serra, Av. dos Pássaros, Av. dos Lagos, Av. dos Patos, Av. Queimadas.

## Abrangência de Roteiro

Linha

**130 TRO Jandira – Lapa**

Empresa

VIAÇÃO BENFICA

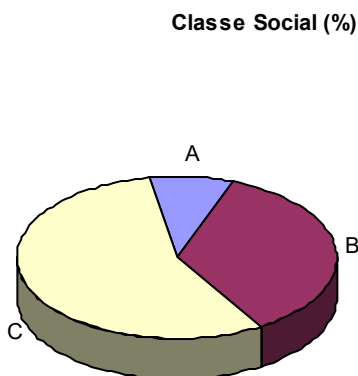
Regiões

Jandira- Barueri- Carapicuíba- Osasco- Oeste

Consumo Médio Hab/U\$/ANO

803,16

### Estadísticas



Distritos	População	A	B	C
Barueri	218.077	6,9%	18,5%	45,8%
Carapicuíba	369.391	1,4%	19,5%	42,0%
Osasco	686.872	3,6%	24,5%	38,1%
Jaguapé	43.780	11,4%	30,8%	31,2%
Rio Pequeno	115.179	12,0%	29,2%	31,9%
Vila Leopoldina	27.693	27,4%	33,7%	23,4%
Lapa	62.027	22,7%	40,1%	24,5%
<b>População Total</b>	<b>1.523.019</b>	<b>5,6%</b>	<b>23,3%</b>	<b>37,2%</b>

Fonte : Brasil em foco 2004

### Principais Vias Percorridas

Rua Imirim, Pça. Valdomiro Rodrigues da Silva, Rua Francisca Maria Bueno, Rua Lucinda Pires Tempos, Rua Maria José, Rua Fernando Pessoa, Pça Oito de Dezembro, Av. Conceição Sammartino, Av. Carmine Gagnano, Rua José Maria da Conceição, Terminal Municipal de Jandira, Av. dos Vessoni, Av. Carmine Gagnano, Av. João Balheteiro, Divisa de Jandira/Barueri, Av. Municipal, Praça Ordem e Progresso, Via de Acesso a Carapicuíba, Praça da Saudade, Via Marechal Rondon, Divisa de Barueri/Carapicuíba, Av. Dep. Emílio Carlos, Pça. Toufic Julian, Av. Rui Barbosa, Divisa de Carapicuíba/Osasco, Av. dos Autonomistas, Viaduto Dr. Reynaldo de Almeida, Av. dos Autonomistas, Divisa de Osasco/São Paulo, Av. Corifeu de Azevedo Marques, Av. Jaguaré, Ponte Jaguaré, Av. Queiróz Filho, Pça. Apecatu, Av. Queiróz Filho, Rua Oliveira Fortes, Rua Jasper Negro, Av. Diógenes Ribeiro de Lima, Rua Belmonte, Rua Barão da Passagem, Rua Brigadeiro Gavião Peixoto, Rua Barão de Jundiá, Pça. Professor José Azevedo Antunes.

## Abrangência de Roteiro

Linha

**188 B1 Itapevi - Tietê**

Empresa

VIAÇÃO BENFICA

Regiões

Jandira- Barueri- Carapicuíba- Osasco- Oeste

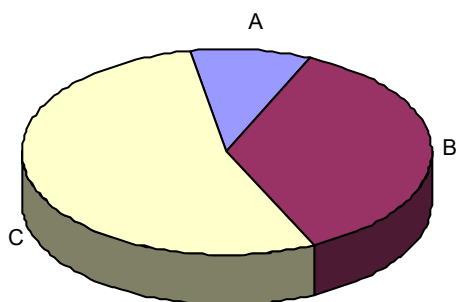
Consumo Médio Hab/U\$/ANO

937,03

### Estadísticas

Distritos	População	A	B	C
Barueri	218.077	6,9%	18,5%	45,8%
Carapicuíba	369.391	1,4%	19,5%	42,0%
Osasco	686.872	3,6%	24,5%	38,1%
Lapa	62.027	22,7%	40,1%	24,5%
Casa Verde	86.189	10,0%	32,9%	34,5%
Santana	128.470	24,1%	41,4%	22,5%
<b>População Total</b>	<b>1.551.026</b>	<b>6,4%</b>	<b>24,7%</b>	<b>36,8%</b>

Classe Social (%)



Fonte : Brasil em foco 2004

### Principais Vias Percorridas

Av. Pedro Paulino 1178, Estrada Engenheiro Renê Benedito Silva, SP274, Av. Feres Nacif Challup, Rua, Av. Carolina de Abreu Paulino, Divisa Itapevi/Jandira, Rua Fernando Pessoa, Rua Brigadeiro Faria Lima, Largo 08 de Dezembro, Av. Conceição Samartino, Av. Carminé Gragnano, Rua José M. da Conceição, Terminal Rodoviário de Jandira, Av. dos Vessoni, Av. Carminé Gragnano, Divisa de Jandira/Barueri, Av. Municipal, Estrada de Jandira, Rua Anhanguera, Praça da Saudade, Rua Anhanguera, via Marechal Rondon, Divisa de Barueri/Carapicuíba, Av. Deputado Emílio Carlos, Via de Acesso a Vila Gustavo, Rua Antônio dos Santos Neto, Ponte sobre o Rio Tietê, Divisa Carapicuíba/Barueri, Av. Piracema, Acesso a Rodovia Castelo Branco SP280, Rodovia Castelo Branco, Divisa Barueri/Osasco, Rodovia Castelo Branco SP 280, Divisa Osasco/São Paulo, Acesso a Av. Embaixador Macedo Soares, Av. Embaixador Macedo Soares, Praça Pontes Lemes, Av. Embaixador Macedo Soares, Av. Presidente Castelo Branco, Passagem sob a Ponte da Casa Verde, Av. Presidente Castelo Branco, Praça Sérgio Terpins, Praça Sam Rabinovich, Av. Presidente Castelo Branco, Praça Miguel Forte, Av. Presidente Castelo Branco, Passagem sob a ponte das Bandeiras, Av. Presidente Tancredo Neves, Passagem sob a Ponte Cruzeiro do Sul, Acesso à Ponte Cruzeiro do Sul, Ponte Cruzeiro do Sul, Av. Cruzeiro do Sul, Avenida Zacki Narchi, Rua Urupiara, Praça Lions Clube Vila Guilherme, Rua Coronel Antonio de Carvalho, Rua Cerqueira Leite, Rua Paineira do Campo, Praça Campos de Bagatelle, Avenida Olavo Fontoura

## Abrangência de Roteiro

Linha

**188TRO Itapevi – Princesa Isabel**

Empresa

VIAÇÃO BENFICA

Regiões

Jandira- Barueri- Carapicuíba- Osasco- Oeste- Centro

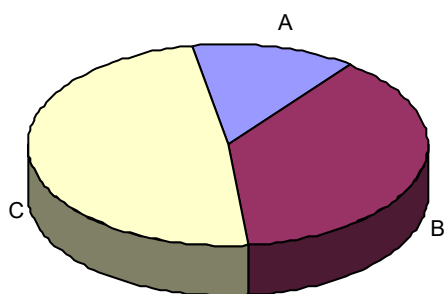
Consumo Médio Hab/U\$/ANO

868,27

### Estadísticas

Distritos	População	A	B	C
Barueri	218.077	6,9%	18,5%	45,8%
Osasco	686.872	3,6%	24,5%	38,1%
Lapa	62.027	22,7%	40,1%	24,5%
Freguesia do Ó	149.359	7,2%	32,2%	33,6%
Perdizes	105.581	40,2%	36,2%	16,2%
Barra Funda	13.362	20,2%	41,0%	24,1%
Bom Retiro	27.412	8,1%	36,2%	35,7%
<b>População Total</b>	<b>1.262.690</b>	<b>9,1%</b>	<b>25,4%</b>	<b>33,2%</b>

Classe Social (%)



Fonte : Brasil em foco 2004

### Principais Vias Percorridas

Av. Pedro Paulino, 1178, Estrada Eng. Rene Benedito Silva, Rotatória, Av. Feres Nascif Chalupe, Rua João de Abreu, Acesso a Av. Cesário de Abreu, Av. Cesário de Abreu, Rua Bonifácio de Abreu, Av. Carolina de Abreu Paulino, Divisa Itapevi/Jandira, Rua Fernando Pessoal, Rua Brigadeiro Faria Lima, Largo 8 de Dezembro, Av. Conceição Samartino, Av. Carminé Gagnano, Rua José Maria da Conceição, Terminal Rodoviário de Jandira, Av. dos Vessonis, Rua Benedito Pereira Leite, Cruz a Rua José Maria da Conceição, Rua Rubens Lopes da Silva, Viaduto J. M. C. via de Acesso João de Goes, Trevo de Jandira, Acesso à Rod. Castelo Branco, Rodovia Castelo Branco, Divisa de Jandira/Barueri, Rodovia Castelo Branco, Divisa Barueri/Osasco, Rodovia Castelo Branco Divisa Osasco/S.Paulo, Viaduto de Acesso à Av. Embaixador Macedo Soares, Av. Embaixador Macedo Soares, Av. Presidente Castelo Branco, Rua José Izakal, Av. Ordem e Progresso, praça Luiz Carlos Mesquita, Av. Marques de São Vicente, Praça Dr. Iris Meimberg, Av. Dr. Abrahão Ribeiro, Viaduto Pacaembu, Av. Pacaembu, Av. Ouro Soares de Moura Andrade, Terminal Barra Funda, Retorno, Praça doTerminal, Av. Auro Soares de Moura Andrade, Av. Pacaembu, Viaduto Pacaembu, Av. Pacaembu, Av. Dr. Abrahão Ribeiro, Av. Marques de São Vicente, Rua Norma Pieruccini Giannotti, Av. Rudge, Viaduto Eng. Orlando Murgel, Av. Rio Branco, Praça Princesa Isabel, Rua Helvétia, Av. Barão de Limeira, Rua General Rondon, Praça Princesa Isabel, rua Guaianazes n. 713, Lado Oposto.

## Abrangência de Roteiro

Linha

**130 DV Jandira - Lapa**

Empresa

VIAÇÃO BENFICA

Regiões

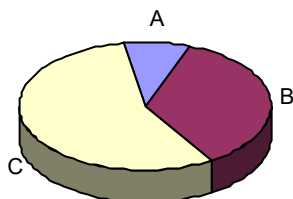
Jandira- Barueri- Carapicuíba- Osasco- Oeste- Centro

Consumo Médio Hab/U\$/ANO

1.012,98

### Estatísticas

Classe Social (%)



Distritos	População	A	B	C
Barueri	218.077	6,9%	18,5%	45,8%
Carapicuíba	369.391	1,4%	19,5%	42,0%
Osasco	686.872	3,6%	24,5%	38,1%
Jaguapé	43.780	11,4%	30,8%	31,2%
Rio Pequeno	115.179	12,0%	29,2%	31,9%
Vila Leopoldina	27.693	27,4%	33,7%	23,4%
Lapa	62.027	22,7%	40,1%	24,5%
<b>População Total</b>	<b>1.523.019</b>	<b>1,8%</b>	<b>7,3%</b>	<b>11,7%</b>

Fonte : Brasil em foco 2004

### Principais Vias Percorridas

Rua Imirim, Rua Andradina, Rua São Caetano do Sul, Rua São Roque, Rua Ferraz de Vasconcelos, Rua Mairiporã, Rua Embú, Rua São Bernardo do Campo, Rua Diadema, Rua Tokio, Rua Nicolau Maevsky, Av. Presidente Costa e Silva, Rua André Vidal de Negreiros, Rua João Barbosa, Av. Carmine Gragnano, Av. João Balheteiro, Divisa de Jandira/Barueri, Av. Municipal, Pça. Ordem e Progresso, Via de Acesso a Carapicuíba, Pça. da Saudade, Via Marechal Rondon, Divisa de Barueri/Carapicuíba, Av. Dep. Emilio Carlos, Praça Toufic Julian, Av. Rui Barbosa, Divisa de Carapicuíba/Osasco, Av. dos Autonomistas, Viaduto Dr. Reynaldo de Almeida, Av. dos Autonomistas, Divisa de Osasco/São Paulo, Av. Corifeu de Azevedo Marques, Av. Jaguaré, Ponte Jaguaré, Av. Queiróz Filho, Pça. Apecatu, Av. Queiróz Filho, Rua Jasper Negro, Av. Diógenes Ribeiro de Lima, Rua Belmonte, Rua Barão da Passagem, Rua Brigadeiro Gavião Peixoto, Rua Barão de Jundiá, Pça. Professor José Azevedo Antunes.

## Abrangência de Roteiro

Linha

**345 TRO – Barueri (Pque.Viana) -Lapa**

Empresa

VIAÇÃO BENFICA

Regiões

Jandira- Barueri- Carapicuíba- Osasco- Oeste- Centro

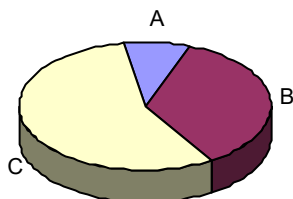
Consumo Médio Hab/U\$/ANO

803,16

### Estatísticas

Distritos	População	A	B	C
Barueri	218.077	6,9%	18,5%	45,8%
Carapicuíba	369.391	1,4%	19,5%	42,0%
Osasco	686.872	3,6%	24,5%	38,1%
Jaguapé	43.780	11,4%	30,8%	31,2%
Rio Pequeno	115.179	12,0%	29,2%	31,9%
Vila Leopoldina	27.693	27,4%	33,7%	23,4%
Lapa	62.027	22,7%	40,1%	24,5%
<b>População Total</b>	<b>1.523.019</b>	<b>1,8%</b>	<b>7,3%</b>	<b>11,7%</b>

Classe Social (%)



Fonte : Brasil em foco 2004

### Principais Vias Percorridas

– Rua Amoreira, Estrada dos Pinheiros, Av. Marginal Esquerda, Estr. Velha de Itapevi, Rua São Fernando, Rua Nina, Av. Amália, Est. Velha de Itapevi, Via Marechal Rondon, Divisa de Barueri/Carapicuíba, Av. Dep. Emilio Carlos, Praça Toufic Julian, Av. Rui Barbosa, Divisa de Carapicuíba/Osasco, Av. dos Autonomistas, Viaduto Dr. Reynaldo de Almeida, Av. dos Autonomistas, Divisa de Osasco/São Paulo, Av. Corifeu de Azevedo Marques, Av. Jaguaré, Ponte Jaguaré, Av. Queiróz Filho, Pça. Apecatu, Av. Queiróz Filho, Rua Barbalha, Rua Jasper Negro, Av. Diógenes Ribeiro de Lima, Rua Belmonte, Rua Barão da Passagem, Rua Brigadeiro Gavião Peixoto, Rua Barão de Jundiá, Pça. Professor José Azevedo Antunes.

## Abrangência de Roteiro

Linha

**350-Itapevi (Cohab) – Barra Funda**

Empresa

VIAÇÃO BENFICA

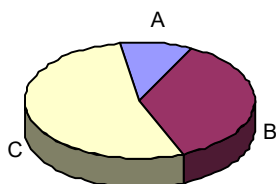
Regiões

Jandira- Barueri- Carapicuíba- Osasco- Oeste- Centro

Consumo Médio Hab/U\$/ANO1

803,167

Classe Social (%)



### Estadísticas

Distritos	População	A	B	C
Barueri	218.077	6,9%	18,5%	45,8%
Carapicuíba	369.391	1,4%	19,5%	42,0%
Osasco	686.872	3,6%	24,5%	38,1%
Jaguapé	43.780	11,4%	30,8%	31,2%
Rio Pequeno	115.179	12,0%	29,2%	31,9%
Vila Leopoldina	27.693	27,4%	33,7%	23,4%
Lapa	62.027	22,7%	40,1%	24,5%
<b>População Total</b>	<b>1.523.019</b>	<b>1,8%</b>	<b>7,3%</b>	<b>11,7%</b>

Fonte : Brasil em foco 2004

### Principais Vias Percorridas

Rua Caraíbas, Av. Um, Av. Pedro Paulino, Pça. Rotatória de Itapevi, Av. Feres Nacif Chalupe, Rua João de Abreu, Acesso a Avenida Cesário de Abreu, Rua Bonifácio de Abreu, Est. Velha de Itapevi, Divisa de Itapevi/Barueri, Rua Imirim, Rua Andradina, Est. Velha de Itapevi, Divisa de Jandira/Barueri, Est. Velha de Itapevi, Via Marechal Rondon, Divisa de Barueri/Carapicuíba, Av. Dep. Emílio Carlos, Av. Rui Barbosa, Pça. Toufic Julian, Av. Rui Barbosa, Divisa Carapicuíba/Osasco, Av. dos Autonomistas, Viaduto Dr. Reynaldo de Almeida, Av. dos Autonomistas, Divisa de Osasco/São Paulo, Av. Corifeu de Azevedo Marques, Av. Jaguaré, Ponte Jaguaré, Av. Queiróz Filho, Pça. Apecatu, Av. Queiróz Filho, Rua Oliveira Fortes, Rua Jásper Negro, Av. Diógenes Ribeiro de Lima, Rua Belmonte, Rua Barão da Passagem, Rua Brig. Gavião Peixoto, Rua Alvares de Azevedo, Rua Brig. Gavião Peixoto, Rua Barão de Jundiá, Pça. Prof. José Azevedo Antunes, Rua Clélia, Av. Francisco Matarazzo, Pça. Conde Francisco Matarazzo Jr., Passagem Sob o Viaduto Antártica, Rua Pedro Machado, Retorno, Terminal do Metrô Barra Funda.



## Abrangência de Roteiro

Linha

**350 BI1 –Itapevi (Vila Jóia ) Barra Funda**

Empresa

VIAÇÃO BENFICA

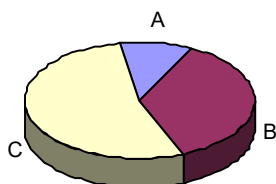
Regiões

Jandira- Barueri- Carapicuíba- Osasco- Oeste- Centro

Consumo Médio Hab/U\$/ANO1

1.012,98

Classe Social (%)



### Estadísticas

Distritos	População	A	B	C
Barueri	218.077	6,9%	18,5%	45,8%
Carapicuíba	369.391	1,4%	19,5%	42,0%
Osasco	686.872	3,6%	24,5%	38,1%
Jaguarié	43.780	11,4%	30,8%	31,2%
Rio Pequeno	115.179	12,0%	29,2%	31,9%
Vila Leopoldina	27.693	27,4%	33,7%	23,4%
Lapa	62.027	22,7%	40,1%	24,5%
<b>População Total</b>	<b>1.523.019</b>	<b>1,8%</b>	<b>7,3%</b>	<b>11,7%</b>

Fonte : Brasil em foco 2004

### Principais Vias Percorridas

Estrada Engenheiro Renê Benedito da Silva, Pça. Rotatória de Itapevi, Av. Feres Nacif Challupe, Rua João de Abreu, Acesso a Av. Cesário de Abreu, Av. Cesário de Abreu, Rua Bonifácio de Abreu, Estrada Velha de Itapevi, Divisa de Itapevi/Jandira, Rua Imirim, Rua Andradina, Est. Velha de Itapevi, Divisa de Jandira/Barueri, Est. Velha de Itapevi, Via Marechal Rondon, Divisa de Barueri/Carapicuíba, Av. Dep. Emílio Carlos, Av. Rui Barbosa, Pça. Toufic Julian, Av. Rui Barbosa, Divisa de Carapicuíba/Osasco, Av. dos Autonomistas, Viaduto Dr. Reynaldo de Almeida, Av. dos Autonomistas, Divisa de Osasco/São Paulo, Av. Corifeu de Azevedo Marques, Av. Jaguarié, Ponte Jaguarié, Av. Queiróz Filho, Pça. Apecatu, Av. Queiróz Filho, Rua Oliveira Fortes, Rua Jásper Negro, Av. Diógenes Ribeiro de Lima, Rua Belmonte, Rua Barão da Passagem, Rua Brig. Gavião Peixoto, Rua Alvares de Azevedo, Rua Brig. Gavião Peixoto, Rua Barão de Jundiaí, Rua Clélia, Av. Francisco Matarazzo, Passagem Sob o Viaduto Antártica, Rua Pedro Machado, Retorno, Terminal do Metrô Barra Funda.

## Abrangência de Roteiro

Linha

**C-463 TRO – Itapevi(J.Vitapolis)- Santana Parnaíba**

Empresa

VIAÇÃO BENFICA

Regiões

Jandira- Barueri- Carapicuíba- Osasco- Oeste- Centro

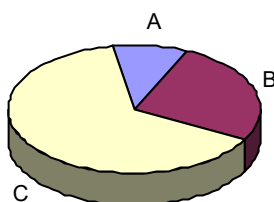
Consumo Médio Hab/U\$/ANO1

3.483,02

### Estadísticas

Distritos	População	A	B	C
Barueri	218.077	6,9%	18,5%	45,8%
<b>População Total</b>	<b>218.077</b>	<b>1,0%</b>	<b>2,6%</b>	<b>6,5%</b>

Classe Social (%)



Fonte : Brasil em foco 2004

### Principais Vias Percorridas

Rua Sideral – Rua Atlanta – Passagem de Nivel CPTM – Av. André Cavanha Rua Carolina de Abreu Paulino - Divisa de Itapevi – Jandira – Via Expressa Mauri Sebastião Barufi – Av. Camine Gagnano – Rua Jose Manoel da Conceição-Terem.Municipal Jandira – Al. Do0s Vessoni - Av. João Balheteiro- Divisa Jandira-Barueri – Av.Municipal – Pça. Ordem e Progresso –Viaduto Joaquim Antunes da Silva – Av. 26 de Março – Rua Fioravante Barlleta – Rua D.Pedro II – Terminal Nuncipal de Barueri –Rua Campos Sales – Rua Duque de Caxias –Pça. Wagilil Salles Nemer – Av. Tancredo Neves - Passagen sob Rodovia Castelo Branco- Pça. Jubileu de Ouro - Acesso Av. Marginal Esquerda - Ponte Antonio Macedo Arantes – Al.Tocantins – Al. Juruá – Al.Araguaia- Al. Purus

## Abrangência de Roteiro

Linha

**417 TRO – Sant.Parnaíba(Pque Santana)-Barueri**

Empresa

VIAÇÃO BENFICA

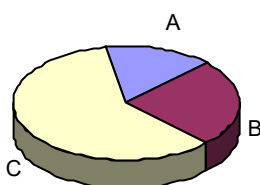
Regiões

Jandira- Barueri- Carapicuíba- Osasco- Oeste- Centro

Consumo Médio Hab/U\$/ANO1

3.569,75

Classe Social (%)



### Estadísticas

Distritos	População	A	B	C
Barueri	218.077	6,9%	18,5%	45,8%
Santana de Parnaíba	90.019	19,1%	13,9%	29,7%
<b>População Total</b>	<b>308.096</b>	<b>10,5%</b>	<b>17,0%</b>	<b>40,6%</b>

Fonte : Brasil em foco 2004

### Principais Vias Percorridas

Rua Bananeiras, Rua Capricórnio, Acesso a Rua Moacir da Silveira, Rua Moacir da Silveira, Divisa de Santana de Parnaíba/Barueri, Rua Zeca, Rua Cafelândia, Av. Cap. Francisco César, Largo da Cruz Preta, Av. Sgto. José Siqueira, Est. dos Romeiros, Trevo de Barueri, Rua Campos Salles, Viaduto Campos Salles, Rua Campos Salles, Av. Tancredo Neves, Rua Duque de Caxias, Av. Henriqueta Mendes Guerra, Ponte sobre o Rio Barueri, Rua Fioravante Barletta, Rua Dom Pedro II, Terminal Rodoferroviário de Barueri

## Abrangência de Roteiro

Linha

**417BI1-Sant.Parnaíba(J.Isaura)-Barueri**

Empresa

VIAÇÃO BENFICA

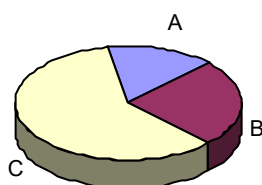
Regiões

Jandira- Barueri- Carapicuíba- Osasco- Oeste- Centro

Consumo Médio Hab/U\$/ANO1

3.569,75

Classe Social (%)



### Estatísticas

Distritos	População	A	B	C
Barueri	218.077	6,9%	18,5%	45,8%
Santana de Parnaíba	90.019	19,1%	13,9%	29,7%
<b>População Total</b>	<b>308.096</b>	<b>10,5%</b>	<b>17,0%</b>	<b>40,6%</b>

Fonte : Brasil em foco 2004

### Principais Vias Percorridas

Rua Constantinopla, Rua Roma, Divisa de Santana de Parnaíba/Barueri, Av. Cap. Francisco César, Largo da Cruz Preta, Av. Sgto. José Siqueira, Est. dos Romeiros, Trevo de Barueri, Rua Campos Salles, Viaduto Campos Salles, Rua Campos Salles, Av. Tancredo Neves, Rua Duque de Caxias, Av. Henriqueta Mendes Guerra, Ponte sobre o Rio Barueri, Rua Fioravante Barletta, Rua Dom Pedro II, Terminal Rodoferroviário de Barueri.

## Abrangência de Roteiro

Linha

**346-Jandira (J.N.Sra.Fatima )-alphaville 11**

Empresa

VIAÇÃO BENFICA

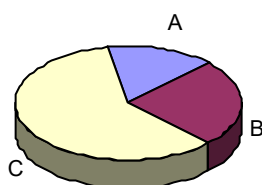
Regiões

Jandira- Barueri- Carapicuíba- Osasco- Oeste- Centro

Consumo Médio Hab/U\$/ANO1

3.569,75

Classe Social (%)



### Estadísticas

Distritos	População	A	B	C
Barueri	218.077	6,9%	18,5%	45,8%
Santana de Parnaíba	90.019	19,1%	13,9%	29,7%
<b>População Total</b>	<b>308.096</b>	<b>10,5%</b>	<b>17,0%</b>	<b>40,6%</b>

Fonte : Brasil em foco 2004

### Principais Vias Percorridas

Portal do Tamboré, Acesso a Av. Piracema, Av. Piracema, Retorno, Av. Piracema, Al. Araguaia, Av. Tucunaré, Instituto Mackenzie, Retorno, Acesso ao Portal Residencial 0, Portal do Residencial 0, Av. Paiol Velho, Alphaville Tennis Clube, Al. Mamoré, Portal do Residencial 1, Av. Alphaville, Divisa de Barueri/Santana de Parnaíba, Av. Alphaville, Portal do Residencial 3, Av. Alphaville, Portal do Residencial 4, Av. Alphaville, Portal do Residencial 9, Av. Alphaville, Portal do Residencial 10, Retorno, Av. Alphaville, Portal do Residencial 9, Av. Alphaville, Av. Alphanorte, Portais dos Residenciais 11 e 12, Retorno, Av. Alphanorte, Av. Alphaville, Portais dos Residenciais 6 e 5, Av. Alphaville, Portal do Residencial 4, Av. Alphaville, Portal do Residencial 3, Av. Alphaville, Divisa de Santana de Parnaíba/Barueri, Av. Alphaville, Al. Purus, Portal do Residencial 2, Al. Purus, Av. Cauaxi, Retorno, Av. Cauaxi, Al. Purus, Al. Mamoré, Alphaville Tennis Clube, Av. Paiol Velho, Portal do Residencial 0, Acesso a Av. Tucunaré, Av. Tucunaré, Instituto Mackenzie, Retorno, Av. Tucunaré, Al. Araguaia, Retorno, Al. Araguaia, Rotatória, Al. Piracema, Al. Ceci, Acesso ao Portal de Tamboré, Portal do Tamboré.

## Abrangência de Roteiro

Linha

**313-TRO –Itapevi(Div.São Roque)-(alphaville 11)**

Empresa

VIAÇÃO BENFICA

Regiões

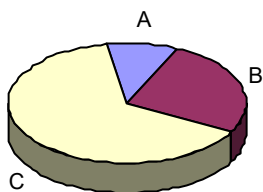
Jandira- Barueri- Carapicuíba- Osasco- Oeste- Centro

Consumo Médio Hab/U\$/ANO1

3.569,75

### Estadísticas

Classe Social (%)



Distritos	População	A	B	C
Barueri	218.077	6,9%	18,5%	45,8%
<b>População Total</b>	<b>218.077</b>	<b>6,9%</b>	<b>18,5%</b>	<b>45,8%</b>

Fonte : Brasil em foco 2004

### Principais Vias Percorridas

Divisa Itapevi/São Roque (Av. São Roque n. 1000), Estrada Eng. Rene Benedito da Silva – SP 274, Trevo da Cohab, Av. Rubens Caramaz, Praça 18 de Fevereiro, Av. Rubens Caramaz, Praça Carlos de Castro, Av. Cesário de Abreu, Rua Bonifácio de Abreu, Rua Carolina de Abreu Paulino, Divisa Itapevi/Jandira, Via Expressa, Av. Conceição Sammartino, Av. Carmine Gagnano, Rua José Manoel da Conceição, Terminal Rodoviário, Av. Vessoni, Av. Benedito Pereira Leite, Rua José Manoel da Conceição, Av. João Balheteiro, Passagem sob os Trilhos da CPTM, Via de Acesso João de Goes, Trevo de Jandira, Via de Acesso a Rodovia Castelo Branco, Rodovia Castelo Branco, Divisa Jandira/Barueri, Rodovia Castelo Branco, Trevo do IBC, Av. Jussara, Al. Piracema, Al. Araguaia, Al. Amazonas, Al. Araguaia, Praça Alphaville, Al. Rio Negro, Al. Mamoré, Av. Alphaville, Divisa Barueri/Santana de Parnaíba, Av. Alphaville, Av. Alphaville Residencial 10, Av. Alphaville Residencial 11

## Abrangência de Roteiro

Linha

**291 TRO – Jandira(J.N.Sra.Fatima)-(alphaville 11)**

Empresa

VIAÇÃO BENFICA

Regiões

Jandira- Barueri- Carapicuíba- Osasco- Oeste- Centro

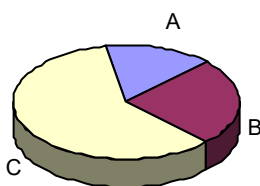
Consumo Médio Hab/U\$/ANO1

3.569,75

### Estadísticas

Distritos	População	A	B	C
Barueri	218.077	6,9%	18,5%	45,8%
Santana de Parnaíba	90.019	19,1%	13,9%	29,7%
<b>População Total</b>	<b>308.096</b>	<b>10,5%</b>	<b>17,0%</b>	<b>40,6%</b>

Classe Social (%)



Fonte : Brasil em foco 2004

### Principais Vias Percorridas

Rua Imirim Estrada Barueri – Itapevi, Rua São Caetano do Sul, Rua São Roque, Rua Ferraz de Vasconcelos, Rua Mairiporã, Rua Embu, Rua São Bernardo do Campo, Rua Diadema, Rua Kioto, Rua Toquio, Rua Nicolau Maevesky, Rua Manoel Alves dos Santos, Rua Guarujá, Rua Ipanema, Rua Mississipi, Divisa Jandira/Barueri, Rua Mississipi, Rua Orinoco, Rua Leblon, Rua Tâmisia, Estrada Velha de Itapevi, Av. Brigadeiro Manoel Rodrigues Jordão, Av. Municipal, Estrada de Jandira, Rua Grupo Bandeirante, Av. Capitólio, Av. 26 de Março, Travessa Celidônio Guerra, Terminal Rodoviário de Barueri, Largo São João Batista, Rua Campos Sales, Retorno, Rua Duque de Caxias, Acesso à Rodovia Castelo Branco, Rodovia Castelo Branco, Trevo de Alphaville, Passagem sob a Rodovia Castelo Branco, Al. Rio Negro, Praça de Alphaville, Al. Rio Negro, Al. Mamoré, Av. Alphaville, Divisa Barueri/Santana de Parnaíba, Av. Alphaville, Av. Alphaville Residencial 10, Av. Alphaville Residencial 11.

## Abrangência de Roteiro

Linha

**291 DV1-Jandira(J.N.Fatima)-(Alphaville 12 )**

Empresa

VIAÇÃO BENFICA

Regiões

Jandira- Barueri- Carapicuíba- Osasco- Oeste- Centro

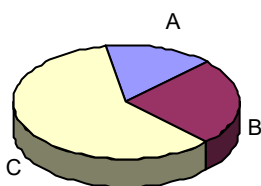
Consumo Médio Hab/U\$/ANO

3.569,75

### Estadísticas

Distritos	População	A	B	C
Barueri	218.077	6,9%	18,5%	45,8%
Santana de Parnaíba	90.019	19,1%	13,9%	29,7%
<b>População Total</b>	<b>308.096</b>	<b>10,5%</b>	<b>17,0%</b>	<b>40,6%</b>

Classe Social (%)



Fonte : Brasil em foco 2004

### Principais Vias Percorridas

Rua Imirim, Estrada Barueri – Itapevi, Rua São Caetano do Sul, Rua São Roque, Rua Ferraz de Vasconcelos, Rua Mairiporã, Rua Embu, Rua São Bernardo do Campo, Rua Diadema, Rua Kioto, Rua Toquio, Rua Nicolau Maevesky, Rua Manoel Alves dos Santos, Rua Guarujá, Rua Ipanema, Rua Mississippi, Divisa Jandira/Barueri, Rua Mississippi, Rua Orinoco, Rua Casablanca, Rua Adonilson Alves Ferreira, Al. Leningrado, Al. Antuérpia, Al. Marselha, Av. Zélia, Estrada Velha Velha de Itapevi, Av. Brigadeiro Manoel Rodrigues Jordão, Av. Municipal, Estrada de Jandira, Rua Grupo Bandeirante, Av. Capitólio, Av. 26 de Março, Travessa Celidônio Guerra, Terminal Rodoviário de Barueri, Largo São João Batista, Rua Campos Sales, Retorno, Rua Duque de Caxias, Acesso à Rodovia Castelo Branco, Rodovia Castelo Branco, Trevo de Alphaville, Passagem sob a Rodovia Castelo Branco, Al. Rio Negro, Praça de Alphaville, Al. Rio Negro, Al. Mamoré, Av. Alphaville, Divisa Barueri/Santana de Parnaíba, Av. Alphaville, Av. Alphaville Residencial 10, Av. Alphaville Residencial 11.- Av. Alphaville Residencial 12



## Abrangência de Roteiro

Linha

**291 BI1-Barueri(Pque.Viana)-Alphaville 11**

Empresa

VIAÇÃO BENFICA

Regiões

Jandira- Barueri- Carapicuíba- Osasco- Oeste- Centro

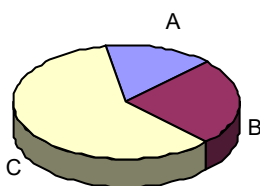
Consumo Médio Hab/U\$/ANO

3.569,75

### Estadísticas

Distritos	População	A	B	C
Barueri	218.077	6,9%	18,5%	45,8%
Santana de Parnaíba	90.019	19,1%	13,9%	29,7%
<b>População Total</b>	<b>308.096</b>	<b>10,5%</b>	<b>17,0%</b>	<b>40,6%</b>

Classe Social (%)



Fonte : Brasil em foco 2004

### Principais Vias Percorridas

Rua Amoreira, Estrada dos Pinheiros, Av. Anibal Correia, Av. Sorocaba, Rua Lins, Rua Araraquara, Av. Itu, Rua Batatais, Estrada Velha de Itapevi, Av. Zélia, Rua Alcides Caldeira, Av. Presidente Washington Luís, Av. Municipal, Estrada de Jandira, Rua Grupo Bandeirante, Av. Capitólio, Av. 26 de Março, Travessa Celidônio Guerra, Terminal Rodoferroviário de Barueri, Largo São João Batista, Rua Campos Sales, Av. 26 de Março, Retorno, Acesso a Rodovia Presidente Castelo Branco, Rodovia Presidente Castelo Branco, Trevo de Alphaville, Passagem sob a Rodovia Presidente Castelo Branco, Al. Rio Negro, Praça de Alphaville, Al. Rio Negro, Al. Mamoré, Alphaville, Divisa Barueri/Santana de Parnaíba, Av. Alphaville, Av. Alphaville, Residencial 10, Av. Alphaville, Residencial 11.

## Abrangência de Roteiro

Linha

**274 TRO –COTIA - EMBU**

Empresa

VIAÇÃO BENFICA

Regiões

Cotia - Embu

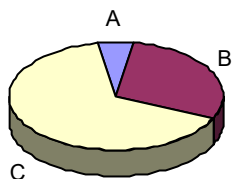
Consumo Médio Hab/U\$/ANO

2.290,28

### Estadísticas

Distritos	População	A	B	C
Cotia	165.930	5,8%	21,0%	36,4%
Embú	228.727	1,2%	15,3%	41,9%
<b>População Total</b>	<b>394.657</b>	<b>3,1%</b>	<b>17,7%</b>	<b>39,5%</b>

Classe Social (%)



Fonte : Brasil em foco 2004

### Principais Vias Percorridas

Terminal Metropolitano de Cotia – Rua Kattar Name – Rua Enfg. Leon Psanquevich – Av. Prof. Jose Barreto -Av. N.Sra de Fátima –Rua Odair Pacheco Pedroso – Rua Patativa - Estrada Represinha –Estrada da Ressaca – Divisa Cotia/ Embu - Estrada do DAE – Estrada Maria Jose F.Prado – Rua M aranhão – Rua Jorge de Souza – Al.Fernando Batista Medina- Rua Luiz Almeida Carvalho.

## Abrangência de Roteiro

Linha

**264 TRO –PQUE.SANTANA – ALPHAVILLE 12**

Empresa

VIAÇÃO BENFICA

Regiões

Jandira- Barueri- Santana de Parnaíba

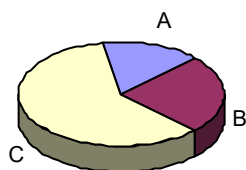
Consumo Médio Hab/U\$/ANO

3.569,75

### Estadísticas

Distritos	População	A	B	C
Barueri	218.077	6,9%	18,5%	45,8%
Santana de Parnaíba	90.019	19,1%	13,9%	29,7%
<b>População Total</b>	<b>308.096</b>	<b>10,5%</b>	<b>17,0%</b>	<b>40,6%</b>

Classe Social (%)



Fonte : Brasil em foco 2004

### Principais Vias Percorridas

.Rua Bananeiras, Rua Capricórnio, Acesso a Rua Moacir da Silveira, Rua Moacir da Silveira, Divisa Santana de Parnaíba/Barueri, Rua Zeca, Rua Cafelândia, Av. Capitão Francisco Cesar, Praça da Bíblia, Av. Capitão Francisco Cesar, Largo da Cruz Preta, Av. Sargento José Siqueira, Estrada dos Romeiros, Trevo de Barueri, Rua Campos Sales, Viaduto Campos Sales, Rua Campos Sales, Av. Presidente Tancredo de Almeida Neves, Acesso à Rodovia Presidente Castelo Branco, Rodovia Presidente Castelo Branco, Acesso ao Trevo de Alphaville, Trevo de Alphaville, Al. Rio Negro, Praça de Alphaville, Al. Rio Negro, Al. Mamoré, Praça Rio Pauini, Av. Alphaville, Divisa Barueri/Santana de Parnaíba, Av. Alphaville, Av. Alphaville, Residencial 10, Av. Alphaville Residencial 11

## Abrangência de Roteiro

Linha

**264 B12 – JDIM.CALIFORNIA– ALPHAVILLE 11**

Empresa

VIAÇÃO BENFICA

Regiões

Jandira- Barueri- Santana de Parnaíba

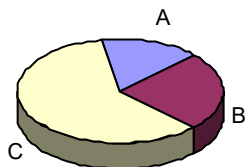
Consumo Médio Hab/U\$/ANO

3.569,75

### Estadísticas

Distritos	População	A	B	C
Barueri	218.077	6,9%	18,5%	45,8%
Santana de Parnaíba	90.019	19,1%	13,9%	29,7%
<b>População Total</b>	<b>308.096</b>	<b>10,5%</b>	<b>17,0%</b>	<b>40,6%</b>

Classe Social (%)



Fonte : Brasil em foco 2004

### Principais Vias Percorridas

.Av. Lourenço Zácara, Rua Tucano, Rua México, Rua Carlos Lacerda, Rua Caetaninha, Rua Major Álvaro Fontes, Rua Atenas, Rua Lucrecia Borges, Rua Abaetetuba, Rua São João do Araguaia, Rua das Antilhas, Rua Araras, Rua Chaves, Av. Lourenço Zácara, Rua Santo Antonio, Rua Maria Elisa, Rua Melquiades Gil, Estrada Doutor Cícero Borges de Moraes, Trevo de Barueri, Rua Campos Sales, Viaduto Campos Sales, Rua Campos Sales, Av. Presidente Tancredo de Almeida Neves, Acesso ao Trevo de Alphaville, Passagem Sob Rodovia Pres. Castelo Branco, Trevo de Alphaville, Al. Rio Negro, Praça de Alphaville, Al. Rio Negro, Al. Mamoré, Praça Rio Pauini, Av. Alphaville, Divisa Barueri/Santana de Parnaíba, Av. Alphaville, Av. Alphaville – Residencial 10, Av. Alphaville - Residencial 11

## Abrangência de Roteiro

Linha

**863 TRO BARUERI(Shop.Tambore) – Sant.Parnaiba**

Empresa

VIAÇÃO BENFICA

Regiões

Jandira- Barueri- Santana de Parnaiba

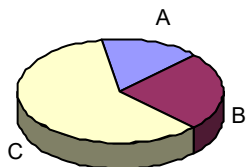
Consumo Médio Hab/U\$/ANO

3.569,75

### Estadísticas

Distritos	População	A	B	C
Barueri	218.077	6,9%	18,5%	45,8%
Santana de Parnaiba	90.019	19,1%	13,9%	29,7%
<b>População Total</b>	<b>308.096</b>	<b>10,5%</b>	<b>17,0%</b>	<b>40,6%</b>

Classe Social (%)



Fonte : Brasil em foco 2004

### Principais Vias Percorridas

Al. Araguaia – Al. Amazonas – Al. Rio Negro - Al, Mamoré Av. Dr. Yojiro Takaoka-  
 Divisa Barueri/Santana de Parnaiba- Portal Alphaville Residencial 3 – Portal Alphaville Residencial 4- Av.  
 Alphanorte - Portal Alphaville Residencial 11- Portal Alphaville Residencial 12 – Estrada Bela Vista – Estrada de  
 Ipanema

## Abrangência de Roteiro

**Linha**

**C 454 TRO- JANDIRA - BARUERI**

**Empresa**

VIAÇÃO BENFICA

**Regiões**

Jandira- Barueri

**Consumo Médio Hab/U\$/ANO**

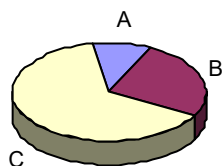
3.483,02

### Estatísticas

Distritos	População	A	B	C
Barueri	218.077	6,9%	18,5%	45,8%
<b>População Total</b>	<b>218.077</b>	<b>6,9%</b>	<b>18,5%</b>	<b>45,8%</b>

Fonte : Brasil em foco 2004

Classe Social (%)



### Principais Vias Percorridas

Rua Fernando Nobre – Divisa Jandira/Barueri - Rua São Fernando – Rua Amália - Estrada Velha de Itapevi – Rua Tamisa – Rua Orinoco – Rua Mississipi- Divisa Barueri/Jandira – Largo do Vale do Sol – Rua Ipanema – Rua Guarujá – Av, Nicolau Maeviski – Av. Pres.Costa e Silva – Rua Nicolau Messias Correia de Godoy- Rua João Del Moura – Av. André Vidal de Negreiros - Rua Carmin e Gragnano – Rua Jose Manoel da Conceição – Terminal Municipal de Jandira – Av. dos Vessoni - Rua Rubens Lopes da Silva – via de acesso João de Góes – Divisa Jandira /Barueri Av. Pref. João Vilalobo Quero – Av. Gupê Rua Eng. Oscar Kesseilring- Rua vereador Isaias Pereira Solto – Av. 26 de março – Rua Dom.Pedro II –Terminal Municipal de Barueri

## Abrangência de Roteiro

Linha

**401 TRO – Barueri(Tambore) – Alphaville 11**

Empresa

VIAÇÃO BENFICA

Regiões

Barueri- Santana de Parnaiba

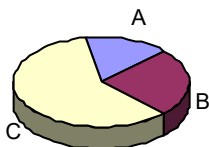
Consumo Médio Hab/U\$/ANO

3.569,75

### Estadísticas

Distritos	População	A	B	C
Barueri	218.077	6,9%	18,5%	45,8%
Santana de Parnaiba	90.019	19,1%	13,9%	29,7%
<b>População Total</b>	<b>308.096</b>	<b>10,5%</b>	<b>17,0%</b>	<b>40,6%</b>

Classe Social (%)



Fonte : Brasil em foco 2004

### Principais Vias Percorridas

Portal do Tamboré, Acesso a Av. Piracema, Av. Piracema, Retorno, Av. Piracema, Al. Araguaia, Av. Tucunaré, Instituto Mackenzie, Retorno, Acesso ao Portal Residencial 0, Portal do Residencial 0, Av. Paiol Velho, Alphaville Tennis Clube, Al. Mamoré, Portal do Residencial 1, Av. Alphaville, Divisa de Barueri/Santana de Parnaíba, Av. Alphaville, Portal do Residencial 3, Av. Alphaville, Portal do Residencial 4, Av. Alphaville, Portal do Residencial 9, Av. Alphaville, Portal do Residencial 10, Retorno, Av. Alphaville, Portal do Residencial 9, Av. Alphaville, Av. Alphanorte, Portais dos Residenciais 11 e 12, Retorno, Av. Alphanorte, Av. Alphaville, Portais dos Residenciais 6 e 5, Av. Alphaville, Portal do Residencial 4, Av. Alphaville, Portal do Residencial 3, Av. Alphaville, Divisa de Santana de Parnaíba/Barueri, Av. Alphaville, Al. Purus, Portal do Residencial 2, Al. Purus, Av. Cauaxi, Retorno, Av. Cauaxi, Al. Purus, Al. Mamoré, Alphaville Tennis Clube, Av. Paiol Velho, Portal do Residencial 0, Acesso a Av. Tucunaré, Av. Tucunaré, Instituto Mackenzie, Retorno, Av. Tucunaré, Al. Araguaia, Retorno, Al. Araguaia, Rotatória, Al. Piracema, Al. Ceci, Acesso ao Portal de Tamboré, Portal do Tamboré.

## Abrangência de Roteiro

Linha

**BT 242- JD.LIBANO -TAMBORE**

Empresa

VIAÇÃO BENFICA

Regiões

Barueri- Santana de Parnaíba

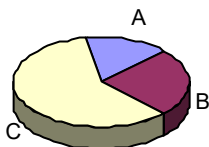
Consumo Médio Hab/U\$/ANO

3.569,75

### Estadísticas

Distritos	População	A	B	C
Barueri	218.077	6,9%	18,5%	45,8%
Santana de Parnaíba	90.019	19,1%	13,9%	29,7%
<b>População Total</b>	<b>308.096</b>	<b>10,5%</b>	<b>17,0%</b>	<b>40,6%</b>

Classe Social (%)



Fonte : Brasil em foco 2004

### Principais Vias Percorridas

Rua Boa Vista 117, Rua Belém, Estrada das Pitas, Rua Cerejeira, Rua Amoreira, Estrada dos Pinheiros, Av Aníbal Correa, Av Sorocaba, Rua Lins, Rua Araraquara, Av Itu, Av Batatais, Av Brigadeiro Manoel Rodrigues Jordão, Av Municipal, Av 26 de Março, Rua Fioravante Barleta, Rua Dom Pedro II, Rua Campos Salles, Rua Duque de Caxias, Av Tancredo Neves, Rodov. Castelo Branco, Trevo de Alphaville, Al Rio Negro, Al Tocantins, Al Inajá, Al Araguaia, Al Amazonas, Al Mamoré, Al Purus, Al Rio Verde, Al Juruá, Pça Wagih Salle Nemer, Rua Duque de Caxias, Av Henriqueta M. Guerra, Rua Fioravante Barletta, Rua Dom Pedro II, Termina Rodoferroviário Guabert, Rua Vereador Isaías Pereira Solto, Rua Fernão Dias Paes Leme, Av Brigadeiro Manoel Rodrigues, Rua Araraquara, Av Sorocaba, Rua ins, Rua Cerejeira, Rua Amoreira, Estrada das Pitas, Rua Belém



## Abrangência de Roteiro

Linha

**BA 215- JD.MARIA HELENA - CENTRO**

Empresa

VIAÇÃO BENFICA

Regiões

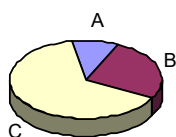
BARUERI

Consumo Médio Hab/U\$/ANO1

3.483,02

### Estadísticas

Classe Social (%)



Distritos	População	A	B	C
Barueri	218.077	6,9%	18,5%	45,8%
<b>População Total</b>	<b>218.077</b>	<b>6,9%</b>	<b>18,5%</b>	<b>45,8%</b>

Fonte : Brasil em foco 2004

### Principais Vias Percorridas

**PRINCIPAIS VIAS :** Rua Bariloche, Rua Ipanema, Estrada Municipal, Estrada da Olaria, Cruz a Estrada Velha de Itapevi, Rua Brasília Machado, Av. Brig. Manoel Rodrigues Jordão, Rua Cassiano Ricardo, Rua Fagundes Varela, Rua João Cabral de Melo Neto, Rua Guimarães Rosa, Rua Manoel Henriques, Rua Marcos Antônio Marques, Av. Presidente Kenedy, Via de Acesso ao Centro de Barueri, Viaduto sobre a Ferrovia C.P.T.M., Av. 26 de Março, Rua Fioravante Barletta, Rua Dom Pedro II, Terminal Rodoferroviário, Rua Campos Sales, Rua Duque de Caxias, Praça Wagih Sales Nemer, Av. Tancredo Neves, Retorno, Av. Tancredo Neves, Rua Duque de Caxias, Acesso a Av. Tancredo Neves, Av. Tancredo Neves, Acesso a Rod. Castelo Branco, Rod. Castelo Branco, Saída 23, Trevo de Alphaville, Passagem sob a Rod. Castelo Branco, Acesso a Al. Rio Negro, Al. Rio Negro, Retorno, Al. Rio Negro, Al. Tocantins, Al. Juruá, Al. Araguaia, Retorno, Al. Araguaia, Al. Purus, Al. Mamoré, Al. Amazonas, Al. Araguaia, Retorno, Al. Araguaia, Rotatória, Al. Araguaia, Al. Araguaia com Al. Inajá.

## Abrangência de Roteiro

Linha

**BA 165- TERMINAL DE BARUERÍ – JARDIM TUPANCY**

Empresa

VIAÇÃO BENFICA

Regiões

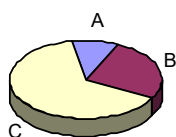
BARUERI

Consumo Médio Hab/U\$/ANO1

3.483,02

### Estatísticas

Classe Social (%)



Distritos	População	A	B	C
Barueri	218.077	6,9%	18,5%	45,8%
<b>População Total</b>	<b>218.077</b>	<b>6,9%</b>	<b>18,5%</b>	<b>45,8%</b>

Fonte : Brasil em foco 2004

### Principais Vias Percorridas

Terminal Rodoferroviário, Rua Campos Sales, Rua Duque de Caxias, Praça Wagih Sales Nemer, Av. Tancredo Neves, Retorno, Av. Tancredo Neves, Rua Duque de Caxias, Acesso a Av. Tancredo Neves, Av. Tancredo Neves, Retorno, Av. Tancredo Neves, Viaduto Campos Sales, Trevo de Barueri, Estrada Dr. Cícero Borges de Moraes, Rua Titicaca, Rua Vereador José Vieira, Rua Mar Negro, Rua Mar Vermelho, Rua Canal do Panamá, Rua Canal de Suez, Rua Mar Vermelho, Rua Indonésia, Av. Etiópia, Av. Lourenço Zácara, Av. Capitão Francisco Cezar, Trevo da Cruz Preta, Av. Cachoeira, Rua Dempachi Nakayama, Rua Seikiti Nakayama, Rua Sol, Rua Saturno, Rua Terra, Rua Beira Rio, Rua Marte, Rua Dempachi Nakayama, Av. Cachoeira, Trevo da Cruz Preta, Estrada dos Romeiros, Rua Almeida, Rua Calil Mohamed Rohal, Rua São Paulo, Av. Capitão Francisco Cezar, Av. Lourenço Zácara, Av. Etiópia, Rua Indonésia, Rua Mar Vermelho, Rua Canal de Suez, Rua Canal do Panamá, Rua Mar Vermelho, Rua Mar Negro, Rua Vereador José Vieira, Rua Titicaca, Estrada Dr. Cícero Borges de Moraes, Trevo de Barueri, Viaduto Campos Sales, Rua Campos Sales, Av. Tancredo Neves, Praça Wagih Sales Nemer, Rua Duque de Caxias, Av. Henriquetta Mendes Guerra, Ponte sobre o Rio Barueri, Rua Fioravante Barletta, Rua Dom Pedro II, Terminal Rodoferroviário.

## Abrangência de Roteiro

Linha

**BA 163- JD.MARIA CRISTINA- CHACARA MARCOS**

Empresa

VIAÇÃO BENFICA

Regiões

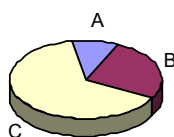
BARUERI

Consumo Médio Hab/U\$/ANO1

3.483,02

### Estadísticas

Classe Social (%)



Distritos	População	A	B	C
Barueri	218.077	6,9%	18,5%	45,8%
<b>População Total</b>	<b>218.077</b>	<b>6,9%</b>	<b>18,5%</b>	<b>45,8%</b>

Fonte : Brasil em foco 2004

Rua Porchat nº. 277, Rua Ilha do Governador, Rua Getúlio Vargas, Rua Eng. Oscar Kesselring, Rua Vereador Isaias Pereira Solto, Acesso a Av. 26 de Março, Av. 26 de Março, Ponte sobre o Rio Barueri, Av. Henriqueta Mendes Guerra, Rua Adão, Rua Caim, Rua Jacó, Rua Sanção, Rua Gertrudes Silva Ramos, Rua Santa Úrsula, Ponte Sobre o Rio Barueri, Rua Fioravante Barletta, Rua Dom Pedro II, Terminal Rodoferroviário, Rua Campos Sales, Rua Duque de Caxias, Pa. Wagih Sales Nemer, Av. Tancredo Neves, Retorno, Av. Tancredo Neves, Rua Duque de Caxias, Acesso a Av. Tancredo Neves, Av. Tancredo Neves, Passagem sob a Rod. Castelo Branco, Pça. Jubileu de Ouro, Rua Presidente Artur da Costa e Silva, Rua Carlos de Campos, Rua São Paulo, Rua Presidente Artur da Costa e Silva, Rua Independência, Rua Ministro Rafael de Barros Monteiro, Rua Irmã Gilda da Silva, Praça Jubileu de Ouro, Rua da Prata, Rua Marabá, Rua Comodoro, Rua Rio Grande do Sul, Rua Marechal Deodoro, Rua Minas Gerais, Rua da Liberdade, Rua Campos Sales, Estrada dos Romeiros, Trevo da Cruz Preta, Estrada dos Romeiros, Rua Almeida, Rua Carajás, Estrada dos Romeiros, Av. Marco, Rua Pompéia, Rua Pinheiros, Rua Broocklin, Estrada da Balsa, Rua Tatuapé, Rua Cambucí, Av. Sumaré, Av. Marco, Estrada dos Romeiros, Rua Carajás, Rua Almeida, Rua Calil Mohamed Rohal, Rua São Paulo, Av. Capitão Francisco Cezar, Trevo da Cruz Preta, Rua Sargento José Siqueira, Estrada dos Romeiros, Trevo de Barueri, Rua Maria Luíza, Rua Barueri, Rua Brasil, Rua Marcelina Challupe, Rua Minas Gerais, Rua Marechal Deodoro, Rua Rio Grande do Sul, Rua Comodoro, Rua Marabá, Rua da Prata, Praça Jubileu de Ouro, Rua Presidente Artur da Costa e Silva, Rua Carlos de Campos, Rua São Paulo, Rua Presidente Artur da Costa e Silva, Rua Independência, Rua Ministro Rafael de Barros Monteiro, Rua Irmã Gilda da Silva, Praça. Jubileu de Ouro, Passagem sob a Rod. Castelo Branco, Av. Tancredo Neves, Retorno, Av. Tancredo Neves, Praça Wagih Sales Nemer, Rua Duque de Caxias, Av. Henriqueta Mendes Guerra, Ponte sobre o Rio Barueri, Rua Fioravante Barletta, Rua Dom Pedro II, Terminal Rodoferroviário, Rua Campos Sales, Rua Duque de Caxias, Retorno, Rua Duque de Caxias, Av. Henriqueta Mendes Guerra, Rua Santa Úrsula, Rua Gertrudes Silva Ramos, Rua Sanção, Av.

## Abrangência de Roteiro

Linha

**BA 164- TERMINAL DE BARUERÍ – ENGENHO NOVO**

Empresa

VIAÇÃO BENFICA

Regiões

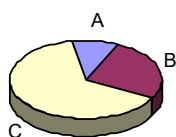
BARUERI

Consumo Médio Hab/U\$/ANO1

3.483,02

### Estatísticas

Classe Social (%)



Distritos	População	A	B	C
Barueri	218.077	6,9%	18,5%	45,8%
<b>População Total</b>	<b>218.077</b>	<b>6,9%</b>	<b>18,5%</b>	<b>45,8%</b>

Fonte : Brasil em foco 2004

### Principais Vias Percorridas

Terminal Rodoferroviário, Rua Campos Sales, Rua Duque de Caxias, Pa. Wagih Sales Nemer, Av. Tancredo Neves, Retorno, Av. Tancredo Neves, Rua Duque de Caxias, Acesso a Av. Tancredo Neves, Av. Tancredo Neves, Retorno, Av. Tancredo Neves, Viaduto Campos Sales, Trevo de Barueri, Estrada dos Romeiros, Trevo da Cruz Preta, Estrada dos Romeiros, Rua Almeida, Rua Calil Mohamed Rohal, Rua Tietê, Rua Cafelândia, Rua Munique, Rua Sancho Pimentel, Rua Roma, Av. Capitão Francisco Cezar, Rua Otaviano Pizza, Rua Dinamarca, Rua Major Álvaro Fontes, Rua Caetaninha, Rua Carlos Lacerda, Rua Marechal Deodoro, Av. Capitão Francisco Cezar, Trevo da Cruz Preta, Rua Sargento José Siqueira, Estrada dos Romeiros, Trevo de Barueri, Viaduto Campos Sales, Rua Campos Sales, Av. Tancredo Neves, Praça Wagih Sales Nemer, Rua Duque de Caxias, Av. Henriqueta Mendes Guerra, Ponte Sobre o Rio Barueri, Rua Fioravante Barletta, Rua Dom Pedro II, Terminal Rodoferroviário.

## Abrangência de Roteiro

Linha

**BA 166- JD CALIFORNIA – TERM. BARUERÍ**

Empresa

VIAÇÃO BENFICA

Regiões

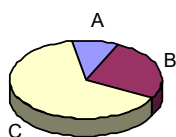
BARUERI

Consumo Médio Hab/U\$/ANO1

3.483,02

### Estadísticas

Classe Social (%)



Distritos	População	A	B	C
Barueri	218.077	6,9%	18,5%	45,8%
<b>População Total</b>	<b>218.077</b>	<b>6,9%</b>	<b>18,5%</b>	<b>45,8%</b>

Fonte : Brasil em foco 2004

### Principais Vias Percorridas

Rua Antônio Carlos nº. 148, Rua Damas, Acesso a Rua Melquiades Gil, Rua Melquiades Gil, Rua Maria Elisa, Rua Maria Adélia, Rua do Cravo, Rua das Margaridas, Rua das Adálias, Rua Copo de Leite, Rua Santo Antônio, Av. Lourenço Zácara, Rua Chaves, Rua Araras, Rua Biritiba Mirim, Rua Abaetetuba, Rua São João do Araguaia, Rua Chaves, Av. Lourenço Zácara, Av. Capitão Francisco Cezar, Trevo da Cruz Preta, Rua Sargento José Siqueira, Estrada dos Romeiros, Trevo de Barueri, Viaduto Campos Sales, Rua Campos Sales, Av. Tancredo Neves, Praça Wagih Sales Nemer, Rua Duque de Caxias, Av. Henriqueta Mendes Guerra, Ponte sobre o Rio Barueri, Rua Fioravante Barletta, Rua Dom Pedro II, Terminal Rodoferroviário, Rua Campos Sales, Rua Duque de Caxias, Praça Wagih Sales Nemer, Av. Tancredo Neves, Retorno, Av. Tancredo Neves, Rua Duque de Caxias, Acesso a Av. Tancredo Neves, Av. Tancredo Neves, Acesso a Rod. Castelo Branco, Rod. Castelo Branco, Saída 23, Trevo de Alphaville, Passagem sob a Rod. Castelo Branco, Acesso a Al. Rio Negro, Al. Rio Negro, Retorno, Al. Rio Negro, Al. Tocantins, Al. Juruá, Al. Araguaia, Retorno, Al. Araguaia, Al. Purus, Al. Mamoré, Al. Amazonas, Al. Araguaia, Retorno, Al. Araguaia, Rotatória, Al. Araguaia, Retorno, Al. Araguaia, Al. Araguacema, Al. Caiapós, Av. Ceci, Rua João Ferreira de Camargo, Estrada Ibatiguara, Acesso a Rua Dom Feliciano, Rua Dom Feliciano, Rua Abelardo Luz, Av. João Rodrigues Nunes, Rua Chico Mendes, Rua Duarte da Costa, Rua Padre Cícero Romão Batista, Rua Martins Fontes, Rua Adoniran Barbosa, Rua Américo Vespúcio, Rua Ataúlfo Alves, Rua Brás Cubas nº. 177.

## Abrangência de Roteiro

Linha

**BT 651 – ENGENHO NOVO – JD MUTINGA**

Empresa

VIAÇÃO BENFICA

Regiões

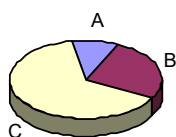
BARUERI

Consumo Médio Hab/U\$/ANO1

3.483,02

### Estadísticas

Classe Social (%)



Distritos	População	A	B	C
Barueri	218.077	6,9%	18,5%	45,8%
<b>População Total</b>	<b>218.077</b>	<b>6,9%</b>	<b>18,5%</b>	<b>45,8%</b>

Fonte : Brasil em foco 2004

### Principais Vias Percorridas

Rua Zeca nº. 23 A, Rua Cafelândia, Av. Capitão Francisco Cezar, Trevo da Cruz Preta, Rua Sgt. José Siqueira, Est. Dos Romeiros, Trevo de Barueri, Viaduto Campos Salles, Rua Campos Salles, Av. Tancredo Neves, Passagem sob a Rod. Castelo Branco, Pça. Jubileu de Ouro, Rua da Prata, Av. Marginal Esquerda, Acesso a Ponte "Antônio Macedo Arantes", Ponte "Antônio Macedo Arantes", Al. Tocantins, Retorno, Al. Tocantins, Al. Juruá, Al. Araguaia, Retorno, Al. Araguaia, Al. Purus, Al. Mamoré, Al. Amazonas, Al. Araguaia, Retorno, Al. Araguaia, Rotatória, Al. Araguaia, Retorno, Al. Araguaia, Al. Araguacema, Al. Caiapós, Av. Ceci, Rua João Ferreira de Camargo, Rua Abelardo Luz, Rua Severino de Almeida, Rua Pedro Gomes, Rua Alagoinha, Rua Mãe D'água, Av. São Vicente de Paula, Rua José Camelo de Lima, Rua Manoel Pereira da Silva, Rua Mauro José da Silva "Jangada", Conjunto Habitacional do Jd. Mutinga;

## Abrangência de Roteiro

Linha

**BT 411 – JD. BELVAL - TAMBORÉ**

Empresa

VIAÇÃO BENFICA

Regiões

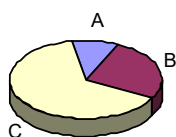
BARUERI

Consumo Médio Hab/U\$/ANO1

3.483,02

### Estadísticas

Classe Social (%)



Distritos	População	A	B	C
Barueri	218.077	6,9%	18,5%	45,8%
<b>População Total</b>	<b>218.077</b>	<b>6,9%</b>	<b>18,5%</b>	<b>45,8%</b>

Fonte : Brasil em foco 2004

### Principais Vias Percorridas

Rua Presidente Nilo Peçanha nº. 81, Rua Governador Ademar de Barros, Rua Presidente João Goulart, Av. Capitólio, Av. Diógenes Ribeiro de Lima, Av. Itaqui, Rua Eng. Oscar Kesselring, Rua Vereador Isaias Pereira Solto, Acesso a Av. 26 de Março, Av. 26 de Março, Rua Fioravante Barlleta, Rua Dom Pedro II, Terminal Rodoferroviário, Rua Campos Sales, Rua Duque de Caxias, Praça Wagih Sales Nemer, Av. Presidente Tancredo Neves, Retorno, Av. Tancredo Neves, Rua Duque de Caxias, Acesso a Av. Presidente Tancredo Neves, Av. Presidente Tancredo Neves, Acesso a Rod. Castelo Branco, Rod. Castelo Branco, Saída 23, Trevo de Alphaville, Passagem sob a Rod. Castelo Branco, Acesso a Al. Rio Negro, Al. Rio Negro, Al. Tocantins, Al. Juruá, Al. Araguaia, Retorno, Al. Araguaia, Al. Purus, Al. Mamoré, Al. Amazonas, Retorno, Al. Araguaia, Rotatória, Al. Araguaia, Al. Araguacema, Al. Caiapós, Av. Ceci, Rua João Ferreira de Camargo, Rua Abelardo Luz, Av. João Rodrigues Nunes, Av. João Ventura dos Santos, Rua Chico Mendes, Rua Duarte da Costa, Rua Pe. Cícero Romão, Batista, Rua Martins Fontes, Rua Adoniram Barbosa, Rua Américo Vespúcio, Rua Ataúlfo Alves, Rua Brás Cubas com Rua Borba Gato.

## Abrangência de Roteiro

Linha

**BA 268 – ENGENHO NOVO – VALE DO SOL**

Empresa

VIAÇÃO BENFICA

Regiões

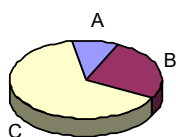
BARUERI

Consumo Médio Hab/U\$/ANO1

3.483,02

### Estadísticas

Classe Social (%)



Distritos	População	A	B	C
Barueri	218.077	6,9%	18,5%	45,8%
<b>População Total</b>	<b>218.077</b>	<b>6,9%</b>	<b>18,5%</b>	<b>45,8%</b>

Fonte : Brasil em foco 2004

### Principais Vias Percorridas

Rua Zeca nº. 23A , Rua Cafelândia, Av. Capitão Francisco Cezar, Trevo da Cruz Preta, Rua Sargento José Siqueira, Estrada dos Romeiros, Trevo de Barueri, Viaduto Campos Salles, Rua Campos Salles, Av. Tancredo Neves, Pça. Wagih Salles Nemer, Rua Duque de Caxias, Av. Henriqueta Mendes Guerra, Ponte sobre o Rio Barueri, Rua Fioravante Barletta, Rua Dom Pedro II, Terminal Rodoferroviário, Rua Campos Salles, Rua Duque de Caxias, Retorno, Rua Duque de Caxias, Av. Henriqueta Mendes Guerra, Av. Capitólio, Rua Vereador Isaias Pereira Solto, Viaduto sobre a Ferrovia C.P.T.M., Via de Acesso ao Jd. Silveira, Rua Fernão Dias Paes Leme, Terminal Rodoviário do Jd. Silveira, Av. Municipal, Contorno a Esquerda para Rua Margarida Tamacolde, Rua Margarida Tamacolde, Rua Romão Silveira, Av. Washington Luiz, Av. Municipal, Av. Brig. Manoel Rodrigues Jordão, Estrada Velha de Itapevi, Rua Tâmis, Rua Orinoco, Rua Mississipe nº. 423;



## Abrangência de Roteiro

Linha

**BT 253 – JD DO LÍBANO – PQ IMPERIAL**

Empresa

VIAÇÃO BENFICA

Regiões

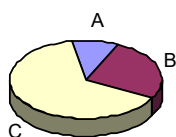
BARUERI

Consumo Médio Hab/U\$/ANO1

3.483,02

### Estatísticas

Classe Social (%)



Distritos	População	A	B	C
Barueri	218.077	6,9%	18,5%	45,8%
<b>População Total</b>	<b>218.077</b>	<b>6,9%</b>	<b>18,5%</b>	<b>45,8%</b>

Fonte : Brasil em foco 2004

### Principais Vias Percorridas

Rua Boa Vista nº. 117, Rua Belém, Estrada das Pitas, Rua Cerejeira, Rua Amoreira, Estrada dos Pinheiros, Av. Anibal Correia, Av. Marginal Direita, Rua Avaí, Av. Marginal Esquerda, Estrada Velha de Itapevi, Contorno a Esquerda para Av. Zélia, Av. Zélia, Rua Paiáguas, Av. Washington Luiz, Av. Municipal, Praça Ordem e Progresso, Via de Acesso ao Viaduto Joaquim Antunes da Silva, ao Viaduto Joaquim Antunes da Silva, Av. 26 de Março, Av. 26 de Março, Rua Fioravante Barletta, Rua Dom Pedro II, Terminal Municipal de Barueri, Rua Campos Salles, Rua Duque de Caxias, Ponte sobre o Rio Barueri, Pça. Lelita Bittencourt, Av. Prof. Arnaldo Rodrigues Bittencourt, Av. da Aldeia, Rua Eng. Cezar Polilo, Rua Luiz Scott, Rua Lotério Vieira, Rua N. Sra. da Escada, Rua Saburo Sumiya, Av. Marginal Esquerda, Acesso a Ponte "Antonio Macedo Arantes", Ponte "Antonio Macedo Arantes", Al. Tocantins, Retorno, Al. Tocantins, Al. Juruá, Al. Araguaia, Retorno, Al. Araguaia, Al. Purus, Al. Mamoré, Al. Amazonas, Al. Araguaia, Retorno, Al. Araguaia, Rotatória, Al. Araguaia, rua José Pereira Sobrinho, Acesso à Rua Dom Feliciano, rua Dom Feliciano, Rua Abelardo Luz, Rua Severino de Almeida, Rua Pedro Gomes, Rua Alagoinha, Rua Mãe D'Água, Rua Sertânia, Acesso a Ponte sobre a Rodovia Castelo Branco, Ponte sobre a Rodovia Castelo Branco, Rua Três Pedras, Rua Angelin, Rua Jussara, n. 1422.

## Abrangência de Roteiro

Linha

**BA – 217 – VALE DO SOL - TERMINAL**

Empresa

VIAÇÃO BENFICA

Regiões

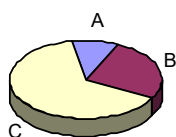
BARUERI

Consumo Médio Hab/U\$/ANO1

3.483,02

### Estadísticas

Classe Social (%)



Distritos	População	A	B	C
Barueri	218.077	6,9%	18,5%	45,8%
<b>População Total</b>	<b>218.077</b>	<b>6,9%</b>	<b>18,5%</b>	<b>45,8%</b>

Fonte : Brasil em foco 2004

### Principais Vias Percorridas

Rua Mississipi nº. 423, Rua Orinoco, Rua Tâmis, Estrada Velha de Itapevi, Rua Anhanguera, Acesso ao Viaduto dos Trabalhadores, Viaduto dos Trabalhadores, Pça. Wagih Salles Nemer, Rua Duque de Caxias, Av. Henriqueta Mendes Guerra, Ponte sobre o Rio Barueri, Rua Fioravante Barletta, Rua Dom Pedro II, Terminal Rodoferroviário, Rua Campos Salles, Rua Duque de Caxias, Pça. Wagih Salles Nemer, Av. Tancredo Neves, Passagem sob a Rod. Castelo Branco, Pça. Jubileu de Ouro, Rua da Prata Av. Marginal Esquerda, Acesso a Ponte "Antonio Macedo Arantes", Ponte "Antonio Macedo Arantes", Al Tocantins, Retorno, Al. Tocantins, Al. Juruá, Al. Araguaia, Retorno, Al. Araguaia, Al. Purus, Al. Mamoré Al. Amazonas, Al. Araguaia, Retorno, Al. Araguaia, Rotatória, Al. Araguaia, Retorno, Al. Araguaia, Araguacema, Al. Caiapós, Av. Ceci, Rua João Ferreira de Camargo, Abelardo Luz, Av. João Rodrigues Nunes, Av. João Ventura dos Santos, Rua Chico Mendes, Rua Duarte da Costa, Rua Pe. Cícero Romão Batista, Rua Martins Fontes, Rua Adoniran Barbosa, Rua Américo Vespúcio, Rua Ataúlfo Alves, Rua Bráz Cubas nº177.

## Abrangência de Roteiro

Linha

**BA – 112 – ALDEIA DE BARUERI - TERMINAL**

Empresa

VIAÇÃO BENFICA

Regiões

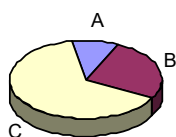
BARUERI

Consumo Médio Hab/U\$/ANO1

3.483,02

### Estadísticas

Classe Social (%)



Distritos	População	A	B	C
Barueri	218.077	6,9%	18,5%	45,8%
<b>População Total</b>	<b>218.077</b>	<b>6,9%</b>	<b>18,5%</b>	<b>45,8%</b>

Fonte : Brasil em foco 2004

### Principais Vias Percorridas

Estação Antônio João, Rua Gal. De Divisão Pedro Rodrigues da Silva, Av. da Aldeia, Rua Eng. Cezar Polilo, Rua Luiz Scott, Rua Lotério Vieira, Rua N. S. da Escada, Rua Saburo Sumiya, Av. Marginal Esquerda, Rua da Prata, Contorno na Praça Jubileu de Ouro, Passagem sob a Rod. Castelo Branco, Av. Tancredo Neves, Retorno, Rua Campos Salles, Av. Tancredo Neves, Praça Wagih Salles Nemer, Rua Duque de Caxias, Av. Henriqueta Mendes Guerra, Ponte sobre o Rio Barueri Mirim, Rua Fioravante Barletta, Av. Dom Pedro II, Terminal Rodoferroviário de Barueri, Rua Campos Salles, Rua Duque de Caxias, Retorno, Rua Duque de Caxias, Av. Henriqueta Mendes Guerra, Av. Capitólio, Rua Eng. Oscar Kesselring, Av. Itaquí, Rua Santos Dumont, Rua Raimundo Correia, Rua Tiradentes, Rua Dr. Oswaldo Cruz, Av. Capitólio, Rua Princesa Isabel, Rua 25 de Janeiro, Rua Pres. Eptácio Pessoa, Rua Pres. João Goulart, Av. Capitólio, Av. Diógenes Ribeiro de Lima, Av. Itaquí, Rua Eng. Oscar Kesselring, Rua Vereador Isaias Pereira Solto, Acesso a Av. 26 de Março, Av. 26 de Março, Rua Fioravante Barletta, Av. Dom Pedro II, Terminal Rodoferroviário de Barueri, Rua Campos Salles, Rua Duque de Caxias, Praça Wagih Salles Nemer, Av. Tancredo Neves, Retorno, Av. Tancredo Neves, Rua Duque de Caxias, Acesso A Av. Tancredo Neves, Av. Tancredo Neves, Passagem Sob a Rod. Castelo Branco, Praça Jubileu de Ouro, Rua da Prata, Av. Marginal Esquerda, Rua Saburo Sumiya, Rua N. S. da Escada, Rua Lotério Vieira, Rua Luiz Scott, Rua Eng. Cezar Polilo, Av. da Aldeia, Rua Gal. De Divisão Pedro Rodrigues da

## Abrangência de Roteiro

Linha

**BA – 212 – JD GABRIELA – BARUERÍ / CENTRO**

Empresa

VIAÇÃO BENFICA

Regiões

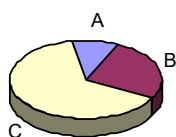
BARUERI

Consumo Médio Hab/U\$/ANO1

3.483,02

### Estadísticas

Classe Social (%)



Distritos	População	A	B	C
Barueri	218.077	6,9%	18,5%	45,8%
<b>População Total</b>	<b>218.077</b>	<b>6,9%</b>	<b>18,5%</b>	<b>45,8%</b>

Fonte : Brasil em foco 2004

### Principais Vias Percorridas

Rua Urânia, Rua Cerejeira, Rua Amoreira, Estrada dos Pinheiros, Rua Seringueira, Rua São Geraldo, Rua São Domingos, Av Aníbal Correa , Av Zélia, Rua Vera, Rua Elizabeth, Rua Glória, Rua Lenita, Rua Maysa, Rua Gisele, Rua Denise, Rua Karina, Rua Lenita, Rua Paiguas, Av Washington Luiz, Av Municipal, Av 26 de Março, Rua Fioravente Barleta, Rua Dom Pedro II, Rua Campos Salles, Rua Duque de Caxias, Av Henriqueta Mendes Guerra, Av Henrique Gonçalves Batista, Rua Vereador Isaias Pereira Solto, Rua Fernão Dias Paes Leme, Rua Margarida Tamacolde, Rua Romão Silveira, Rua Paiguas, Rua Urânia, Rua Potirendaba.

## Abrangência de Roteiro

Linha

**BT 242 – JD LÍBANO – B.JORDÃO/TAMBORÉ**

Empresa

VIAÇÃO BENFICA

Regiões

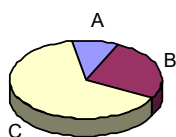
BARUERI

Consumo Médio Hab/U\$/ANO1

3.483,02

### Estadísticas

Classe Social (%)



Distritos	População	A	B	C
Barueri	218.077	6,9%	18,5%	45,8%
<b>População Total</b>	<b>218.077</b>	<b>6,9%</b>	<b>18,5%</b>	<b>45,8%</b>

Fonte : Brasil em foco 2004

### Principais Vias Percorridas

Rua Boa Vista 117, Rua Belém, Estrada das Pitas, Rua Cerejeira, Rua Amoreira, Estrada dos Pinheiros, Av Aníbal Correa, Av Sorocaba, Rua Lins, Rua Araraquara, Av Itu, Av Batatais, Av Brigadeiro Manoel Rodrigues Jordão, Av Municipal, Av 26 de Março, Rua Fioravante Barleta, Rua Dom Pedro II, Rua Campos Salles, Rua Duque de Caxias, Av Tancredo Neves, Rodov. Castelo Branco, Trevo de Alphaville, Al Rio Negro, Al Tocantins, Al Inajá, Al Araguaia, Al Amazonas, Al Mamoré, Al Purus, Al Rio Verde, Al Juruá, Pça Wagih Salle Nemer, Rua Duque de Caxias, Av Henriqueta M. Guerra, Rua Fioravante Barletta, Rua Dom Pedro II, Termina Rodoferroviário Guabert, Rua Vereador Isaías Pereira Solto, Rua Fernão Dias Paes Leme, Av Brigadeiro Manoel Rodrigues, Rua Araraquara, Av Sorocaba, Rua ins, Rua Cerejeira, Rua Amoreira, Estrada das Pitas, Rua Belém.

## Abrangência de Roteiro

Linha

**BT 154 – TERMINAL – JD.MUTINGA VIA CECÍLIA**

Empresa

VIAÇÃO BENFICA

Regiões

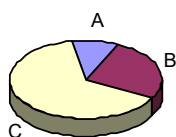
BARUERI

Consumo Médio Hab/U\$/ANO1

3.483,02

### Estatísticas

Classe Social (%)



Distritos	População	A	B	C
Barueri	218.077	6,9%	18,5%	45,8%
<b>População Total</b>	<b>218.077</b>	<b>6,9%</b>	<b>18,5%</b>	<b>45,8%</b>

Fonte : Brasil em foco 2004

### Principais Vias Percorridas

) Campos Salles, Rua Duque de Caxias, Pça Lelita Bittencourt, Av da Aldeia, Rua Pará, Al Tocantins, Al Juruá, Al Araguaia, Al Purus, Al Mamoré, Al Amazonas, Shopping Tamboré, Av Piracema, Rua Jussara, Rua Angelim, Rua Três Pedras, Rua Desterro, Rua Itajá, Rua Brejão, Rua Sertânia, Rua Mãe D'Água, Rua Toritama, Rua Alagoinha, Rua Pedro Gomes, Rua Severino de Almeida, Rua Abelardo Luz, Rua Nova Aurora, Av Diretriz, Rua Alagoinha, Rua Toritama, Rodv Castelo Branco, rua Fioravante Barletta, Rua Dom Pedro II.

## Abrangência de Roteiro

Linha

**BT 131 - TERMINAL BARUERÍ - 18 DO FORTE**

Empresa

VIAÇÃO BENFICA

Regiões

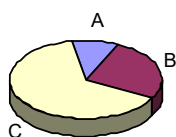
BARUERI

Consumo Médio Hab/U\$/ANO1

3.483,02

### Estadísticas

Classe Social (%)



Distritos	População	A	B	C
Barueri	218.077	6,9%	18,5%	45,8%
<b>População Total</b>	<b>218.077</b>	<b>6,9%</b>	<b>18,5%</b>	<b>45,8%</b>

Fonte : Brasil em foco 2004

### Principais Vias Percorridas

#### BT 131 - TERMINAL BARUERI / 18 DO FORTE

**PRINCIPAIS VIAS:** Rua Campos Sales, Rua Duque de Caxias, Av Pref. Arnaldo Rodrigues Bittencourt, Av da Aldeia, Rua Eng. Cezar Polito, Rua Luiz Scott, Rua Lotério Vieira, Rua N. Sra da Escada, Rua Saburo Sumya, Al Tocantis, Al Rio Negro, Al Mamoré, Av Dr. Yojiro Takaoka, Av Copacabana, 18 do Forte, Av Ipanema, Av Sagitário, Av Centauro, Av Andrômeda, Al Purus, Av Iracema, Av Tancredo Neves.