

## Abrangência de Roteiro

Linha

**141 – Santa Isabel – Mogi das Cruzes**

Empresa

VIAÇÃO EROLES

Regiões

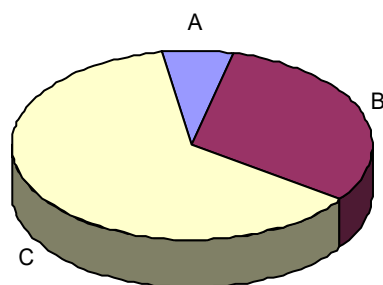
SANTA ISABEL, ARUJÁ

Consumo Médio Hab/U\$/ANO

2.303,48

### Estadísticas

Classe Social (%)



Distritos	População	A	B	C
Santa Isabel	35.024	2,2%	17,5%	38,7%
Aruja	65.601	4,8%	20,3%	38,3%
Mogi das Cruzes	325.998	5,2%	24,5%	35,7%
<b>População Total</b>	<b>426.623</b>	<b>5,0%</b>	<b>23,5%</b>	<b>36,6%</b>

Fonte : Brasil em foco 20004

### Principais Vias Percorridas

Largo Do Cruzeiro, Pça Dos Expedicionários, Av. Da República, Rua Prudente De Moraes, Av. Prof. João Pires Filho, Rua Antonio Camargo, Rua Fernandes Cardoso, Largo 13 De Maio, Rua Profa. Ana Martinho Gonçalves, Estrada De Santa Isabel (Sp56), Divisa De Santa Isabel/Arujá, Estrada De Santa Isabel (Sp56), Pça Narciso José Lopes, Estrada De Santa Isabel (Sp56), Pça Dalila Ferreira Barbosa, Terminal Rodoviário De Arujá, Av. Manoel, Retorno Na Av. João Manoel, Pça Dalila Ferreira Barbosa E Av. Dos Expedicionários No 253

Av. Dos Expedicionários No 253, Rua Duque De Caxias, Rua Bahia, Rua São Paulo, Rua Silvia De Camargo, Rua Raposo Tavares, Av. Dos Expedicionários, Pça Dalila Ferreira Barbosa, Terminal Rodoviário De Arujá, Av. João Manoel, Retorno Na Av. João Manoel, Av. Dos Expedicionários, Estrada De Santa Isabel (Sp56), Divisa De Arujá/Santa Isabel, Estrada De Santa Isabel (Sp56), Rua Profa. Ana Martinho Gonçalves, Largo 13 De Maio, Rua Fernandes Cardoso, Rua João Pessoa, Av. Manoel Ferraz De Campos Sales, Pça Dos Expedicionários, Av. Da República, Rua Vereador Sebastião Claudiano, Rua Francisco Pereira De Souza, Rua José Bueno E Largo Do Cruzeiro.

## Abrangência de Roteiro

Linha

**273 – Suzano – Arujá**

Empresa

VIAÇÃO EROLES

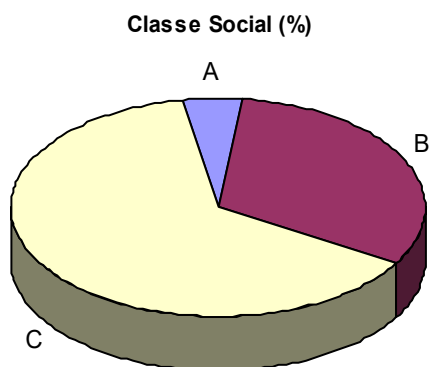
Regiões

SUZANO, ARUJÁ

Consumo Médio Hab/U\$/ANO

2.293,95

### Estadísticas



Distritos	População	A	B	C
Aruja	65.601	4,8%	20,3%	38,3%
Suzano	251.119	2,4%	19,2%	39,1%
<b>População Total</b>	<b>316.720</b>	<b>2,9%</b>	<b>19,5%</b>	<b>39,0%</b>

Fonte : Brasil em foco 20004

### Principais Vias Percorridas

Rua Dr. Campos Sales, Rua Marechal Deodoro, Rua Dr. Felício De Camargo, Av. Antônio Marques Figueira, Rua Dr. Prudente De Moraes, Av. Brasil, Viaduto Ryu Mizuno, Rua Major Pinheiro Froes, Rua Maria De Lourdes Molina Vieira, Rua Isaura Tavares Paiva, Rua Major Pinheiro Froes, Rua Ver. João Batista Fittipaldi, Av. Francisco Marengo, Divisa Suzano / Itaquaquecetuba, Estrada Do Pinheirinho, Estrada De Santa Isabel Sp 56, Divisa Itaquaquecetuba / Aruja, Estrada De Santa Isabel Sp 56, Av. Dos Expedicionários, Av. Antônio Afonso De Lima, Pça Dalila F. Barbosa, Terminal Rodoviário De Aruja, Av. João Manoel E Final Av. Armando Colangelo Nº. 2081

Av. Armando Colangelo (Nº. 2081), Av. João Manoel, Pça Dalila F. Barbosa, Av. Antônio Afonso De Lima, Av. Dos Expedicionários, Estrada De Santa Isabel Sp 56, Divisa Aruja / Itaquaquecetuba, Estrada De Santa Isabel Sp 56, Estrada Do Pinheirinho, Divisa Itaquaquecetuba / Suzano, Av. Francisco Marengo, Rua Ver. João Batista Fittipaldi, Rua Major Pinheiro Froes, Av. Paul Percy Harris, Rua Pedro Favali, Rua Major Pinheiro Froes, Viaduto Ryu Mizuno, Av. Brasil, Rua Dr. Prudente De Moraes, Rua Bejamin Constant E Rua Dr. Campos Sales (Oposto Ao Nº. 232).

## Abrangência de Roteiro

Linha

**277 V.P. – Arujá -Poá**

Empresa

VIAÇÃO EROLES

Regiões

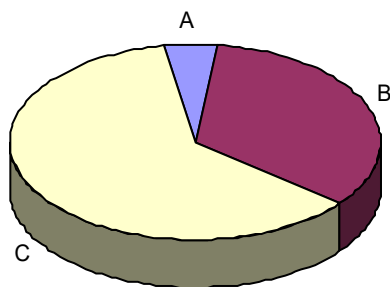
ARUJÁ .POÁ

Consumo Médio Hab/U\$/ANO

2.981,44

### Estadísticas

Classe Social (%)



Distritos	População	A	B	C
Aruja	65.601	4,8%	20,3%	38,3%
POA	103.470	1,7%	21,9%	38,9%
<b>População Total</b>	<b>169.071</b>	<b>2,9%</b>	<b>21,3%</b>	<b>38,7%</b>

Fonte : Brasil em foco 20004

### Principais Vias Percorridas

Terminal Rodoviário De Arujá, Avenida João Manoel, Retorno Na Avenida João Manoel, Avenida João Manoel, Praça Dalila F. Barbosa, Avenida Dos Expedicionários, Viaduto Sob A Rodovia Presidente Dutra, Estrada De Santa Isabel, Divisa Arujá/Itaquaquecetuba, Estrada De Santa Isabel Sp 56, Viaduto Sobre A Rodovia Ayrton Senna Sp70, Estrada De Santa Isabel Sp56, Largo Da Feira De Vila São Carlos, Estrada De Santa Isabel, Praça Da Bíblia, Estrada De Santa Isabel, Ponte Sobre O Rio Tietê, Rua Da Liberdade, Praça 9 De Julho, Praça Padre João Alvares, Rua Capitão José Leite, Praça Dos Expedicionários, Avenida Emancipação, Praça Eugênio G. Liberato, Av. Ítalo Adami, Praça Sem Denominação, Av. Ítalo Adami, Estrada São Paulo Rio Sp66, Retorno , Estrada São Paulo Rio Sp66, Divisa Itaquaquecetuba/ Poá, Estrada São Paulo Rio Sp66, Av. 9 De Julho, Praça José Guida, Praça Da Bíblia, Av. 9 De Julho, Travessa Silvério Pereira Jordão, Rua Marechal Floriano Peixoto, Av. Capitão Francisco Inácio, Praça João Felipe Júnior, Praça Dos Expedicionários ( Praça Do Relógio), Terminal Rodoviário Ayrton Senna. :

Terminal Rodoviário Ayrton Senna, Av. Leonor Bolsoni, Rotatória Padre Anchieta, Av. Dos Advogados, Av.9 De Julho, Estrada São Paulo Rio Sp66, Divisa Poá/Itaquaquecetuba, Estrada São Paulo Sp66, Av. Ítalo Adami, Praça Eugênio V. Liberato, Av. Emancipação, Rua Sebastião F. Dos Santos, Praça Padre João Alvares, Praça 9 De Julho, Rua Liberdade, Ponte Sobre O

Rio Tietê, Estrada De Santa Isabel Sp56, Praça Da Bíblia, Estrada De Santa Isabel Sp56, Largo Da Feira Da Vila São Carlos, Estrada De Santa Isabel Sp56, Estrada Sobre A Rodovia Ayrton Senna Sp70, Estrada De Santa Isabel Sp56, Divisa Itaquaquecetuba/ Arujá, Estrada De Santa Isabel Sp56, Viaduto Sob A Rodovia Presidente Dutra Br 116, Av. Dos Expedicionários, Rua Duque De Caxias, Rua Bahia, Rua São Paulo, Rua Silvina De Camargo, Rua Raposo Tavares, Av. Dos Expedicionários, Praça Dalila F. Barbosa E Terminal Rodoviário De Arujá.

## Abrangência de Roteiro

Linha

**411 – Santa Isabel – Mogi das Cruzes**

Empresa

VIAÇÃO EROLES

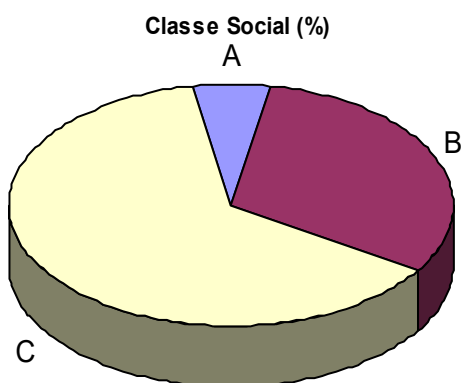
Regiões

SANTA ISABEL, MOGI DAS CRUZES

Consumo Médio Hab/U\$/ANO

2.261,48

### Estadísticas



Distritos	População	A	B	C
Itaquaquecetuba	317.106	0,9%	12,2%	38,9%
Santa Isabel	35.024	2,2%	17,5%	38,7%
Mogi das Cruzes	325.998	5,2%	24,5%	35,7%
Aruja	65.601	4,8%	20,3%	38,3%
<b>População Total</b>	<b>743.729</b>	<b>3,2%</b>	<b>18,6%</b>	<b>37,2%</b>

Fonte : Brasil em foco 20004

### Principais Vias Percorridas

LARGO DO CRUZEIRO, AV. DA REPUBLICA, RUA DR. PRUDENTE DE MORAES, AV. JOÃO PIRES FILHO, RUA MAXIMINIANO ANTONIO DE CAMARGO, RUA FERNANDES CARDOSO, RUA JOÃO PESSOA, AV. MANOEL FERRAZ DE CAMPOS SALES, AV. CORONEL BERTOLDO, ROD. ARTUR MATHEUS, TREVO DA SAÍDA DE SANTA ISABEL, ROD. PRES. EURICO GASPAR DUTRA (BR 116), DIVISA SANTA ISABEL / ARUJÁ, ROD. PRES. EURICO GASPAR DUTRA (BR116), RUA DUQUE DE CAXIAS, AV. ANTONIO AFONSO DE LIMA, TERMINAL RODOVIÁRIO DE ARUJÁ, AV. JOÃO MANOEL, AV. ANTONIO AFONSO DE LIMA, AV. DOS EXPEDICIONÁRIOS, ROD. MOGI DUTRA, RUA CABO DIOGO OLIVER, PRAÇA SACADURA CABRAL, RUA PRINCESA ISABEL DE BRAGANÇA, RUA BARÃO DE JACEGUAL, RUA DOM ANTONIO CÂNDIDO ALVARENGA, AV. NARCISIO YAGUE GUIMARÃES E PRAÇA DO SOCORRO.

## Abrangência de Roteiro

Linha

**075 Arujá - Metrô Brás**

Empresa

JÚLIO SIMÕES

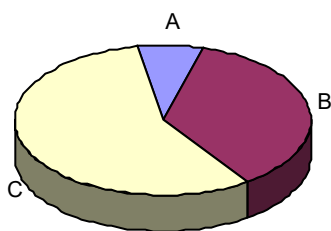
Regiões

ARUJA, POA, ITAQUAQUECETUBA , LESTE

Consumo Médio Hab/U\$/ANO

3.222,91

Classe Social (%)



### Estadísticas

Distritos	População	A	B	C
Aruja	65.601	4,8%	20,3%	38,3%
POA	103.470	1,7%	21,9%	38,9%
Itaquaquecetuba	317.106	0,9%	12,2%	38,9%
Itaim Paulista	219.247	0,8%	15,7%	38,9%
São Miguel	100.355	2,2%	23,4%	38,7%
Penha	128.099	6,9%	34,1%	32,7%
Tatuapé	81.812	22,7%	39,6%	23,7%
Vila Maria	117.330	4,5%	27,4%	39,0%
Belem	40.835	11,8%	36,7%	30,4%
Brás	25.929	6,9%	37,4%	35,7%
<b>População Total</b>	<b>1.199.784</b>	<b>4,5%</b>	<b>22,2%</b>	<b>35,4%</b>

Fonte : Brasil em foco 20004

### Principais Vias Percorridas

Avenida B, Av Dr Armando Colangelo, Av João Manoel, Pça Dalila Ferreira Barbosa, Av Antônio Afonso de Lima, Av dos Expedicionários, Rodovia Sta Isabel – SP56 , R da Liberdade, R Pde Anchieta, R João Vagnotti, R Guilherme M. Conceição, R Duque de Caxias, Av Altinópolis, Av Marechal Tito, Pça Lauda Lopes, Pça Triângulo Mineiro, R Beraldo Marcondes, Pça Pde Aleixo Monteiro Mafra, Av São Miguel, Pça Giovanni Fiani, Av Amador Bueno da Veiga, Pça Dona Micaela Vieira, P Padre João, Av Penha de Franca, Av Gabriela Mistral, R Rodovalho Junior, R Vereador Cid Galvão da Silva, Av Aiton Pretini, Pça Maximiano de Toledo, Ponte Aricanduva, Av Morvan Dias de Figueiredo, Ponte da Vila Maria, Av Guilherme Cotching, R Juvenal Gomes Coimbra, Av Ariston Azevedo, R Catumbi, R Paulo Andrighetti, R Silva Teles, Pça República da Coréia, R João Teodoro, R Barão de Ladário, Lgo da Concórdia, Viaduto Gasômetro, R Jairo Góis, R Piratininga, R Prudente de Moraes, Av Celso Garcia, R Caetano Pinto, Terminal do metrô Brás.

## Abrangência de Roteiro

Linha

**277 – Santa Isabel – Mogi das Cruzes**

Empresa

VIAÇÃO EROLES

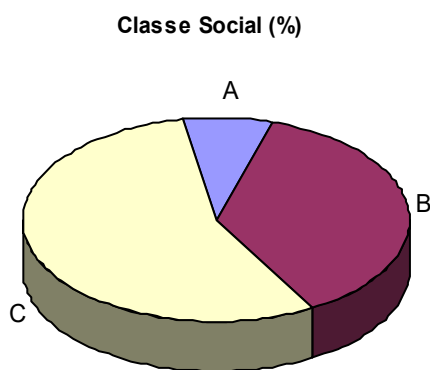
Regiões

SANTA ISABEL , MOGI DAS CRUZES

Consumo Médio Hab/U\$/ANO

2.432,18

### Estadísticas



Distritos	População	A	B	C
Santa Isabel	35.024	2,2%	17,5%	38,7%
Aruja	65.601	4,8%	20,3%	38,3%
Mogi das Cruzes	325.998	5,2%	24,5%	35,7%
<b>População Total</b>	<b>426.623</b>	<b>5,0%</b>	<b>23,5%</b>	<b>36,6%</b>

Fonte : Brasil em foco 20004

Praça 18 De Junho (Praça Do Socorro), Av. Ver. Narciso Yague Guimarães, Rua Olegário Paiva, Rua Cel. Souza Franco, Rua Dr. Correa, Rua José Bonifácio, Av. Vol Fernando Pinheiro Franco, Av. Fernando Costa, Av. Francisco Ferreira Lopes, Praça Brás Cubas, Av. Francisco Ferreira Lopes, Av. Lourenço De Souza Franco, Praça Veteranos De Guerra, Av. Lourenço De Souza Franco, Divisa Mogi Das Cruzes/Suzano, Rua Dr. Prudente De Moraes, Rua Bejamin Constant, Rua Campos Sales, Av. Armando Sales De Oliveira, Av. Mogi Das Cruzes, Av. Paulista, Rua Turmalina, Divisa Suzano/Poá, Rua Teresa, Rua São Paulo, Praça Calmon Viana, Rua São Paulo, Rua 7 De Setembro, Av. Brasil, Av. Getulio Vargas, Av. José Lourenço Marques Da Silva, Av. Dep. Cunha Bueno, Acesso Ao Viaduto Pres. Tancredo De Almeida Neves, Viaduto Pres. Tancredo De Almeida Neves, Rotatória Padre Eustáquio, Av. Antônio Massa, Av. Leonor Bolsone Marques Da Silva, , Rua Capitão Francisco Inácio, Rua Marechal Floriano Peixoto, Praça Dos Expedicionários, Rua Herculano Duarte Ribas, Terminal Rodoviário Ayrton Senna, Av. Leonor Bolsone Marques Da Silva, Rotatória Padre Eustáquio, Av. Antônio Massa, Av. 9 De Julho, Acesso À Rod. Henrique Eroles (Sp66), Rod. Henrique Eroles(Sp66), Divisa Poá/Itaquaquecetuba, Rod. Henrique Eroles(Sp66), Av. Ítalo Adami, Praça Eugênio V. Liberato, Av. Emancipação, Rua Sebastião F. Dos Santos, Praça Padre João Alvares, Praça 9 De Julho, Rua Liberdade, Ponte Sobre O Rio Tietê, Estrada De Santa Isabel Sp56, Praça Da Bíblia, Estrada De Santa Isabel(Sp56), Largo Da Feira Da Vila São Carlos, Estrada De Santa Isabel(Sp56), Viaduto Sobre A Rodovia Ayrton Senna(Sp70), Estrada De Santa Isabel(Sp56), Divisa Itaquaquecetuba/Arujá, Estrada De Santa Isabel(Sp56), Viaduto Sob A Rodovia Presidente Dutra(Br 116), Av. Dos Expedicionários, Av. Antônio Afonso De Lima, Praça Dalila F. Barbosa, Terminal Rodoviário De Arujá, Av. João Manoel, Retorno, Av. João Manoel, Av. Dos Expedicionários, Estrada De Santa Isabel(Sp56), Divisa De Arujá/Santa Isabel, Estrada De Santa Isabel (Sp56), Rua Profª. Ana Moutinho Gonçalves, Largo 13 De Maio, Rua Fernandes Cardoso, Rua João Pessoa, Av. Manoel Ferraz De Campos Sales, Pça Dos Expedicionários, Av. Da República, Rua Vereador Sebastião Claudiano, Rua Francisco Pereira De Souza, Rua José Bueno E Largo Do Cruzeiro.