

Abrangência de Roteiro

Linha

BT 241 Jd. Libano – Alphaville / Tamboré

Empresa

VIAÇÃO BENFICA

Regiões

Barueri – Santana de Parnaíba

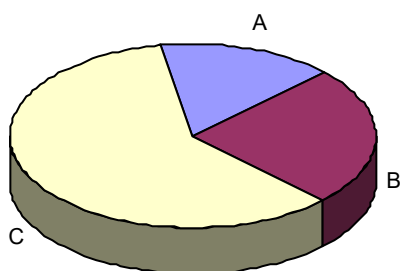
Consumo Médio Hab/U\$/ANO

3.569,75

Estadísticas

| Distritos | População | A | B | C |
|------------------------|----------------|--------------|--------------|--------------|
| Barueri | 218.077 | 6,9% | 18,5% | 45,8% |
| Santana de Parnaíba | 90.019 | 19,1% | 13,9% | 29,7% |
| | | | | |
| | | | | |
| | | | | |
| | | | | |
| | | | | |
| | | | | |
| | | | | |
| | | | | |
| População Total | 308.096 | 10,5% | 17,0% | 40,6% |

Classe Social (%)



Fonte : Brasil em foco 2004

Principais Vias Percorridas

Rua Boa Vista, Rua Belém, Estrada Pitas, das, Rua Cerejeira, Rua Amoreira, Estrada Pinheiros, dos, Avenida Anibal Correia, Avenida Marginal Direita, Rua Avaí, Avenida Marginal Esquerda, Estrada Velha de Itapevi, Avenida Zélia, Rua Paiaguás, Avenida Washington Luiz, Rua Municipal, Praça Ordem e Progresso, Avenida Joaquim Antunes da Silva, Avenida Vinte e Seis de Marco, Rua Fioravante Barletta, Rua Dom Pedro II, Terminal Barueri, Rua Campos Sales, Rua Duque de Caxias, Praça Lelita Bittencourt, Avenida Prefeito Arnaldo Rodrigues Bittencourt, Avenida Aldeia, da, Rua Engenheiro Cezar Polilo, Rua Luiz Scott, Rua Lotério Vieira, Rua Nossa Senhora da Escada, Rua Saburo Sumiya, Avenida Marginal Esquerda, Ponte Antonio Macedo Arantes, Alameda Tocantins, Avenida Juruá, Alameda Araguaia, Alameda Purus, Alameda Mamoré, Alameda Amazonas, Rua Araguaia, do, Rua José Pereira Sobrinho, Rua Dom Feliciano, Rua Abelardo Luz, Rua Severino de Almeida, Rua Pedro Gomes, Rua Alagoinha, Rua Mãe D'água, Rua Sertania, Rua Três Pedras, Rua Angelim, Rua Jussara, Rua Jussara, Rua Angelim, Rua Três Pedras, Rua Desterro, Rua Itaja Rua Sertania, Rua Mãe D'água, Rua Alagoinha, Rua Pedro Gomes, Rua Severino de Almeida, Rua Abelardo Luz, Rua Dom Feliciano, Rua José Pereira Sobrinho, Alameda Araguaia, Alameda Amazonas, Alameda Mamoré, Alameda Purus, Alameda Araguaia, Alameda Rio Verde, Alameda Araguaia, Avenida Juruá, Alameda Tocantins, Ponte Antonio Macedo Arantes, Avenida Marginal Esquerda.

Abrangência de Roteiro

Linha

BT 172 Barueri – Aldeia da Serra

Empresa

VIAÇÃO BENFICA

Regiões

Barueri- Santana de Parnaíba

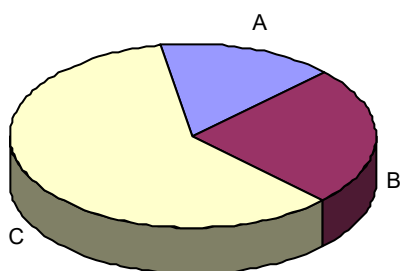
Consumo Médio Hab/U\$/ANO

3.569,75

Estadísticas

| Distritos | População | A | B | C |
|------------------------|----------------|--------------|--------------|--------------|
| Barueri | 218.077 | 6,9% | 18,5% | 45,8% |
| Santana de Parnaíba | 90.019 | 19,1% | 13,9% | 29,7% |
| | | | | |
| | | | | |
| | | | | |
| | | | | |
| | | | | |
| | | | | |
| | | | | |
| | | | | |
| População Total | 308.096 | 10,5% | 17,0% | 40,6% |

Classe Social (%)



Fonte : Brasil em foco 2004

Principais Vias Percorridas

Terminal Rodoferroviário de Barueri, Rua Campos Salles, Rua Duque de Caxias, Praça Wagih Salles Nemer, Av. Tancredo Neves, Retorno, Av. Tancredo Neves, Rua Duque de Caxias, Acesso a Av. Tancredo Neves, Av. Tancredo Neves, Retorno, Av. Tancredo Neves, Viaduto Campos Salles, Trevo de Barueri, Acesso à Rodovia Castelo Branco, Rodovia Castelo Branco, Saída 32, Estrada da Pedreira, Estrada Eng. Yojiro Takaoka, Portal de Entrada do Complexo Aldeia da Serra, Av. dos Pássaros, Av. dos Lagos, Av. dos Patos, Av. Queimadas.

Abrangência de Roteiro

Linha

419 TRO –Itapevi (Cohab)-Alphaville 11

Empresa

VIAÇÃO BENFICA

Regiões

Jandira- Barueri- Carapicuíba- Osasco- Oeste- Centro

Consumo Médio Hab/U\$/ANO1

3.656,47

Classe Social (%)



Estadísticas

| Distritos | População | A | B | C |
|------------------------|----------------|--------------|--------------|--------------|
| Barueri | 218.077 | 6,9% | 18,5% | 45,8% |
| Santana de Parnaíba | 90.019 | 19,1% | 13,9% | 29,7% |
| | | | | |
| | | | | |
| | | | | |
| | | | | |
| | | | | |
| | | | | |
| | | | | |
| | | | | |
| População Total | 308.096 | 10,5% | 17,0% | 40,6% |

Fonte : Brasil em foco 2004

Principais Vias Percorridas

Rua Caraíbas, Rua Turiaçú, Rua Uchôa, Rua Ubuporanga, Rua Caraíbas, Est. Quatro Encruzilhadas, Av. Pedro Paulino, Est. Engenheiro Renê Benedito da Silva, Av. Rubens Caraméz, Pça. Dezoito de Fevereiro, Av. Rubens Caraméz, Pça. Carlos de Castro, Av. Cesário de Abreu, Rua Bonifácio de Abreu, Rua Carolina de Abreu Paulino, Divisa de Itapevi/Jandira, Via Expressa Mauri Sebastião Barufi, Av. Conceição Sammartino, Av. Carmine Gragnano, Rua José Manuel da Conceição, Terminal Municipal de Jandira, Av. dos Vessoni, Rua Benedito Pereira Leite, Viaduto J.M.C., Via de Acesso João de Goes, Trevo de Jandira, Via de Acesso a Castelo Branco, Rodovia Castelo Branco, Divisa de Jandira/Barueri, Rodovia Castelo Branco, Trevo do IBC, Av. Jussara, Av. Piracema, Al. Araguaia, Al. Amazonas, Al. Araguaia, Al. Rio Negro, Al. Mamoré, Av. Alphaville, Divisa de Barueri/Santana de Parnaíba, Av. Alphaville, Residencial 10, Av. Alphaville, Av. Alphanorte, Residencial 11.

Abrangência de Roteiro

Linha

346-Jandira(J.N.Sra.Fatima)- alphaville 11

Empresa

VIAÇÃO BENFICA

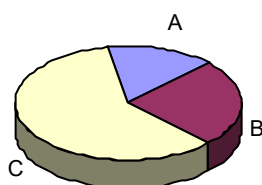
Regiões

Jandira- Barueri- Carapicuíba- Osasco- Oeste- Centro

Consumo Médio Hab/U\$/ANO1

3.569,75

Classe Social (%)



Estadísticas

| Distritos | População | A | B | C |
|------------------------|----------------|--------------|--------------|--------------|
| Barueri | 218.077 | 6,9% | 18,5% | 45,8% |
| Santana de Parnaíba | 90.019 | 19,1% | 13,9% | 29,7% |
| | | | | |
| | | | | |
| | | | | |
| | | | | |
| | | | | |
| | | | | |
| | | | | |
| | | | | |
| População Total | 308.096 | 10,5% | 17,0% | 40,6% |

Fonte : Brasil em foco 2004

Principais Vias Percorridas

Portal do Tamboré, Acesso a Av. Piracema, Av. Piracema, Retorno, Av. Piracema, Al. Araguaia, Av. Tucunaré, Instituto Mackenzie, Retorno, Acesso ao Portal Residencial 0, Portal do Residencial 0, Av. Paiol Velho, Alphaville Tennis Clube, Al. Mamoré, Portal do Residencial 1, Av. Alphaville, Divisa de Barueri/Santana de Parnaíba, Av. Alphaville, Portal do Residencial 3, Av. Alphaville, Portal do Residencial 4, Av. Alphaville, Portal do Residencial 9, Av. Alphaville, Portal do Residencial 10, Retorno, Av. Alphaville, Portal do Residencial 9, Av. Alphaville, Av. Alphanorte, Portais dos Residenciais 11 e 12, Retorno, Av. Alphanorte, Av. Alphaville, Portais dos Residenciais 6 e 5, Av. Alphaville, Portal do Residencial 4, Av. Alphaville, Portal do Residencial 3, Av. Alphaville, Divisa de Santana de Parnaíba/Barueri, Av. Alphaville, Al. Purus, Portal do Residencial 2, Al. Purus, Av. Cauaxi, Retorno, Av. Cauaxi, Al. Purus, Al. Mamoré, Alphaville Tennis Clube, Av. Paiol Velho, Portal do Residencial 0, Acesso a Av. Tucunaré, Av. Tucunaré, Instituto Mackenzie, Retorno, Av. Tucunaré, Al. Araguaia, Retorno, Al. Araguaia, Rotatória, Al. Piracema, Al. Ceci, Acesso ao Portal de Tamboré, Portal do Tamboré.

Abrangência de Roteiro

Linha

313-TRO – Itapevi(Div.São Roque)-(alphaville 11)

Empresa

VIAÇÃO BENFICA

Regiões

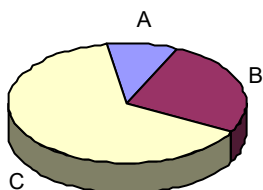
Jandira- Barueri- Carapicuíba- Osasco- Oeste- Centro

Consumo Médio Hab/U\$/ANO1

3.569,75

Estadísticas

Classe Social (%)



| Distritos | População | A | B | C |
|------------------------|----------------|-------------|--------------|--------------|
| Barueri | 218.077 | 6,9% | 18,5% | 45,8% |
| | | | | |
| | | | | |
| | | | | |
| | | | | |
| | | | | |
| | | | | |
| | | | | |
| | | | | |
| | | | | |
| | | | | |
| | | | | |
| | | | | |
| | | | | |
| | | | | |
| População Total | 218.077 | 6,9% | 18,5% | 45,8% |

Fonte : Brasil em foco 2004

Principais Vias Percorridas

Divisa Itapevi/São Roque (Av. São Roque n. 1000), Estrada Eng. Rene Benedito da Silva – SP 274, Trevo da Cohab, Av. Rubens Caramaz, Praça 18 de Fevereiro, Av. Rubens Caramaz, Praça Carlos de Castro, Av. Cesário de Abreu, Rua Bonifácio de Abreu, Rua Carolina de Abreu Paulino, Divisa Itapevi/Jandira, Via Expressa, Av. Conceição Sammartino, Av. Carmine Gragnano, Rua José Manoel da Conceição, Terminal Rodoviário, Av. Vessoni, Av. Benedito Pereira Leite, Rua José Manoel da Conceição, Av. João Balheteiro, Passagem sob os Trilhos da CPTM, Via de Acesso João de Goes, Trevo de Jandira, Via de Acesso a Rodovia Castelo Branco, Rodovia Castelo Branco, Divisa Jandira/Barueri, Rodovia Castelo Branco, Trevo do IBC, Av. Jussara, Al. Piracema, Al. Araguaia, Al. Amazonas, Al. Araguaia, Praça Alphaville, Al. Rio Negro, Al. Mamoré, Av. Alphaville, Divisa Barueri/Santana de Parnaíba, Av. Alphaville, Av. Alphaville Residencial 10, Av. Alphaville Residencial 11

Abrangência de Roteiro

Linha

291 TRO – Jandira(J.N.Sra.Fatima)-(alphaville 11)

Empresa

VIAÇÃO BENFICA

Regiões

Jandira- Barueri- Carapicuíba- Osasco- Oeste- Centro

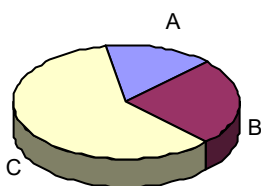
Consumo Médio Hab/U\$/ANO1

3.569,75

Estadísticas

| Distritos | População | A | B | C |
|------------------------|----------------|--------------|--------------|--------------|
| Barueri | 218.077 | 6,9% | 18,5% | 45,8% |
| Santana de Parnaíba | 90.019 | 19,1% | 13,9% | 29,7% |
| | | | | |
| | | | | |
| | | | | |
| | | | | |
| | | | | |
| | | | | |
| | | | | |
| | | | | |
| | | | | |
| População Total | 308.096 | 10,5% | 17,0% | 40,6% |

Classe Social (%)



Fonte : Brasil em foco 2004

Principais Vias Percorridas

Rua Imirim Estrada Barueri – Itapevi, Rua São Caetano do Sul, Rua São Roque, Rua Ferraz de Vasconcelos, Rua Mairiporã, Rua Embu, Rua São Bernardo do Campo, Rua Diadema, Rua Kioto, Rua Toquio, Rua Nicolau Maevesky, Rua Manoel Alves dos Santos, Rua Guarujá, Rua Ipanema, Rua Mississipi, Divisa Jandira/Barueri, Rua Mississipi, Rua Orinoco, Rua Leblon, Rua Tâmisia, Estrada Velha de Itapevi, Av. Brigadeiro Manoel Rodrigues Jordão, Av. Municipal, Estrada de Jandira, Rua Grupo Bandeirante, Av. Capitólio, Av. 26 de Março, Travessa Celidônio Guerra, Terminal Rodoviário de Barueri, Largo São João Batista, Rua Campos Sales, Retorno, Rua Duque de Caxias, Acesso à Rodovia Castelo Branco, Rodovia Castelo Branco, Trevo de Alphaville, Passagem sob a Rodovia Castelo Branco, Al. Rio Negro, Praça de Alphaville, Al. Rio Negro, Al. Mamoré, Av. Alphaville, Divisa Barueri/Santana de Parnaíba, Av. Alphaville, Av. Alphaville Residencial 10, Av. Alphaville Residencial 11.

Abrangência de Roteiro

Linha

291 DV1-Jandira(J.N.Fatima)-(Alphaville 12)

Empresa

VIAÇÃO BENFICA

Regiões

Jandira- Barueri- Carapicuíba- Osasco- Oeste- Centro

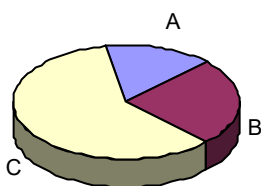
Consumo Médio Hab/U\$/ANO

3.569,75

Estadísticas

| Distritos | População | A | B | C |
|------------------------|----------------|--------------|--------------|--------------|
| Barueri | 218.077 | 6,9% | 18,5% | 45,8% |
| Santana de Parnaíba | 90.019 | 19,1% | 13,9% | 29,7% |
| | | | | |
| | | | | |
| | | | | |
| | | | | |
| | | | | |
| | | | | |
| | | | | |
| | | | | |
| População Total | 308.096 | 10,5% | 17,0% | 40,6% |

Classe Social (%)



Fonte : Brasil em foco 2004

Principais Vias Percorridas

Rua Imirim, Estrada Barueri – Itapevi, Rua São Caetano do Sul, Rua São Roque, Rua Ferraz de Vasconcelos, Rua Mairiporã, Rua Embu, Rua São Bernardo do Campo, Rua Diadema, Rua Kioto, Rua Toquio, Rua Nicolau Maevesky, Rua Manoel Alves dos Santos, Rua Guarujá, Rua Ipanema, Rua Mississipi, Divisa Jandira/Barueri, Rua Mississipi, Rua Orinoco, Rua Casablanca, Rua Adonilson Alves Ferreira, Al. Leningrado, Al. Antuérpia, Al. Marselha, Av. Zélia, Estrada Velha Velha de Itapevi, Av. Brigadeiro Manoel Rodrigues Jordão, Av. Municipal, Estrada de Jandira, Rua Grupo Bandeirante, Av. Capitólio, Av. 26 de Março, Travessa Celidônio Guerra, Terminal Rodoviário de Barueri, Largo São João Batista, Rua Campos Sales, Retorno, Rua Duque de Caxias, Acesso à Rodovia Castelo Branco, Rodovia Castelo Branco, Trevo de Alphaville, Passagem sob a Rodovia Castelo Branco, Al. Rio Negro, Praça de Alphaville, Al. Rio Negro, Al. Mamoré, Av. Alphaville, Divisa Barueri/Santana de Parnaíba, Av. Alphaville, Av. Alphaville Residencial 10, Av. Alphaville Residencial 11.- Av. Alphaville Residencial 12

Abrangência de Roteiro

Linha

291 BI1-Barueri(Pque.Viana)-Alphaville 11

Empresa

VIAÇÃO BENFICA

Regiões

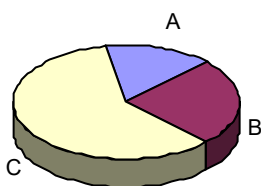
Jandira- Barueri- Carapicuíba- Osasco- Oeste- Centro

Consumo Médio Hab/U\$/ANO

3.569,75

Estadísticas

Classe Social (%)



| Distritos | População | A | B | C |
|-----------|-----------|---|---|---|
|-----------|-----------|---|---|---|

| | | | | |
|------------------------|----------------|--------------|--------------|--------------|
| Barueri | 218.077 | 6,9% | 18,5% | 45,8% |
| Santana de Parnaíba | 90.019 | 19,1% | 13,9% | 29,7% |
| | | | | |
| | | | | |
| | | | | |
| | | | | |
| | | | | |
| | | | | |
| | | | | |
| | | | | |
| | | | | |
| População Total | 308.096 | 10,5% | 17,0% | 40,6% |

Fonte : Brasil em foco 2004

Principais Vias Percorridas

Rua Amoreira, Estrada dos Pinheiros, Av. Anibal Correia, Av. Sorocaba, Rua Lins, Rua Araraquara, Av. Itu, Rua Batatais, Estrada Velha de Itapevi, Av. Zélia, Rua Alcides Caldeira, Av. Presidente Washington Luís, Av. Municipal, Estrada de Jandira, Rua Grupo Bandeirante, Av. Capitólio, Av. 26 de Março, Travessa Celidônio Guerra, Terminal Rodoferroviário de Barueri, Largo São João Batista, Rua Campos Sales, Av. 26 de Março, Retorno, Acesso a Rodovia Presidente Castelo Branco, Rodovia Presidente Castelo Branco, Trevo de Alphaville, Passagem sob a Rodovia Presidente Castelo Branco, Al. Rio Negro, Praça de Alphaville, Al. Rio Negro, Al. Mamoré, Alphaville, Divisa Barueri/Santana de Parnaíba, Av. Alphaville, Av. Alphaville, Residencial 10, Av. Alphaville, Residencial 11.

Abrangência de Roteiro

Linha

264 TRO –PQUE.SANTANA – ALPHAVILLE 12

Empresa

VIAÇÃO BENFICA

Regiões

Jandira- Barueri- Carapicuíba- Osasco- Oeste- Centro

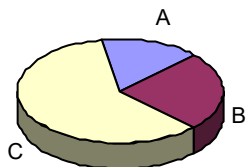
Consumo Médio Hab/U\$/ANO

3.569,75

Estadísticas

| Distritos | População | A | B | C |
|------------------------|----------------|--------------|--------------|--------------|
| Barueri | 218.077 | 6,9% | 18,5% | 45,8% |
| Santana de Parnaíba | 90.019 | 19,1% | 13,9% | 29,7% |
| | | | | |
| | | | | |
| | | | | |
| | | | | |
| | | | | |
| | | | | |
| | | | | |
| | | | | |
| População Total | 308.096 | 10,5% | 17,0% | 40,6% |

Classe Social (%)



Fonte : Brasil em foco 2004

Principais Vias Percorridas

.Rua Bananeiras, Rua Capricórnio, Acesso a Rua Moacir da Silveira, Rua Moacir da Silveira, Divisa Santana de Parnaíba/Barueri, Rua Zeca, Rua Cafelândia, Av. Capitão Francisco Cesar, Praça da Bíblia, Av. Capitão Francisco Cesar, Largo da Cruz Preta, Av. Sargento José Siqueira, Estrada dos Romeiros, Trevo de Barueri, Rua Campos Sales, Viaduto Campos Sales, Rua Campos Sales, Av. Presidente Tancredo de Almeida Neves, Acesso à Rodovia Presidente Castelo Branco, Rodovia Presidente Castelo Branco, Acesso ao Trevo de Alphaville, Trevo de Alphaville, Al. Rio Negro, Praça de Alphaville, Al. Rio Negro, Al. Mamoré, Praça Rio Pauini, Av. Alphaville, Divisa Barueri/Santana de Parnaíba, Av. Alphaville, Av. Alphaville, Residencial 10, Av. Alphaville Residencial 11

Abrangência de Roteiro

Linha

264 B12 – JDIM.CALIFORNIA– ALPHAVILLE 11

Empresa

VIAÇÃO BENFICA

Regiões

Jandira- Barueri- Carapicuíba- Osasco- Oeste- Centro

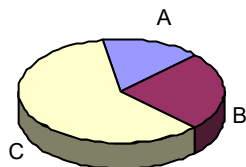
Consumo Médio Hab/U\$/ANO

3.569,75

Estadísticas

| Distritos | População | A | B | C |
|------------------------|----------------|--------------|--------------|--------------|
| Barueri | 218.077 | 6,9% | 18,5% | 45,8% |
| Santana de Parnaíba | 90.019 | 19,1% | 13,9% | 29,7% |
| | | | | |
| | | | | |
| | | | | |
| | | | | |
| | | | | |
| | | | | |
| | | | | |
| | | | | |
| | | | | |
| População Total | 308.096 | 10,5% | 17,0% | 40,6% |

Classe Social (%)



Fonte : Brasil em foco 2004

Principais Vias Percorridas

.Av. Lourenço Zúcaro, Rua Tucano, Rua México, Rua Carlos Lacerda, Rua Caetaninha, Rua Major Álvaro Fontes, Rua Atenas, Rua Lucrecia Borges, Rua Abaetetuba, Rua São João do Araguaia, Rua das Antilhas, Rua Araras, Rua Chaves, Av. Lourenço Zúcaro, Rua Santo Antonio, Rua Maria Elisa, Rua Melquiades Gil, Estrada Doutor Cícero Borges de Moraes, Trevo de Barueri, Rua Campos Sales, Viaduto Campos Sales, Rua Campos Sales, Av. Presidente Tancredo de Almeida Neves, Acesso ao Trevo de Alphaville, Passagem Sob Rodovia Pres. Castelo Branco, Trevo de Alphaville, Al. Rio Negro, Praça de Alphaville, Al. Rio Negro, Al. Mamoré, Praça Rio Pauini, Av. Alphaville, Divisa Barueri/Santana de Parnaíba, Av. Alphaville, Av. Alphaville – Residencial 10, Av. Alphaville - Residencial 11

Abrangência de Roteiro

Linha

863 TRO BARUERI(Shop.Tambore) – Sant.Parnaiba

Empresa

VIAÇÃO BENFICA

Regiões

Jandira- Barueri- Carapicuíba- Osasco- Oeste- Centro

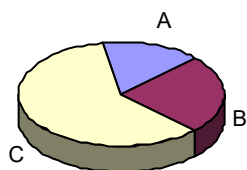
Consumo Médio Hab/U\$/ANO

3.569,75

Estadísticas

| Distritos | População | A | B | C |
|------------------------|----------------|--------------|--------------|--------------|
| Barueri | 218.077 | 6,9% | 18,5% | 45,8% |
| Santana de Parnaiba | 90.019 | 19,1% | 13,9% | 29,7% |
| | | | | |
| | | | | |
| | | | | |
| | | | | |
| | | | | |
| | | | | |
| | | | | |
| | | | | |
| População Total | 308.096 | 10,5% | 17,0% | 40,6% |

Classe Social (%)



Fonte : Brasil em foco 2004

Principais Vias Percorridas

Al. Araguaia – Al. Amazonas – Al. Rio Negro - Al, Mamoré Av. Dr. Yojiro Takaoka-
 Divisa Barueri/Santana de Parnaiba- Portal Alphaville Residencial 3 – Portal Alphaville Residencial 4- Av.
 Alphanorte - Portal Alphaville Residencial 11- Portal Alphaville Residencial 12 – Estrada Bela Vista – Estrada de
 Ipanema

Abrangência de Roteiro

Linha

468 TRO –COTIA – Santana Parnaíba(Alphaville 11)

Empresa

VIAÇÃO BENFICA

Regiões

Jandira- Barueri- Carapicuíba- Osasco- Oeste- Centro

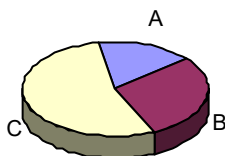
Consumo Médio Hab/U\$/ANO

3.147,06

Estadísticas

| Distritos | População | A | B | C |
|------------------------|----------------|--------------|--------------|--------------|
| Cotia | 165.930 | 5,8% | 21,0% | 36,4% |
| Santana de Parnaíba | 90.019 | 19,1% | 13,9% | 29,7% |
| | | | | |
| | | | | |
| | | | | |
| | | | | |
| | | | | |
| | | | | |
| | | | | |
| | | | | |
| População Total | 255.949 | 10,4% | 18,6% | 34,1% |

Classe Social (%)



Fonte : Brasil em foco 2004

Principais Vias Percorridas

Av. Alphaville Residencial 11- Av. Alphanorte – Av. Alphaville – Divisa Santana de Parnaíba/Barueri - Al.Purus – Al.Mamoré - Al.Rio Negro – Al. Xingu – Rodovia castelo Branco –Divisa Barueri/Jandira – Trevo Jandira – via acesso João de Góes – Divisa Jandira/Itapevi – Av. Pres. Getulio Vargas – Av. Cesário de Abreu - Terminal Rodoviário de Itapevi – Av. Feres nacif Chalupe –Estrada Eng. René Benedito da Silva - Av. Rubens Caraméz – Divisa Itapevi/Cotia –Estrada da Roselandia-SP 29- Rua Dionora- Rod.Raposo Tavares-sp 270 –Acesso ao Viaduto KM 33,5 – Viaduto Pref.Emilio Guerra –Rua Eng. Leon Psanquevich – Terminal Metropolitano de Cotia

Abrangência de Roteiro

Linha

401 TRO –Barueri(Tambore) –Alphaville 11

Empresa

VIAÇÃO BENFICA

Regiões

Jandira- Barueri- Carapicuíba- Osasco- Oeste- Centro

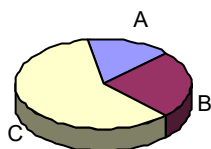
Consumo Médio Hab/U\$/ANO

3.569,75

Estadísticas

| Distritos | População | A | B | C |
|------------------------|----------------|--------------|--------------|--------------|
| Barueri | 218.077 | 6,9% | 18,5% | 45,8% |
| Santana de Parnaíba | 90.019 | 19,1% | 13,9% | 29,7% |
| | | | | |
| | | | | |
| | | | | |
| | | | | |
| | | | | |
| | | | | |
| | | | | |
| | | | | |
| População Total | 308.096 | 10,5% | 17,0% | 40,6% |

Classe Social (%)



Fonte : Brasil em foco 2004

Principais Vias Percorridas

Portal do Tamboré, Acesso a Av. Piracema, Av. Piracema, Retorno, Av. Piracema, Al. Araguaia, Av. Tucunaré, Instituto Mackenzie, Retorno, Acesso ao Portal Residencial 0, Portal do Residencial 0, Av. Paiol Velho, Alphaville Tennis Clube, Al. Mamoré, Portal do Residencial 1, Av. Alphaville, Divisa de Barueri/Santana de Parnaíba, Av. Alphaville, Portal do Residencial 3, Av. Alphaville, Portal do Residencial 4, Av. Alphaville, Portal do Residencial 9, Av. Alphaville, Portal do Residencial 10, Retorno, Av. Alphaville, Portal do Residencial 9, Av. Alphaville, Av. Alphanorte, Portais dos Residenciais 11 e 12, Retorno, Av. Alphanorte, Av. Alphaville, Portais dos Residenciais 6 e 5, Av. Alphaville, Portal do Residencial 4, Av. Alphaville, Portal do Residencial 3, Av. Alphaville, Divisa de Santana de Parnaíba/Barueri, Av. Alphaville, Al. Purus, Portal do Residencial 2, Al. Purus, Av. Cauaxi, Retorno, Av. Cauaxi, Al. Purus, Al. Mamoré, Alphaville Tennis Clube, Av. Paiol Velho, Portal do Residencial 0, Acesso a Av. Tucunaré, Av. Tucunaré, Instituto Mackenzie, Retorno, Av. Tucunaré, Al. Araguaia, Retorno, Al. Araguaia, Rotatória, Al. Piracema, Al. Ceci, Acesso ao Portal de Tamboré, Portal do Tamboré.

Abrangência de Roteiro

Linha

BT 242- JD.LIBANO -TAMBORE

Empresa

VIAÇÃO BENFICA

Regiões

Jandira- Barueri- Carapicuíba- Osasco- Oeste- Centro

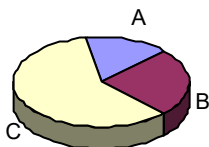
Consumo Médio Hab/U\$/ANO

3.569,75

Estatísticas

| Distritos | População | A | B | C |
|------------------------|----------------|--------------|--------------|--------------|
| Barueri | 218.077 | 6,9% | 18,5% | 45,8% |
| Santana de Parnaíba | 90.019 | 19,1% | 13,9% | 29,7% |
| | | | | |
| | | | | |
| | | | | |
| | | | | |
| | | | | |
| | | | | |
| | | | | |
| | | | | |
| População Total | 308.096 | 10,5% | 17,0% | 40,6% |

Classe Social (%)



Fonte : Brasil em foco 2004

Principais Vias Percorridas

Rua Boa Vista 117, Rua Belém, Estrada das Pitas, Rua Cerejeira, Rua Amoreira, Estrada dos Pinheiros, Av Aníbal Correa, Av Sorocaba, Rua Lins, Rua Araraquara, Av Itu, Av Batatais, Av Brigadeiro Manoel Rodrigues Jordão, Av Municipal, Av 26 de Março, Rua Fioravante Barleta, Rua Dom Pedro II, Rua Campos Salles, Rua Duque de Caxias, Av Tancredo Neves, Rodov. Castelo Branco, Trevo de Alphaville, Al Rio Negro, Al Tocantins, Al Inajá, Al Araguaia, Al Amazonas, Al Mamoré, Al Purus, Al Rio Verde, Al Juruá, Pça Wagih Salle Nemer, Rua Duque de Caxias, Av Henriqueta M. Guerra, Rua Fioravante Barletta, Rua Dom Pedro II, Termina Rodoferroviário Guabert, Rua Vereador Isaías Pereira Solto, Rua Fernão Dias Paes Leme, Av Brigadeiro Manoel Rodrigues, Rua Araraquara, Av Sorocaba, Rua ins, Rua Cerejeira, Rua Amoreira, Estrada das Pitas, Rua Belém

Abrangência de Roteiro

Linha

320 – Carapicuíba (Pq.Jandaia) – Barueri (Alphaville)

Empresa

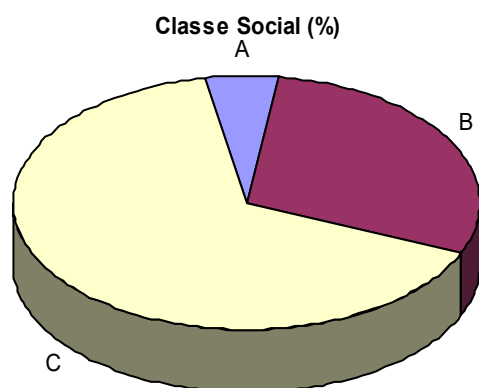
VIAÇÃO DEL REY

Regiões

CARAPICUIBA , BARUERI

Consumo Médio Hab/U\$/ANO

2.811,08



Estatísticas

| Distritos | População | A | B | C |
|------------------------|----------------|-------------|--------------|--------------|
| Carapicuíba | 369.391 | 1,4% | 19,5% | 42,0% |
| Barueri | 218.077 | 6,9% | 18,5% | 45,8% |
| | | | | |
| | | | | |
| | | | | |
| | | | | |
| | | | | |
| | | | | |
| | | | | |
| População Total | 587.468 | 3,4% | 19,4% | 43,9% |

Fonte : Brasil em foco 2004

Principais Vias Percorridas

Rua Dr. Wilson Vieira Rodrigues, Av. Marginal Rib. Carapicuíba, Acesso a Cohab 5, Av. Pres. Tancredo de A Neves, Rua Silveira Reis, Praça da Arvore, Av. Integração, Av. Autonomista, Estação Km 21, Av. Rui Barbosa, Av. Sonia Maria, Rua da Consolação, Alameda Piracema, Alameda Araguaia, Alameda Rio Negro, Alameda Tocantins, Alameda Juruá, Alameda Purus, Alameda Mamore, Av. Dep. Emilio Carlos, Terminal Km 21, Rua da Graça, Acesso a Av. Marginal Rib. Carapicuíba.

Abrangência de Roteiro

Linha

392 – Carapicuíba (Jd.Ana Estela) – Barueri (Alphaville)

Empresa

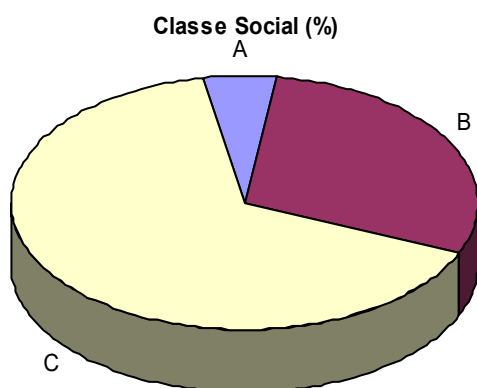
VIAÇÃO DEL REY

Regiões

CARAPICUIBA , BARUERI

Consumo Médio Hab/U\$/ANO

2.811,08



Estatísticas

| Distritos | População | A | B | C |
|------------------------|----------------|-------------|--------------|--------------|
| Carapicuíba | 369.391 | 1,4% | 19,5% | 42,0% |
| Barueri | 218.077 | 6,9% | 18,5% | 45,8% |
| | | | | |
| | | | | |
| | | | | |
| | | | | |
| | | | | |
| | | | | |
| | | | | |
| População Total | 587.468 | 3,4% | 19,4% | 43,9% |

Fonte : Brasil em foco 2004

Principais Vias Percorridas

Rua Nova Independência, Estrada da Fazendinha, Estrada do Jacarandá, Largo do Tonato, Estrada do Pequia, Largo do Benelu, Estrada das Acácias, Largo Vila Menck, Estrada do Aderdo, Av. Marginal, Rua Quarenta, Rua Inúbia Paulista, Rua Margarida Galvão, Rua Gália, Av. Bárbara H. Capriotti, Av. Dante Carraro, Av. Rui Barbosa, Av. Dep.Emilio Carlos, Centro de Carapicuíba, Acesso Av. Gustavo Correa, Av. Consolação, Trevo Tamboré, Alameda Piracema, Av. Aruana, Av. Tucunaré, Av. Mackenzie, Av. Paiol Velho, Alameda Amazonas, Túnel Alameda Araguaia, Alameda Araguaia, Alameda Surubiju, Av. Dib Sauaia Neto, Rua São Paulo, Trevo de Alphaville, Túnel Alphaville, Alameda Tucunaré, Rotatória Tamboré, Ponte sobre o Rio Tietê, Acesso a Av. Dep. Emilio Carlos.

Abrangência de Roteiro

Linha

448 – Carapicuíba (Pq.Jandaia) – Barueri (Tamboré)

Empresa

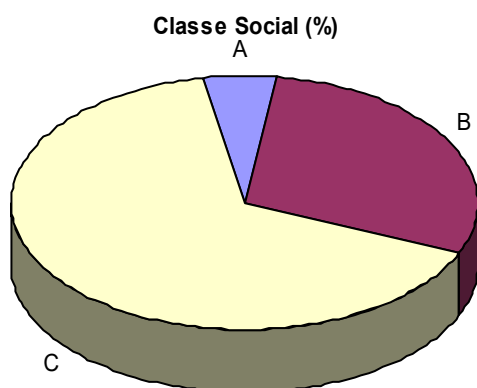
VIAÇÃO DEL REY

Regiões

CARAPICUIBA , BARUERI

Consumo Médio Hab/U\$/ANO

2.811,08



Estadísticas

| Distritos | População | A | B | C |
|------------------------|----------------|-------------|--------------|--------------|
| Carapicuíba | 369.391 | 1,4% | 19,5% | 42,0% |
| Barueri | 218.077 | 6,9% | 18,5% | 45,8% |
| | | | | |
| | | | | |
| | | | | |
| | | | | |
| | | | | |
| | | | | |
| | | | | |
| População Total | 587.468 | 3,4% | 19,4% | 43,9% |

Fonte : Brasil em foco 2004

Principais Vias Percorridas

Rua Wilson Vieira Rodrigues, Av. Marginal Rib. Carapicuíba, Acesso a Cohab 5, Av. Pres. Tancredo de Neves, Rua Silveira Reis, Praça da Arvore, Av. Integração, Av. Autonomista, Estação Km 21, Av. Rui Barbosa, Av. Sonia Maria, Rua da Consolação, Alameda Piracema, Alameda Araguaia, Alameda Araguacema, Alameda Caiapós, Av. Ceci, Acesso Cond. Tamboré 01, Alameda Aruana, Alameda Tucunaré, Av. Mackenzie, Av. Paiol Velho, Acesso Residencial Zero, Acesso Tênis Clube, Alameda Mamoré, Acesso Residencial 01, Alameda Rio Negro, Terminal Km 21, Rua da Garça, Acesso a Av. Marginal Rib. Carapicuíba

Abrangência de Roteiro

Linha

449 – Carapicuíba (Pq. Jandaia) – Sant. do Parnaíba (R10)

Empresa

VIAÇÃO DEL REY

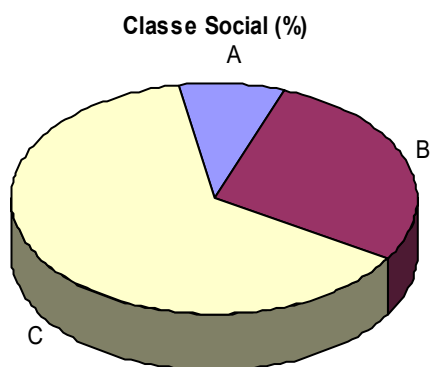
Regiões

CARAPICUIBA , BARUERI , SANTANA DO PARNAÍBA

Consumo Médio Hab/U\$/ANO

3.092,87

Estadísticas



| Distritos | População | A | B | C |
|------------------------|----------------|-------------|--------------|--------------|
| Carapicuíba | 369.391 | 1,4% | 19,5% | 42,0% |
| Barueri | 218.077 | 6,9% | 18,5% | 45,8% |
| Santana de Parnaíba | 90.019 | 19,1% | 13,9% | 29,7% |
| | | | | |
| | | | | |
| | | | | |
| | | | | |
| | | | | |
| | | | | |
| População Total | 677.487 | 5,5% | 18,6% | 41,9% |

Fonte : Brasil em foco 2004

Principais Vias Percorridas

Rua Wilson Vieira Rodrigues, Av. Marginal Rib. Carapicuíba, Acesso a Cohab 5, Av. Pres. Tancredo de A Neves, Rua Silveira Reis, Praça da Arvore, Av. Integração, Av. Autonomista, Estação Km 21, Av. Rui Barbosa, Av. Sonia Maria, Rua da Consolação, Alameda Piracema, Alameda Araguaia, Alameda Rio Negro, Alameda Purus, Alameda Mamore, Av. Alphaville, Acesso ao Residencial 03, Acesso ao Residencial 04, Av. Yojiro Tanaka, Acesso ao Residencial 06, Acesso ao Residencial 09, Acesso Residencial 10, Acesso Residencial 05, Acesso Residencial 02, Av. Dep. Emilio Carlos, Terminal Km 21, Rua da Garça, Acesso a Marginal R. Carapicuíba.

Abrangência de Roteiro

Linha

450 – Carapicuíba (Jd. Novo Horizonte) – Barueri (Alphaville)

Empresa

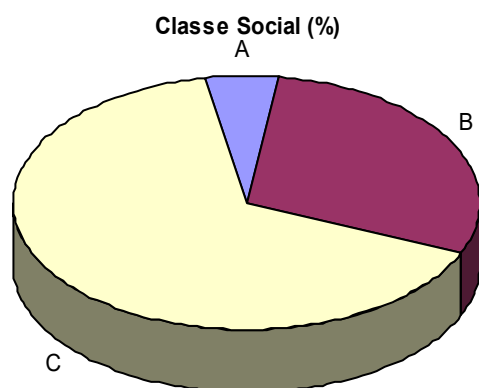
VIAÇÃO DEL REY

Regiões

CARAPICUIBA , BARUERI

Consumo Médio Hab/U\$/ANO

2.811,08



Estadísticas

| Distritos | População | A | B | C |
|------------------------|----------------|-------------|--------------|--------------|
| Carapicuíba | 369.391 | 1,4% | 19,5% | 42,0% |
| Barueri | 218.077 | 6,9% | 18,5% | 45,8% |
| | | | | |
| | | | | |
| | | | | |
| | | | | |
| | | | | |
| | | | | |
| | | | | |
| População Total | 587.468 | 3,4% | 19,4% | 43,9% |

Fonte : Brasil em foco 2004

Principais Vias Percorridas

Av. Plutão, Av. Júpiter, Rua Andrômeda, Rua Juscelino Kubstcheck, Estrada Ondas Verdes, Rua Itajubá, Distr. Indl. Santa Tereza, Rua Eduardo A . Mesquita, Av. Marginal Rib. Carapicuíba, Acesso a Cohab 05, Av. Pres. Tancredo de A Neves, Rua Silveira Reis, Praça da Arvore, Av. Integração, Av. Autonomista, Estação Km 21, Av. Rui Barbosa, Av. Sonia Maria, Rua da Consolação, Alameda Piracema, Alameda Araguaia, Alameda Rio Negro, Alameda Tocantins, Alameda Juruá, Av. Dep. Emilio Carlos, Terminal Km 21, Rua da Garça, Acesso a Marginal R. Carapicuíba.

Abrangência de Roteiro

Linha

BA 215- JD.MARIA HELENA - CENTRO

Empresa

VIAÇÃO BENFICA

Regiões

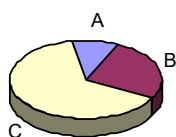
BARUERI

Consumo Médio Hab/U\$/ANO1

3.483,02

Estadísticas

Classe Social (%)



| Distritos | População | A | B | C |
|------------------------|----------------|-------------|--------------|--------------|
| Barueri | 218.077 | 6,9% | 18,5% | 45,8% |
| | | | | |
| | | | | |
| | | | | |
| | | | | |
| | | | | |
| | | | | |
| | | | | |
| | | | | |
| | | | | |
| | | | | |
| População Total | 218.077 | 6,9% | 18,5% | 45,8% |

Fonte : Brasil em foco 2004

Principais Vias Percorridas

PRINCIPAIS VIAS : Rua Bariloche, Rua Ipanema, Estrada Municipal, Estrada da Olaria, Cruza a Estrada Velha de Itapevi, Rua Brasília Machado, Av. Brig. Manoel Rodrigues Jordão, Rua Cassiano Ricardo, Rua Fagundes Varela, Rua João Cabral de Melo Neto, Rua Guimarães Rosa, Rua Manoel Henriques, Rua Marcos Antônio Marques, Av. Presidente Kenedy, Via de Acesso ao Centro de Barueri, Viaduto sobre a Ferrovia C.P.T.M., Av. 26 de Março, Rua Fioravante Barletta, Rua Dom Pedro II, Terminal Rodoferroviário, Rua Campos Sales, Rua Duque de Caxias, Praça Wagih Sales Nemer, Av. Tancredo Neves, Retorno, Av. Tancredo Neves, Rua Duque de Caxias, Acesso a Av. Tancredo Neves, Av. Tancredo Neves, Acesso a Rod. Castelo Branco, Rod. Castelo Branco, Saída 23, Trevo de Alphaville, Passagem sob a Rod. Castelo Branco, Acesso a Al. Rio Negro, Al. Rio Negro, Retorno, Al. Rio Negro, Al. Tocantins, Al. Juruá, Al. Araguaia, Retorno, Al. Araguaia, Al. Purus, Al. Mamoré, Al. Amazonas, Al. Araguaia, Retorno, Al. Araguaia, Rotatória, Al. Araguaia, Al. Araguaia com Al. Inajá.

Abrangência de Roteiro

Linha

BA 166- JD CALIFORNIA – TERM. BARUERÍ

Empresa

VIAÇÃO BENFICA

Regiões

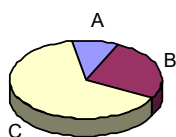
BARUERI

Consumo Médio Hab/U\$/ANO1

3.483,02

Estadísticas

Classe Social (%)



| Distritos | População | A | B | C |
|------------------------|----------------|-------------|--------------|--------------|
| Barueri | 218.077 | 6,9% | 18,5% | 45,8% |
| | | | | |
| | | | | |
| | | | | |
| | | | | |
| | | | | |
| | | | | |
| | | | | |
| | | | | |
| | | | | |
| | | | | |
| População Total | 218.077 | 6,9% | 18,5% | 45,8% |

Fonte : Brasil em foco 2004

Principais Vias Percorridas

Rua Antônio Carlos nº. 148, Rua Damas, Acesso a Rua Melquiades Gil, Rua Melquiades Gil, Rua Maria Elisa, Rua Maria Adélia, Rua do Cravo, Rua das Margaridas, Rua das Adálias, Rua Copo de Leite, Rua Santo Antônio, Av. Lourenço Zácara, Rua Chaves, Rua Araras, Rua Biritiba Mirim, Rua Abaetetuba, Rua São João do Araguaia, Rua Chaves, Av. Lourenço Zácara, Av. Capitão Francisco Cezar, Trevo da Cruz Preta, Rua Sargento José Siqueira, Estrada dos Romeiros, Trevo de Barueri, Viaduto Campos Sales, Rua Campos Sales, Av. Tancredo Neves, Praça Wagih Sales Nemer, Rua Duque de Caxias, Av. Henriqueta Mendes Guerra, Ponte sobre o Rio Barueri, Rua Fioravante Barletta, Rua Dom Pedro II, Terminal Rodoferroviário, Rua Campos Sales, Rua Duque de Caxias, Praça Wagih Sales Nemer, Av. Tancredo Neves, Retorno, Av. Tancredo Neves, Rua Duque de Caxias, Acesso a Av. Tancredo Neves, Av. Tancredo Neves, Acesso a Rod. Castelo Branco, Rod. Castelo Branco, Saída 23, Trevo de Alphaville, Passagem sob a Rod. Castelo Branco, Acesso a Al. Rio Negro, Al. Rio Negro, Retorno, Al. Rio Negro, Al. Tocantins, Al. Juruá, Al. Araguaia, Retorno, Al. Araguaia, Al. Purus, Al. Mamoré, Al. Amazonas, Al. Araguaia, Retorno, Al. Araguaia, Rotatória, Al. Araguaia, Retorno, Al. Araguaia, Al. Araguacema, Al. Caiapós, Av. Ceci, Rua João Ferreira de Camargo, Estrada Ibatiguara, Acesso a Rua Dom Feliciano, Rua Dom Feliciano, Rua Abelardo Luz, Av. João Rodrigues Nunes, Rua Chico Mendes, Rua Duarte da Costa, Rua Padre Cícero Romão Batista, Rua Martins Fontes, Rua Adoniran Barbosa, Rua Américo Vespúcio, Rua Ataúlfo Alves, Rua Brás Cubas nº. 177.

Abrangência de Roteiro

Linha

BT 651 – ENGENHO NOVO – JD MUTINGA

Empresa

VIAÇÃO BENFICA

Regiões

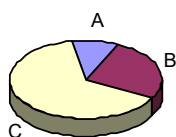
BARUERI

Consumo Médio Hab/U\$/ANO1

3.483,02

Estadísticas

Classe Social (%)



| Distritos | População | A | B | C |
|------------------------|----------------|-------------|--------------|--------------|
| Barueri | 218.077 | 6,9% | 18,5% | 45,8% |
| | | | | |
| | | | | |
| | | | | |
| | | | | |
| | | | | |
| | | | | |
| | | | | |
| | | | | |
| | | | | |
| | | | | |
| População Total | 218.077 | 6,9% | 18,5% | 45,8% |

Fonte : Brasil em foco 2004

Principais Vias Percorridas

Rua Zeca nº. 23 A, Rua Cafelândia, Av. Capitão Francisco Cezar, Trevo da Cruz Preta, Rua Sgt. José Siqueira, Est. Dos Romeiros, Trevo de Barueri, Viaduto Campos Salles, Rua Campos Salles, Av. Tancredo Neves, Passagem sob a Rod. Castelo Branco, Pça. Jubileu de Ouro, Rua da Prata, Av. Marginal Esquerda, Acesso a Ponte "Antônio Macedo Arantes", Ponte "Antônio Macedo Arantes", Al. Tocantins, Retorno, Al. Tocantins, Al. Juruá, Al. Araguaia, Retorno, Al. Araguaia, Al. Purus, Al. Mamoré, Al. Amazonas, Al. Araguaia, Retorno, Al. Araguaia, Rotatória, Al. Araguaia, Retorno, Al. Araguaia, Al. Araguacema, Al. Caiapós, Av. Ceci, Rua João Ferreira de Camargo, Rua Abelardo Luz, Rua Severino de Almeida, Rua Pedro Gomes, Rua Alagoinha, Rua Mãe D'água, Av. São Vicente de Paula, Rua José Camelo de Lima, Rua Manoel Pereira da Silva, Rua Mauro José da Silva "Jangada", Conjunto Habitacional do Jd. Mutinga;

Abrangência de Roteiro

Linha

BT 411 – JD. BELVAL - TAMBORÉ

Empresa

VIAÇÃO BENFICA

Regiões

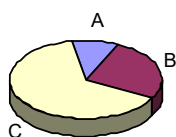
BARUERI

Consumo Médio Hab/U\$/ANO1

3.483,02

Estatísticas

Classe Social (%)



| Distritos | População | A | B | C |
|------------------------|----------------|-------------|--------------|--------------|
| Barueri | 218.077 | 6,9% | 18,5% | 45,8% |
| | | | | |
| | | | | |
| | | | | |
| | | | | |
| | | | | |
| | | | | |
| | | | | |
| | | | | |
| | | | | |
| | | | | |
| População Total | 218.077 | 6,9% | 18,5% | 45,8% |

Fonte : Brasil em foco 2004

Principais Vias Percorridas

Rua Presidente Nilo Peçanha nº. 81, Rua Governador Ademar de Barros, Rua Presidente João Goulart, Av. Capitólio, Av. Diógenes Ribeiro de Lima, Av. Itaqui, Rua Eng. Oscar Kesselring, Rua Vereador Isaias Pereira Solto, Acesso a Av. 26 de Março, Av. 26 de Março, Rua Fioravante Barileta, Rua Dom Pedro II, Terminal Rodoferroviário, Rua Campos Sales, Rua Duque de Caxias, Praça Wagih Sales Nemer, Av. Presidente Tancredo Neves, Retorno, Av. Tancredo Neves, Rua Duque de Caxias, Acesso a Av. Presidente Tancredo Neves, Av. Presidente Tancredo Neves, Acesso a Rod. Castelo Branco, Rod. Castelo Branco, Saída 23, Trevo de Alphaville, Passagem sob a Rod. Castelo Branco, Acesso a Al. Rio Negro, Al. Rio Negro, Al. Tocantins, Al. Juruá, Al. Araguaia, Retorno, Al. Araguaia, Al. Purus, Al. Mamoré, Al. Amazonas, Retorno, Al. Araguaia, Rotatória, Al. Araguaia, Al. Araguacema, Al. Caiapós, Av. Ceci, Rua João Ferreira de Camargo, Rua Abelardo Luz, Av. João Rodrigues Nunes, Av. João Ventura dos Santos, Rua Chico Mendes, Rua Duarte da Costa, Rua Pe. Cícero Romão, Batista, Rua Martins Fontes, Rua Adoniram Barbosa, Rua Américo Vespúcio, Rua Ataúlfo Alves, Rua Brás Cubas com Rua Borba Gato.

Abrangência de Roteiro

Linha

BT 253 – JD DO LÍBANO – PQ IMPERIAL

Empresa

VIAÇÃO BENFICA

Regiões

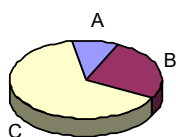
BARUERI

Consumo Médio Hab/U\$/ANO1

3.483,02

Estatísticas

Classe Social (%)



| Distritos | População | A | B | C |
|------------------------|----------------|-------------|--------------|--------------|
| Barueri | 218.077 | 6,9% | 18,5% | 45,8% |
| | | | | |
| | | | | |
| | | | | |
| | | | | |
| | | | | |
| | | | | |
| | | | | |
| | | | | |
| | | | | |
| | | | | |
| População Total | 218.077 | 6,9% | 18,5% | 45,8% |

Fonte : Brasil em foco 2004

Principais Vias Percorridas

Rua Boa Vista nº. 117, Rua Belém, Estrada das Pitas, Rua Cerejeira, Rua Amoreira, Estrada dos Pinheiros, Av. Anibal Correia, Av. Marginal Direita, Rua Avaí, Av. Marginal Esquerda, Estrada Velha de Itapevi, Contorno a Esquerda para Av. Zélia, Av. Zélia, Rua Paiáguas, Av. Washington Luiz, Av. Municipal, Praça Ordem e Progresso, Via de Acesso ao Viaduto Joaquim Antunes da Silva, ao Viaduto Joaquim Antunes da Silva, Av. 26 de Março, Av. 26 de Março, Rua Fioravante Barletta, Rua Dom Pedro II, Terminal Municipal de Barueri, Rua Campos Salles, Rua Duque de Caxias, Ponte sobre o Rio Barueri, Pça. Lelita Bittencourt, Av. Prof. Arnaldo Rodrigues Bittencourt, Av. da Aldeia, Rua Eng. Cezar Polilo, Rua Luiz Scott, Rua Lotério Vieira, Rua N. Sra. da Escada, Rua Saburo Sumiya, Av. Marginal Esquerda, Acesso a Ponte "Antonio Macedo Arantes", Ponte "Antonio Macedo Arantes", Al. Tocantins, Retorno, Al. Tocantins, Al. Juruá, Al. Araguaia, Retorno, Al. Araguaia, Al. Purus, Al. Mamoré, Al. Amazonas, Al. Araguaia, Retorno, Al. Araguaia, Rotatória, Al. Araguaia, rua José Pereira Sobrinho, Acesso à Rua Dom Feliciano, rua Dom Feliciano, Rua Abelardo Luz, Rua Severino de Almeida, Rua Pedro Gomes, Rua Alagoinha, Rua Mãe D'Água, Rua Sertânia, Acesso a Ponte sobre a Rodovia Castelo Branco, Ponte sobre a Rodovia Castelo Branco, Rua Três Pedras, Rua Angelin, Rua Jussara, n. 1422.

Abrangência de Roteiro

Linha

BA – 217 – VALE DO SOL - TERMINAL

Empresa

VIAÇÃO BENFICA

Regiões

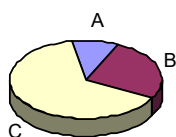
BARUERI

Consumo Médio Hab/U\$/ANO1

3.483,02

Estadísticas

Classe Social (%)



| Distritos | População | A | B | C |
|------------------------|----------------|-------------|--------------|--------------|
| Barueri | 218.077 | 6,9% | 18,5% | 45,8% |
| | | | | |
| | | | | |
| | | | | |
| | | | | |
| | | | | |
| | | | | |
| | | | | |
| | | | | |
| | | | | |
| População Total | 218.077 | 6,9% | 18,5% | 45,8% |

Fonte : Brasil em foco 2004

Principais Vias Percorridas

Rua Mississipi nº. 423, Rua Orinoco, Rua Tâmis, Estrada Velha de Itapevi, Rua Anhanguera, Acesso ao Viaduto dos Trabalhadores, Viaduto dos Trabalhadores, Pça. Wagih Salles Nemer, Rua Duque de Caxias, Av. Henriqueta Mendes Guerra, Ponte sobre o Rio Barueri, Rua Fioravante Barletta, Rua Dom Pedro II, Terminal Rodoferroviário, Rua Campos Salles, Rua Duque de Caxias, Pça. Wagih Salles Nemer, Av. Tancredo Neves, Passagem sob a Rod. Castelo Branco, Pça. Jubileu de Ouro, Rua da Prata Av. Marginal Esquerda, Acesso a Ponte "Antonio Macedo Arantes", Ponte "Antonio Macedo Arantes", Al Tocantins, Retorno, Al. Tocantins, Al. Juruá, Al. Araguaia, Retorno, Al. Araguaia, Al. Purus, Al. Mamoré Al. Amazonas, Al. Araguaia, Retorno, Al. Araguaia, Rotatória, Al. Araguaia, Retorno, Al. Araguaia, Araguacema, Al. Caiapós, Av. Ceci, Rua João Ferreira de Camargo, Abelardo Luz, Av. João Rodrigues Nunes, Av. João Ventura dos Santos, Rua Chico Mendes, Rua Duarte da Costa, Rua Pe. Cícero Romão Batista, Rua Martins Fontes, Rua Adoniran Barbosa, Rua Américo Vespúcio, Rua Ataúlfo Alves, Rua Bráz Cubas nº177.

Abrangência de Roteiro

Linha

BT 242 – JD LÍBANO – B.JORDÃO/TAMBORÉ

Empresa

VIAÇÃO BENFICA

Regiões

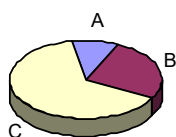
BARUERI

Consumo Médio Hab/U\$/ANO1

3.483,02

Estatísticas

Classe Social (%)



| Distritos | População | A | B | C |
|------------------------|----------------|-------------|--------------|--------------|
| Barueri | 218.077 | 6,9% | 18,5% | 45,8% |
| | | | | |
| | | | | |
| | | | | |
| | | | | |
| | | | | |
| | | | | |
| | | | | |
| | | | | |
| | | | | |
| População Total | 218.077 | 6,9% | 18,5% | 45,8% |

Fonte : Brasil em foco 2004

Principais Vias Percorridas

Rua Boa Vista 117, Rua Belém, Estrada das Pitãs, Rua Cerejeira, Rua Amoreira, Estrada dos Pinheiros, Av Aníbal Correa, Av Sorocaba, Rua Lins, Rua Araraquara, Av Itu, Av Batatais, Av Brigadeiro Manoel Rodrigues Jordão, Av Municipal, Av 26 de Março, Rua Fioravante Barleta, Rua Dom Pedro II, Rua Campos Salles, Rua Duque de Caxias, Av Tancredo Neves, Rodov. Castelo Branco, Trevo de Alphaville, Al Rio Negro, Al Tocantins, Al Inajá, Al Araguaia, Al Amazonas, Al Mamoré, Al Purus, Al Rio Verde, Al Juruá, Pça Wagih Salle Nemer, Rua Duque de Caxias, Av Henriqueta M. Guerra, Rua Fioravante Barletta, Rua Dom Pedro II, Termina Rodoferroviário Guabert, Rua Vereador Isaías Pereira Solto, Rua Fernão Dias Paes Leme, Av Brigadeiro Manoel Rodrigues, Rua Araraquara, Av Sorocaba, Rua ins, Rua Cerejeira, Rua Amoreira, Estrada das Pitãs, Rua Belém.

Abrangência de Roteiro

Linha

BT 154 – TERMINAL – JD.MUTINGA VIA CECÍLIA

Empresa

VIAÇÃO BENFICA

Regiões

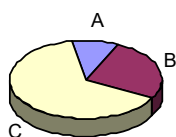
BARUERI

Consumo Médio Hab/U\$/ANO1

3.483,02

Estadísticas

Classe Social (%)



| Distritos | População | A | B | C |
|------------------------|----------------|-------------|--------------|--------------|
| Barueri | 218.077 | 6,9% | 18,5% | 45,8% |
| | | | | |
| | | | | |
| | | | | |
| | | | | |
| | | | | |
| | | | | |
| | | | | |
| | | | | |
| | | | | |
| População Total | 218.077 | 6,9% | 18,5% | 45,8% |

Fonte : Brasil em foco 2004

Principais Vias Percorridas

Campos Salles, Rua Duque de Caxias, Pça Lelita Bittencourt, Av da Aldeia, Rua Pará, Al Tocantins, Al Juruá, Al Araguaia, Al Purus, Al Mamoré, Al Amazonas, Shopping Tamboré, Av Piracema, Rua Jussara, Rua Angelim, Rua Três Pedras, Rua Desterro, Rua Itajá, Rua Brejão, Rua Sertânia, Rua Mãe D'Água, Rua Toritama, Rua Alagoinha, Rua Pedro Gomes, Rua Severino de Almeida, Rua Abelardo Luz, Rua Nova Aurora, Av Diretriz, Rua Alagoinha, Rua Toritama, Rodv Castelo Branco, rua Fioravante Barletta, Rua Dom Pedro II.

Abrangência de Roteiro

Linha

BT 131 - TERMINAL BARUERÍ - 18 DO FORTE

Empresa

VIAÇÃO BENFICA

Regiões

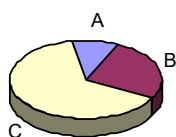
BARUERI

Consumo Médio Hab/U\$/ANO1

3.483,02

Estadísticas

Classe Social (%)



| Distritos | População | A | B | C |
|------------------------|----------------|-------------|--------------|--------------|
| Barueri | 218.077 | 6,9% | 18,5% | 45,8% |
| | | | | |
| | | | | |
| | | | | |
| | | | | |
| | | | | |
| | | | | |
| | | | | |
| | | | | |
| | | | | |
| População Total | 218.077 | 6,9% | 18,5% | 45,8% |

Fonte : Brasil em foco 2004

Principais Vias Percorridas

Rua Campos Sales, Rua Duque de Caxias, Av Pref. Arnaldo Rodrigues Bittencourt, Av da Aldeia, Rua Eng. Cezar Polito, Rua Luiz Scott, Rua Lotério Vieira, Rua N. Sra da Escada, Rua Saburo Sumya, Al Tocantis, Al Rio Negro, Al Mamoré, Av Dr. Yojiro Takaoka, Av Copacabana, 18 do Forte, Av Ipanema, Av Sagitário, Av Centauro, Av Andrômeda, Al Purus, Av Iracema, Av Tancredo Neves.